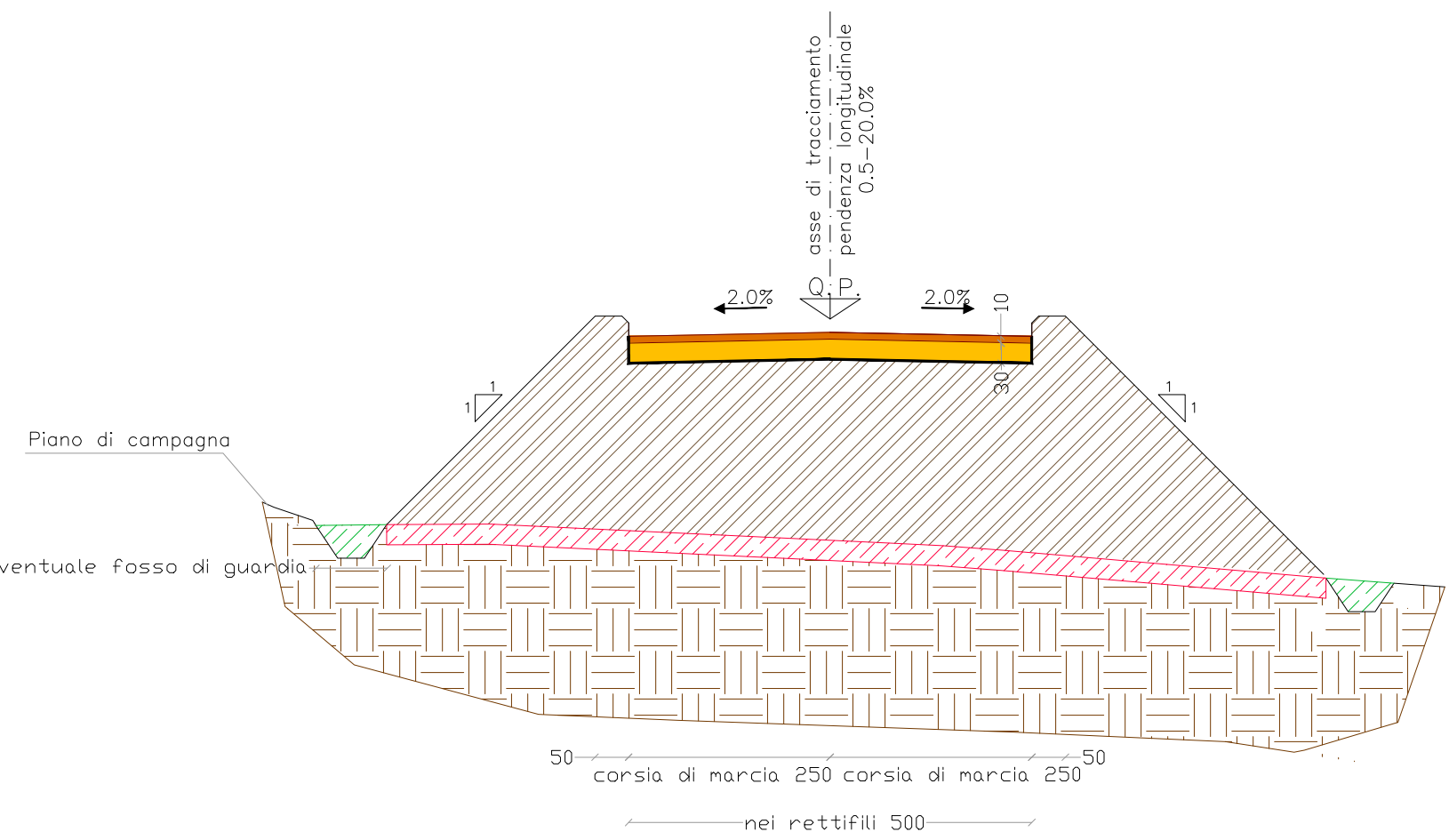
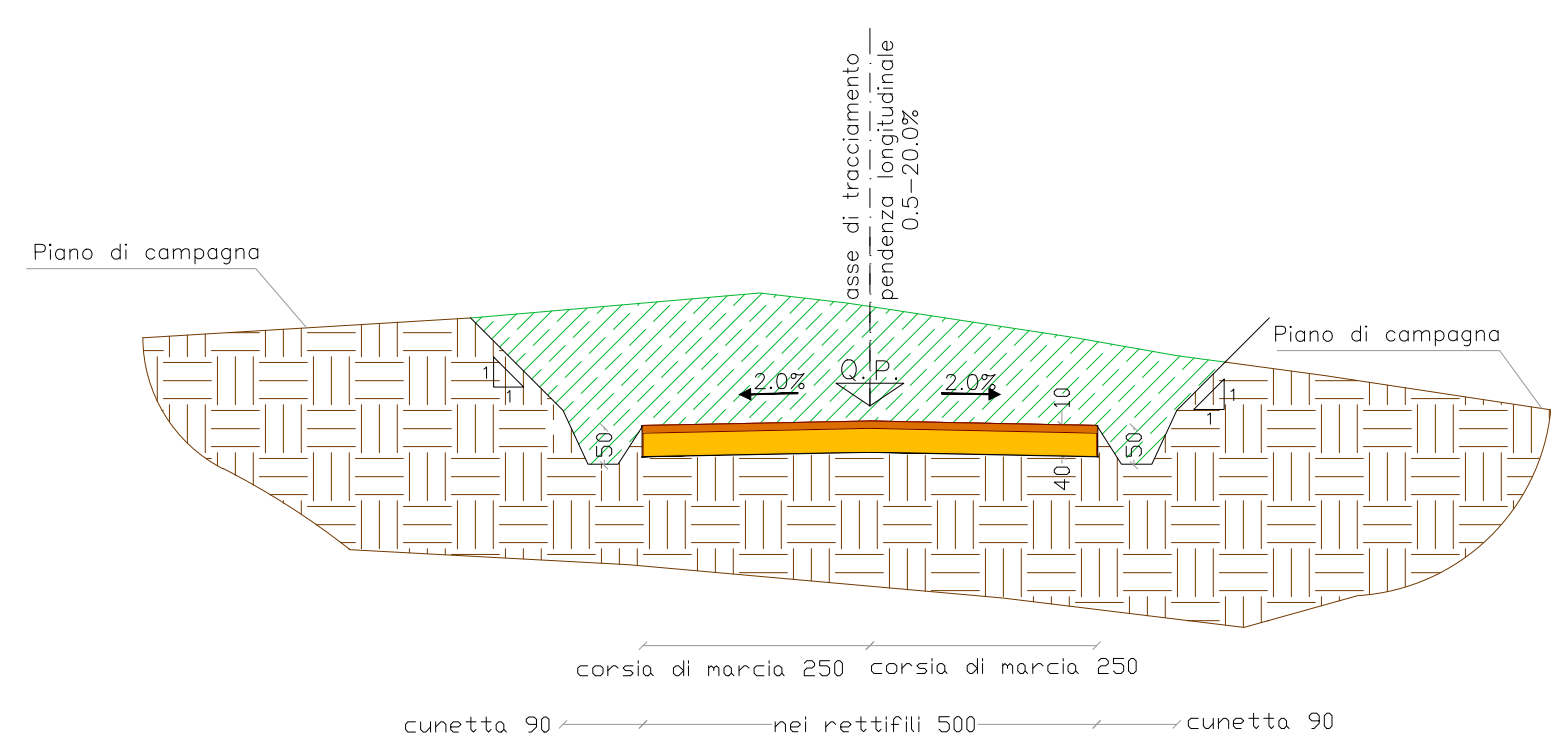


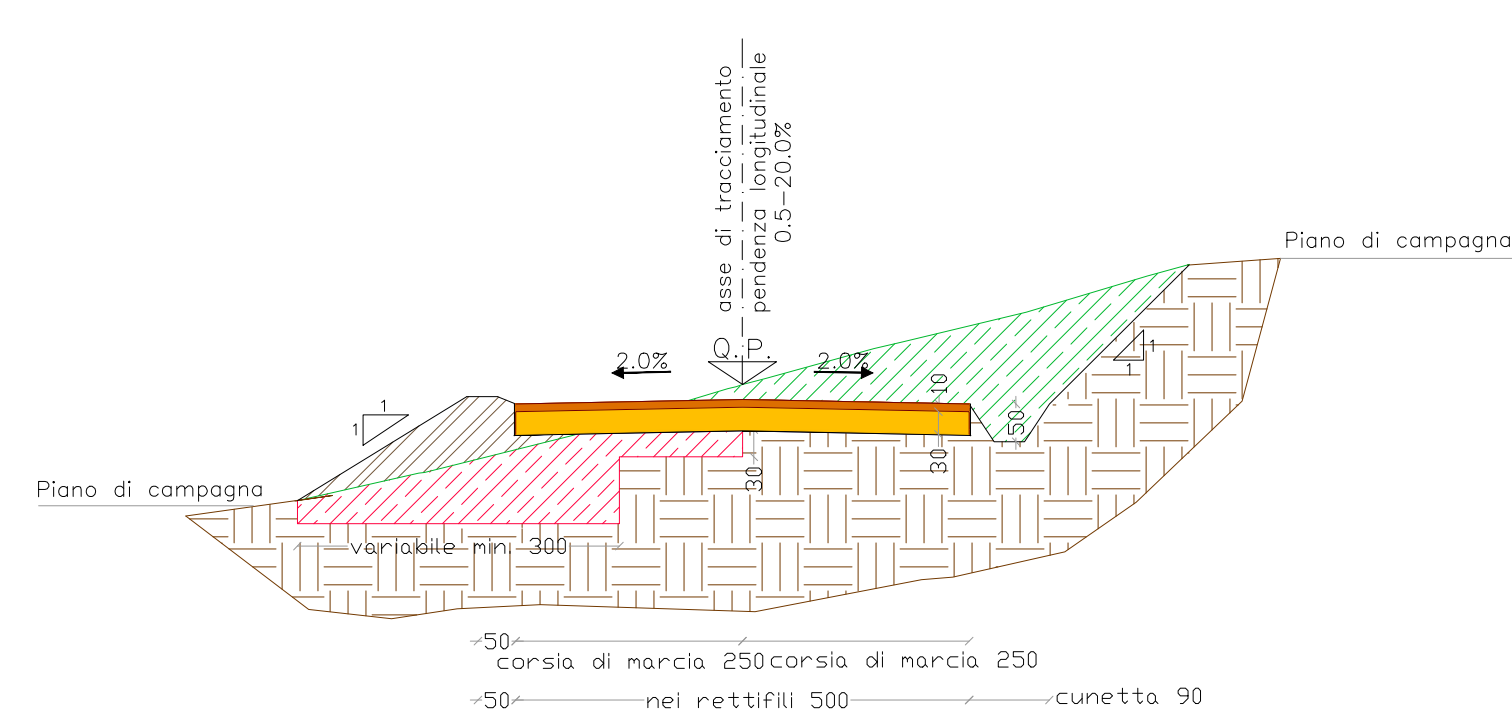
SEZIONE 1 – IN RILEVATO Scala 1:100



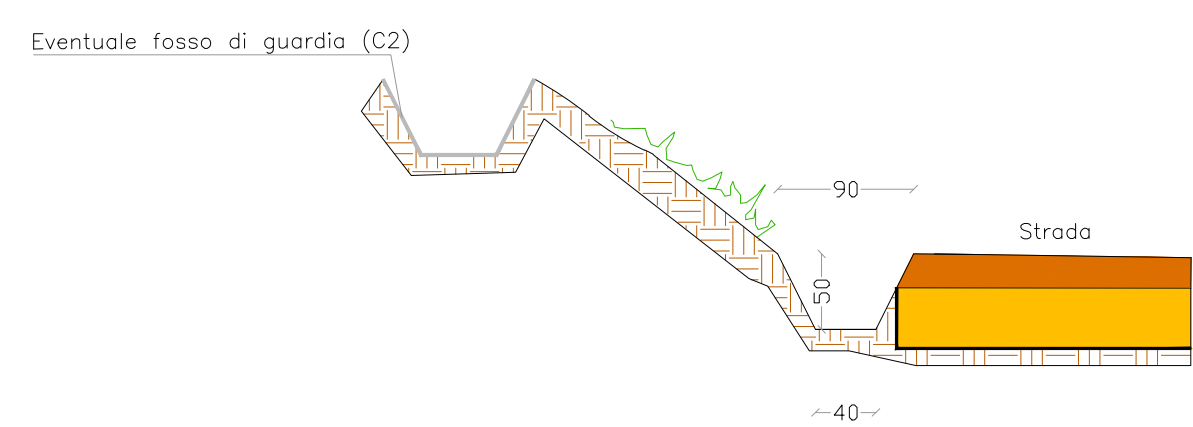
SEZIONE 2 – IN SCAVO Scala 1:100



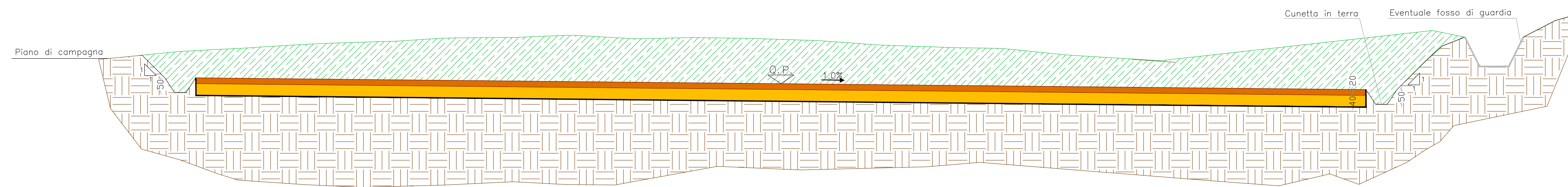
SEZIONE 3 – A MEZZA COSTA Scala 1:100



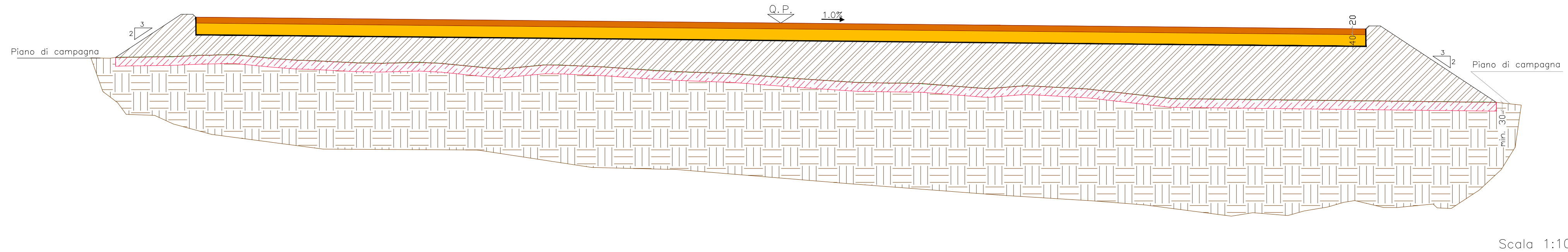
PARTICOLARE CUNETTA IN TERRA TIPO C1 Scala 1:100



SEZIONE 5 – PIAZZOLA IN SCAVO

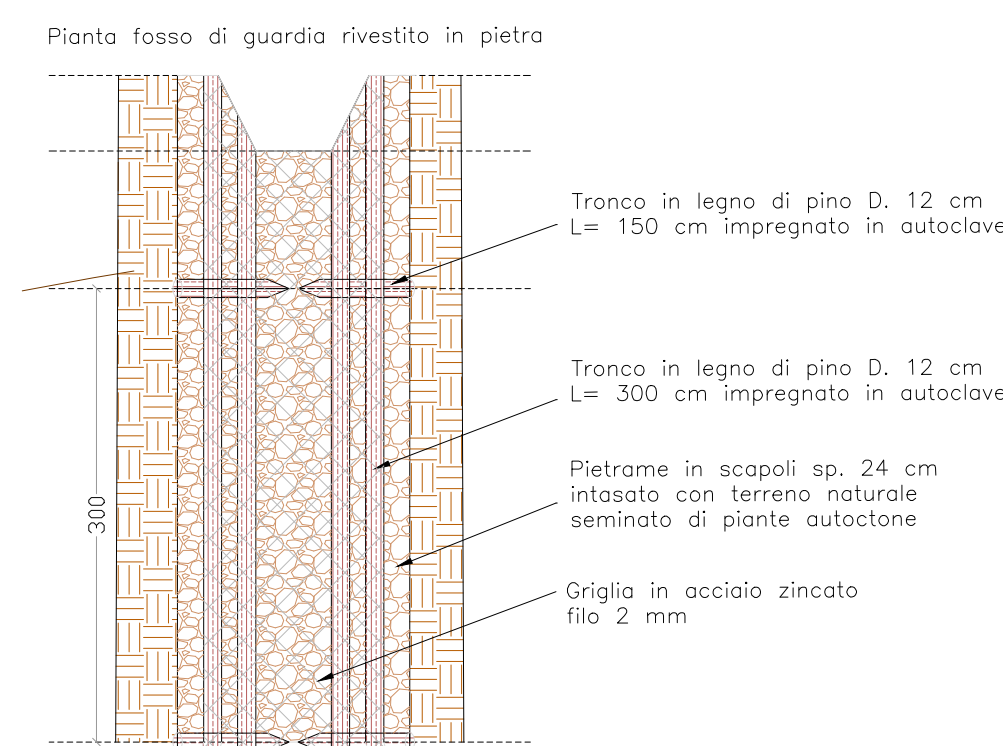


SEZIONE 6 – PIAZZOLA IN RILEVATO

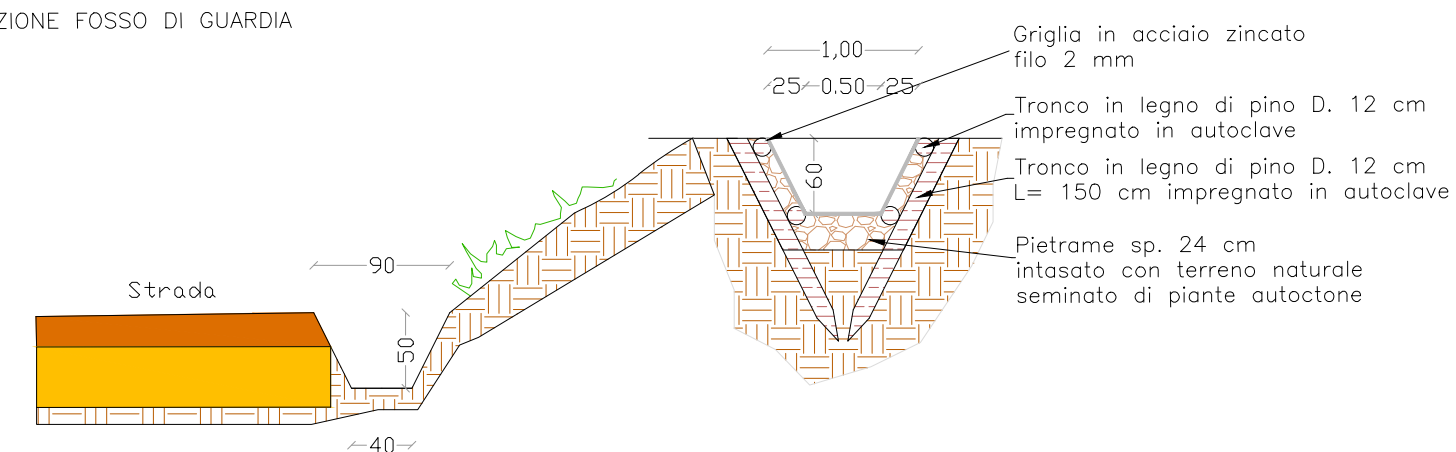


Scala 1:100

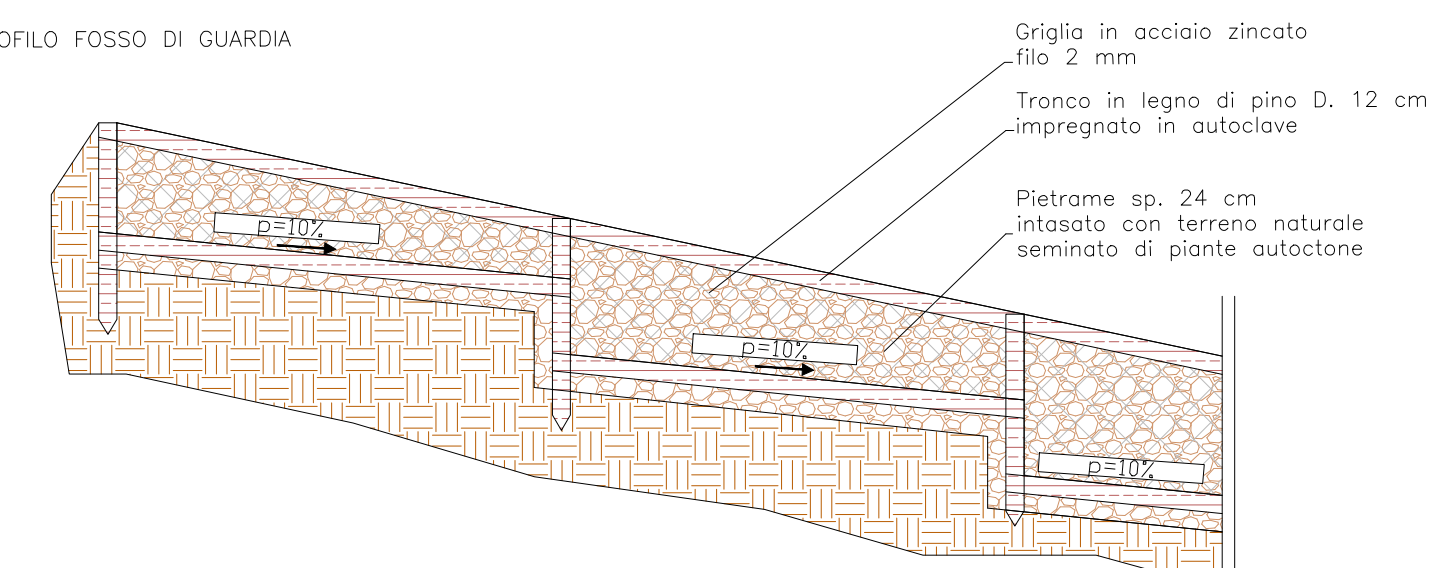
PARTICOLARE FOSSO DI GUARDIA TIPO C2 Scala 1:50



SEZIONE FOSSO DI GUARDIA

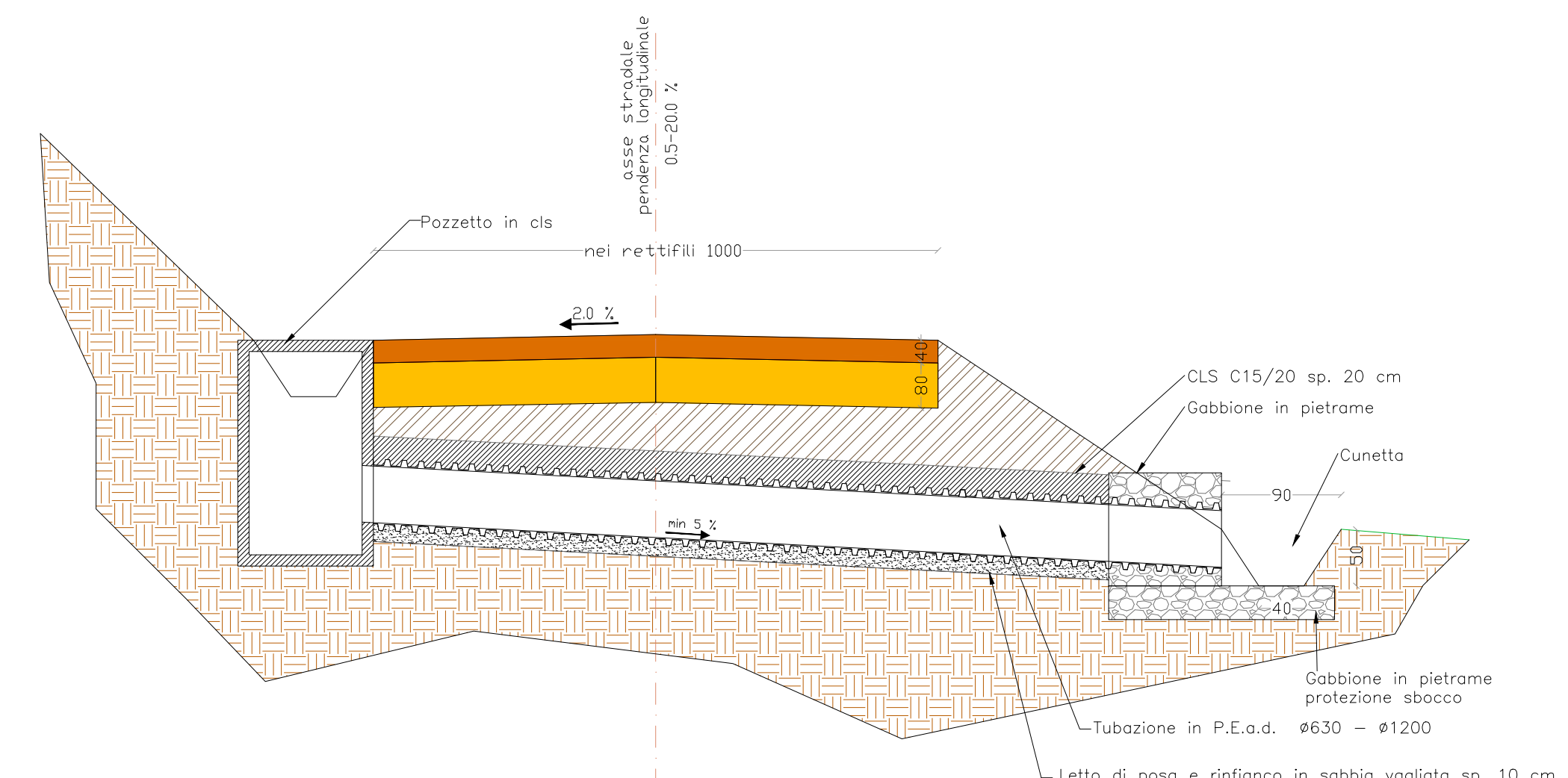


PROFILO FOSSO DI GUARDIA



N.B. LA PROFONDITA' E LA LARGHEZZA DEL FOSSO POTRANNO SUBIRE LIEVI INCREMENTI IN SEGUITO ALLA PROGETTAZIONE ESECUTIVA

TIPOLOGICO ATTRAVERSAMENTO Scala 1:50



Scala 1:50

LEGENDA

TERRENO NATURALE	
SCAVI E BONIFICHE	
EVENTUALE STRATO DI BONIFICA	
STERRO	
RILEVATI	
RILEVATO CON MATERIALE PROVENIENTE DAGLI SCAVI	
SOVRASTRUTTURA STRADALE	
MISTO GRANULOMETRICO	
STRATO DI FONDAZIONE TOUT-VENENANT	
GEOTESSILE TESSUTO	



PROGETTO PER LA REALIZZAZIONE DI UN PARCO EOLICO PER LA PRODUZIONE DI ENERGIA ELETTRICA alla località Paolina del Comune di Riccia (aerogeneratori) e DELLE OPERE CONNESSE E DELLE INFRASTRUTTURE INDISPENSABILI nei Comuni di Riccia (CB) e Cercemaggiore (CB)

PROGETTO DEFINITIVO **RIC_TIP.01**
Tipologici sezioni trasversali ed opere idrauliche

Proponente **Rinnovabili Sud Due srl**
Via Della Chimica, 103 - 85100 Potenza (PZ)

Progettista
Ing. Gaetano Cirone
Ing. Adele Oliveto
Geol. Emanuele Bonanno

Revisione	Descrizione	Data	Preparato	Controllato	Approvato
00	Prima emissione	17/05/2022	Ing. Adele Oliveto	Ing. Gaetano Cirone	Ing. Gaetano Cirone