

REGIONE PUGLIA
PROVINCIA di LECCE
COMUNE di GUAGNANO
Località Marancio

*IMPIANTO AGRO-VOLTAICO a terra
della POTENZA DI 20,124 MW in CESSIONE TOTALE*

VIA Nazionale
AI SENSI DEL D.LGS. 152/2006

Id elaborato n°: D.8	Titolo elaborato: INQUADRAMENTO SU STRALCIO DEL PPTR	
Scala: 1:10.000	Formato stampa: A3	Codice identificativo elaborato:

Committente:

SOLARPOWER S.r.l.

P.IVA e C.F. 02596500211

Sede Legale: Via JULIUS DURST,6 - 39042 Bressanone (BZ)

Amministratore Unico: Psailer Eugen
nato a Bressanone (BZ) il 09/01/1972
C.F. PSR GNE 72A09 B160E

Progettista:

Pvk Srl

Via E. Estrafallaces, 16 - 73100 Lecce (LE)

P.IVA 04347200752

Tel +39 0832 1810128

PEC: pvk@pec.it



Ing. Igor Fonseca

Via E. Estrafallaces 6, 73100 Lecce

Iscr. Ordine Ingg. Prov. di Lecce n° 2783

Cell: 328.3603509

e-mail: i.fonseca@pvk-srl.it










Tecnico esterno:


DATA	DESCRIZIONE	ESEGUITO	VERIFICATO	APPROVATO
maggio 2022	VIA Nazionale-Prima emissione	PVK	I.Fonseca	Solarpower

COMPONENTI GEOMORFOLOGICHE









-  Lame e gravine
-  Versanti
-  Doline
-  Geositi (fascia tutela)
-  Inghiottoi
-  Cordoni dunari
-  Grotte

INQUADRAMENTO SU P.P.T.R - SCALA 1:10.000


 Area d'ingombro dell'impianto

COMPONENTI IDROLOGICHE









-  Territori costieri
-  Aree contermini ai laghi
-  Fiumi e torrenti, acque pubbliche
-  Sorgenti
-  Reticolo idrografico di connessione della R.E.R.
-  Vincolo idrogeologico

INQUADRAMENTO SU P.P.T.R - SCALA 1:10.000


 Area d'ingombro dell'impianto

COMPONENTI BOTANICO VEGETAZIONALI








-  Boschi
-  Zone umide Ramsar
-  Aree di rispetto dei boschi
-  Aree umide
-  Prati e pascoli naturali
-  Formazioni arbustive in evoluzione naturale

INQUADRAMENTO SU P.P.T.R - SCALA 1:10.000


 Area d'ingombro dell'impianto

COMPONENTI DELLE AREE PROTETTE



-  Aree e riserve naturali marine
-  Aree di rispetto dei parchi e delle riserve regionali
-  Parchi nazionali e riserve naturali statali
-  Parchi e riserve naturali regionali
-  ZPS
-  SIC
-  SIC MARE

INQUADRAMENTO SU P.P.T.R - SCALA 1:10.000

 Area d'ingombro dell'impianto

COMPONENTI CULTURALI E INSEDIATIVE



- | | | | |
|--|------------------------------------------------|--|---------------------------------|
| | Immobili e aree di notevole interesse pubblico | | c - aree a rischio archeologico |
| | Zone gravate da usi civici validate | | Rete tratturi |
| | Zone gravate da usi civici | | Siti storico culturali |
| | Zone di interesse archeologico | | Zone interesse archeologico |
| | a - siti interessati da beni storico culturali | | Citta consolidata |
| | b - aree appartenenti alla rete dei tratturi | | Paesaggi rurali |







INQUADRAMENTO SU P.P.T.R - SCALA 1:10.000

Area d'ingombro dell'impianto


Ortofoto: riprese AGEA 2016 **NON SI RILEVANO INTERFERENZE TRA LE OPERE IN PROGETTO E I VINCOLI RAPPRESENTATI**

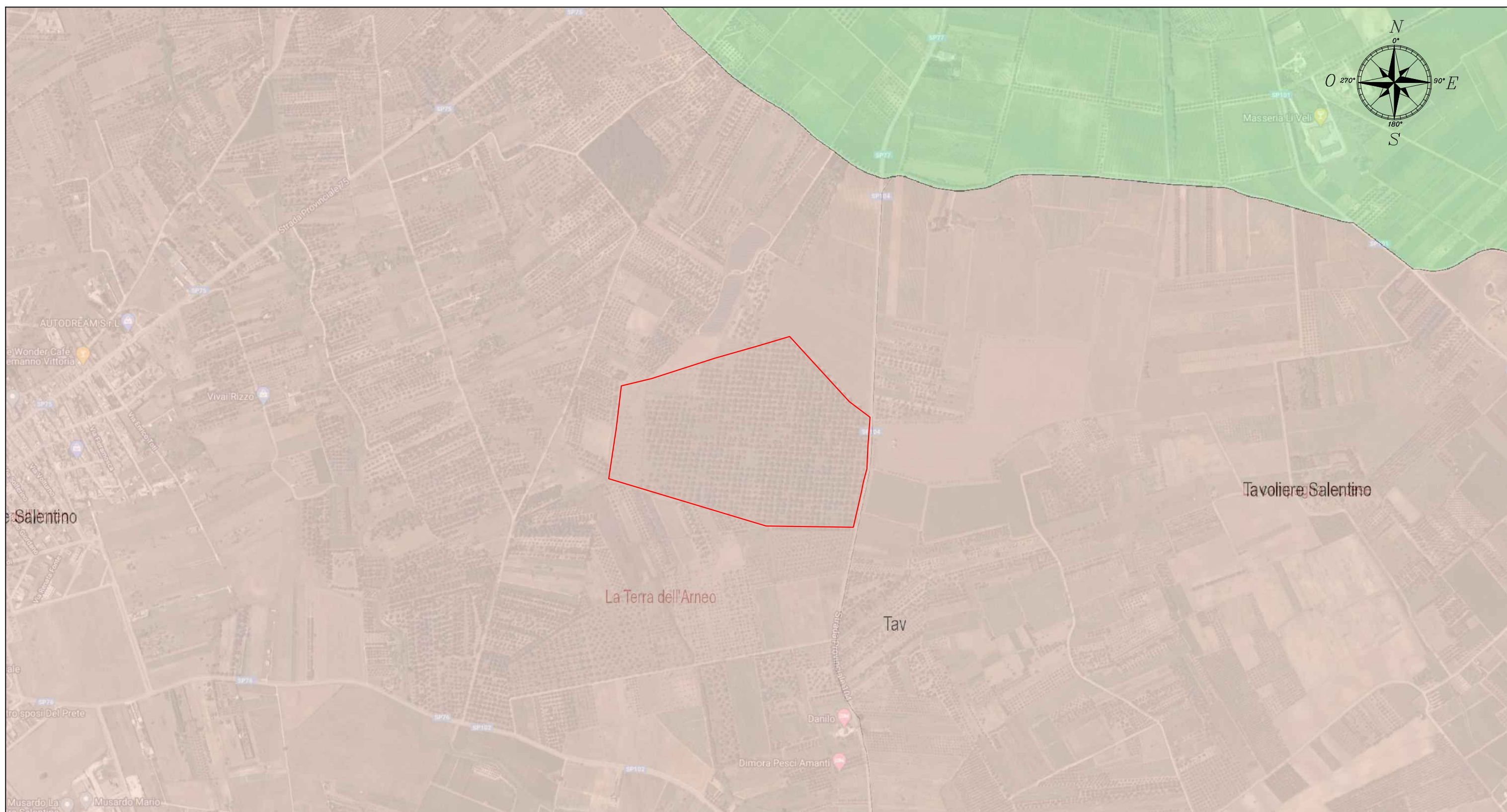
COMPONENTI DEI VALORI PERCETTIVI



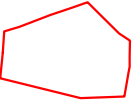
-  Luoghi panoramici
-  Luoghi panoramici (poligoni)
-  Strade a valenza paesaggistica
-  Strade a valenza paesaggistica (poligoni)
-  Strade panoramiche
-  Coni visuali

INQUADRAMENTO SU P.P.T.R - SCALA 1:10.000

 Area d'ingombro dell'impianto



INQUADRAMENTO SU P.P.T.R - SCALA 1:10.000

 Area d'ingombro dell'impianto

NON SI RILEVANO INTERFERENZE TRA LE OPERE IN PROGETTO E I VINCOLI RAPPRESENTATI