











LEGENDA

-  Limite catastrale impianto agrivoltaico
-  Area utile impianto agrivoltaico
-  Stazione di Raccolta "Condominio"
-  Elettrodotto MT collegamento sottocampi
-  Elettrodotto di collegamento alla Stazione di Raccolta Condominio
-  Elettrodotto AT aereo di collegamento SR Condominio - CS Serracapriola
-  Elettrodotto AT interrato di collegamento SR Condominio - CS Serracapriola
-  Cabina smistamento Serracapriola
-  Elettrodotto AT aereo di collegamento alla Stazione Elettrica Rotello
-  Stazione Elettrica Rotello




Nome Progetto / Project Name
IMPIANTO AGRIVOLTAICO, DENOMINATO POGGIO 1 POTENZA INSTALLATA 37,68 MW CON PANNELLI SU SUPPORTO TRACKER AD ASSE ORIZZONTALE IN AGRO DI POGGIO IMPERIALE, SAN PAOLO CIVITATE, APRICENA E RELATIVE OPERE DI CONNESSIONE

committente
GC POGGIO IMP 1

Titolo documento / Document title
INQUADRAMENTO GEOGRAFICO SU CTR QUADRANTE 2

Versione / Panel
PG1_INQ_CTR_02

Luogo elaborato / Code processed
PG1_INQ_CTR_02

PROGETTO DEFINITIVO		Preparato	Vagliato	Approvato
06/2022	Descrizione revisione	Sviluppatore / Developer		
geom. Genaro Simeone		 RENEWABLE CONSULTING		
Progettista / Planner		Renewable Consulting Srl		
Nome file	Dimensione cartello	Scala		
	AO	1:10.000		

TUTTI I DIRITTI SONO RISERVATI - Questo documento è di proprietà esclusiva e il nome ogni diritto sullo stesso. Pertanto, fatta eccezione per gli usi infrastrutturali consentiti o previsti dalla legge in relazione alla sua promulgazione, non può essere copiato, riprodotto, comunicato o divulgato ad altri o usato in qualsiasi altra maniera, nemmeno per fini promozionali, senza autorizzazione scritta del Committente.