









LEGENDA

-  Limite catastale impianto agrivoltaico
-  Area utile impianto agrivoltaico
-  Stazione di Raccolta "Condominio"
-  Elettrodotto MT collegamento sottocampi
-  Elettrodotto di collegamento alla Stazione di Raccolta Condominio
-  Elettrodotto AT aereo di collegamento SR Condominio - CS Serracapriola
-  Elettrodotto AT interrato di collegamento SR Condominio - CS Serracapriola
-  Cabina smistamento Serracapriola
-  Elettrodotto AT aereo di collegamento alla Stazione Elettrica Rotello
-  Stazione Elettrica Rotello



Nome Progetto / Project Name
**IMPIANTO AGRIVOLTAICO,
DENOMINATO POGGIO 1
POTENZA INSTALLATA 37,68 MW
CON PANNELLI SU SUPPORTO TRACKER
AD ASSE ORIZZONTALE IN AGRO DI
POGGIO IMPERIALE, SAN PAOLO CIVITATE, APRICENA
E RELATIVE OPERE DI CONNESSIONE**

Titolo documento / Document title
INQUADRAMENTO GEOGRAFICO SU CTR QUADRANTE 3

GC POGGIO IMP 1

PG1_INQ_CTR_03

ID	06/2022	PROGETTO DEFINITIVO	Preparato	Verificato	Approvato
N. Data Revisione					
Specialista / Specialisti			Sviluppatore / Developer		
geom. Gennaro Simeone					
Progettista / Planner			RENEWABLE CONSULTING		

Renewable Consulting Srl

Nome file	Dimensione cartello	Scale
AO		1:10.000

TUTTI I DIRITTI SONO RISERVATI - Questo documento è di proprietà esclusiva e il nome ogni diritto sullo stesso. Pertanto, fatta eccezione per gli usi istituzionali consentiti o previsti dalla legge in relazione alla sua presentazione, non può essere copiato, riprodotto, comunicato o divulgato ad altri o usato in qualsiasi altra maniera, nemmeno per fini sperimentali, senza autorizzazione scritta del Committente.