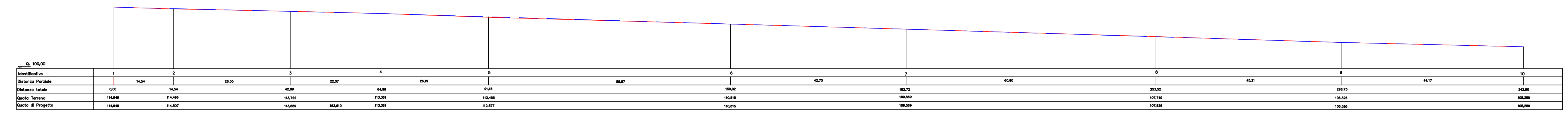
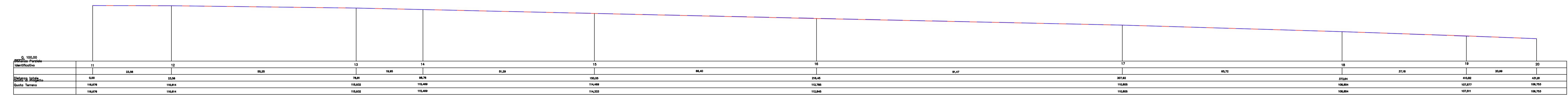


## PROFILI STRADALI - SCALA 1:500

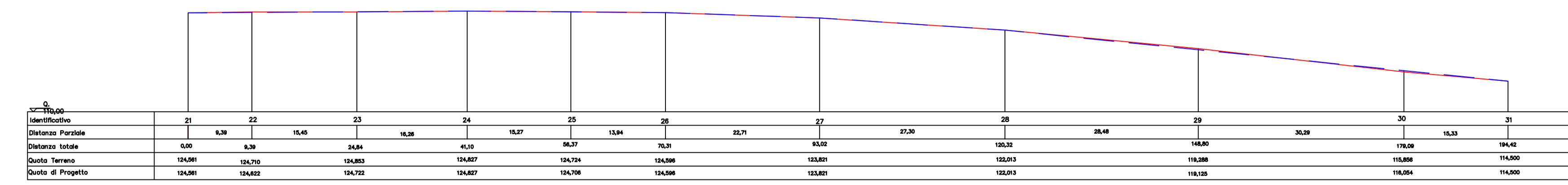
### TRATTO A - B



### TRATTO C - D



### TRATTO E - F



## PROFILI STRADALI

### LEGENDA

- PROFILO TERRENO ESISTENTE
- PROFILO DI PROGETTO

Nome Progetto / Project Name: **IMPIANTO AGRIVOLTAICO, DENOMINATO POGGIO 1 POTENZA INSTALLATA 37,68 MW CON PANNELLI SU SUPPORTO TRACKER AD ASSE ORIZZONTALE IN AGRO DI POGGIO IMPERIALE, SAN PAOLO CIVITATE, APRICENA E RELATIVE OPERE DI CONNESSIONE**

comittente: **GC POGGIO IMP I**

Titolo documento / Document title: **PROGETTO STRADALE: PLANIMETRIE STRADALI E PROFILI LONGITUDINALI**

Versione / Version: **PGI\_PLN\_PRG\_STR\_008**

Geom. Antonio Tartaglia

**RENEWABLE CONSULTING**

Nome file: ..... Dimensione cartiglio: **A1+** Scala: **Varie**

TUTTI I SOGGETTI SONO RISERVATI - Questo documento è di proprietà esclusiva e di cui si riserva ogni diritto sulle idee. Pertanto, fatta eccezione per gli usi autorizzati consentiti e previsti dalla legge in relazione alla sua destinazione, non può essere copiato, riprodotto, comunicato o divulgato ad altri in tutto o in parte senza permesso scritto dal Committente.