










-  Limite catastrale impianto agrivoltaico
-  Stazione di Raccolta "Condominio"
-  Elettrodotto MT collegamento sottocampi
-  Elettrodotto di collegamento alla Stazione di Raccolta Condominio
-  Elettrodotto AT aereo di collegamento SR Condominio - CS Serracapriola
-  Elettrodotto AT interrato di collegamento SR Condominio - CS Serracapriola
-  Cabina smistamento Serracapriola
-  Elettrodotto AT aereo di collegamento alla Stazione Elettrica Rotello
-  Stazione Elettrica Rotello



Nome Progetto / Project Name  
**IMPIANTO AGRIVOLTAICO, DENOMINATO POGGIO 1 POTENZA INSTALLATA 37,68 MW CON PANNELLI SU SUPPORTO TRACKER AD ASSE ORIZZONTALE IN AGRO DI POGGIO IMPERIALE, SAN PAOLO CIVITATE, APRICENA E RELATIVE OPERE DI CONNESSIONE**

committente  
GC POGGIO IMP I

Titolo documento / Document title  
PLANIMETRIA CATASTALE E PARTICELLARE GRAFICO DELLE AREE OGGETTO DI INTERVENTO

Tavola / Panel  
PGI\_PLN\_PRT\_020\_A2

PROGETTO DEFINITIVO	Preparato	Vigilato	Approvato
01 06/2022	geom. Gennaro Simeone		

Specialista / Specialist  
geom. Gennaro Simeone

Progettista / Planner  
Renewable Consulting Srl

Nome file	Dimensione cartello	Scala
	A0	1:5.000

TUTTI I DIRITTI SONO RISERVATI. Questo documento è di proprietà esclusiva e il suo utilizzo è vietato senza permesso scritto dal committente. Per qualsiasi informazione, contattare il progettista o il cliente.

