











-  Limite catastrale impianto agrivoltaico
-  Stazione di Raccolta "Condominio"
-  Elettrodotto MT collegamento sottocampi
-  Elettrodotto di collegamento alla Stazione di Raccolta Condominio
-  Elettrodotto AT aereo di collegamento SR Condominio - CS Serracapriola
-  Elettrodotto AT interrato di collegamento SR Condominio - CS Serracapriola
-  Cabina smistamento Serracapriola
-  Elettrodotto AT aereo di collegamento alla Stazione Elettrica Rotello
-  Stazione Elettrica Rotello



IMPIANTO AGRIVOLTAICO,  
DENOMINATO POGGIO 1  
POTENZA INSTALLATA 37,68 MW  
CON PANNELLI SU SUPPORTO TRACKER  
AD ASSE ORIZZONTALE IN AGRO DI  
POGGIO IMPERIALE, SAN PAOLO CIVITATE, APRICENA  
E RELATIVE OPERE DI CONNESSIONE

PROGETTO: PIANIMETRIA CATASTALE E PARTICOLARE GRAFICO DELLE AREE OGGETTO DI INTERVENTO  
OGGETTO: POGGIO IMP 1  
PG1\_PLN\_PRT\_020\_A3

Autore	geom. Gennaro Simeone	Disegnato	RENEWABLE CONSULTING
Progettato	RENEWABLE CONSULTING	Verificato	
Approvato		Approvato	
Progettato / Nome: Renewable Consulting Srl			

Scale: 1:10000, 1:5000, 1:2500

