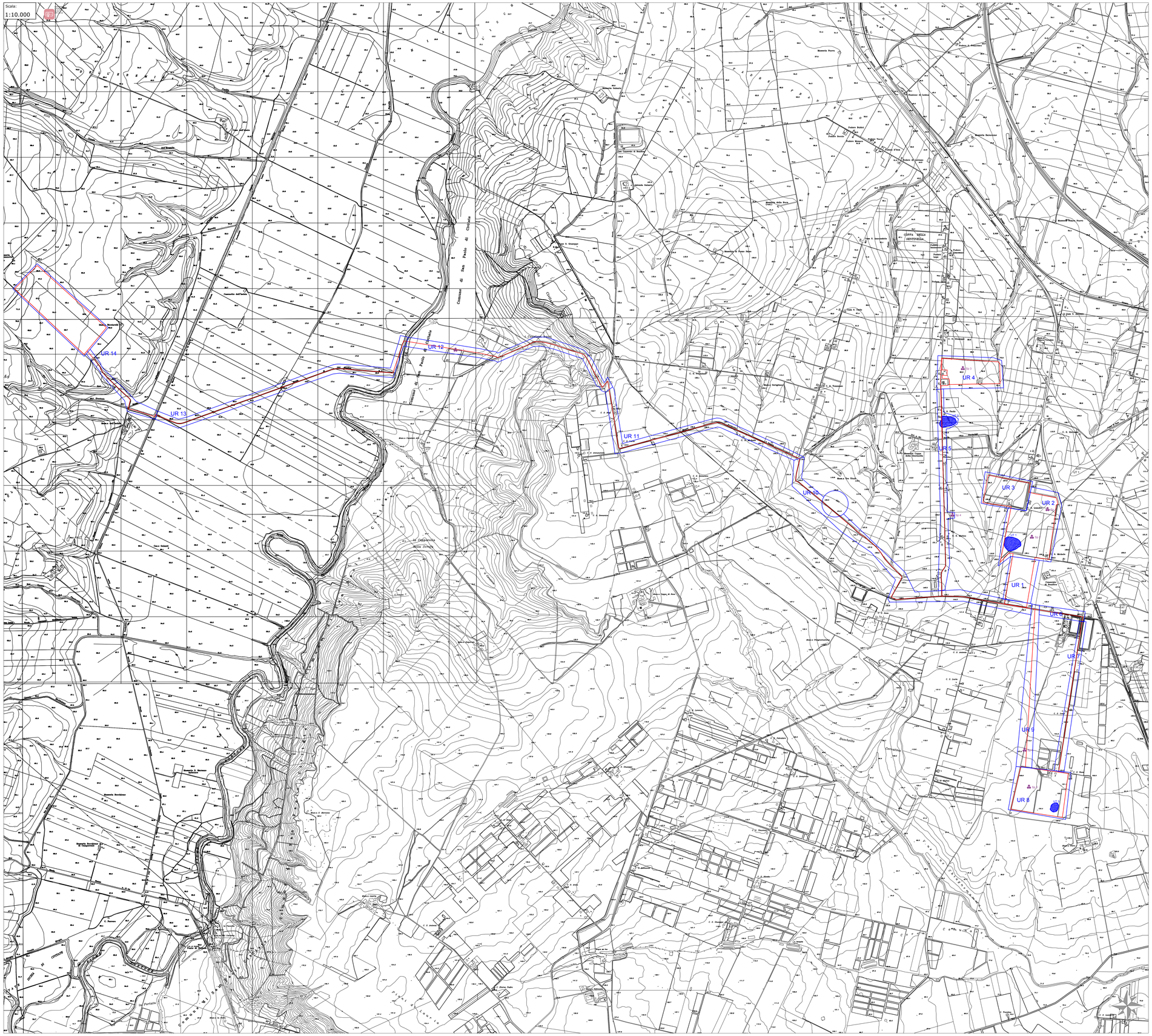

LEGENDA

- Limite area di progetto
- U.T.
- Materiale sporadico
- U.R.



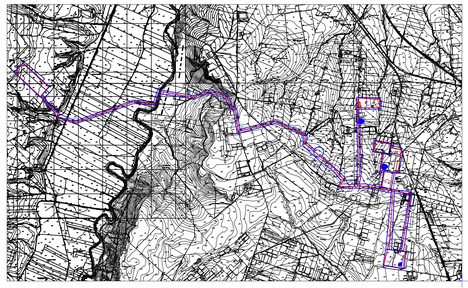

REGIONE PUGLIA | COMUNE DI POGGIO IMPERIALE | COMUNE DI LESINA | COMUNE DI SAN PAOLO CIVITATE | COMUNE DI APRICENA

Nome Progetto / Projet Name

IMPIANTO AGRIVOLTAICO,
DENOMINATO POGGIO 2
POTENZA INSTALLATA 20,35 MW
CON PANNELLI SU SUPPORTO TRACKER
AD ASSE ORIZZONTALE IN AGRO DI
POGGIO IMPERIALE, LESINA, SAN PAOLO CIVITATE E
OPERE DI CONNESSIONE

committente	Titolo documento /Document title	
GC POGGIO IMP II	CARTA DEL POTENZIALE E DEL RISCHIO ARCHEOLOGICO	
	Tavola /Pannel: TAV. 4	Codice elaborato /Code processed: PG2_CRT_URU_005

N.	Data Revisione	Descrizione revisione	Preparato	Vagliato	Approvato
00	06/2022	PROGETTO DEFINITIVO			

Specialista / Specialist

Dott. Giulio D'Amelio
Dott. Nicola Gasperi

RENEWABLE CONSULTING

Progettisti / Planner

Renewable Consulting

Nome file	Dimensione cartiglio	Scala
PG2_CRT_URU_005_4	A0	1:10.000

TUTTI I DIRITTI SONO RISERVATI - Questo documento è di proprietà esclusiva e ci si riserva ogni diritto sullo stesso. Non può essere riprodotto per gli usi istituzionali consentiti o previsti dalla legge in relazione alla sua presentazione, non può essere copiato, riprodotto, comunicato o divulgato ad altri o usato in tutto o in parte per fini sperimentali, senza autorizzazione scritta dal Committente.