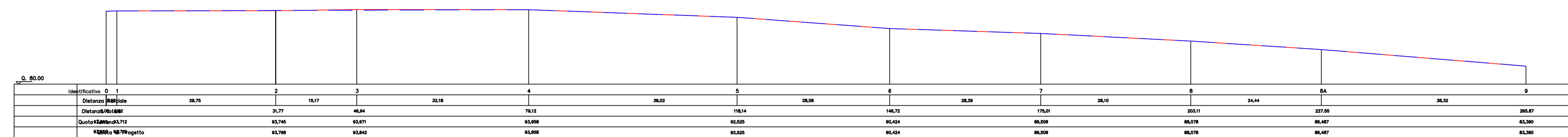
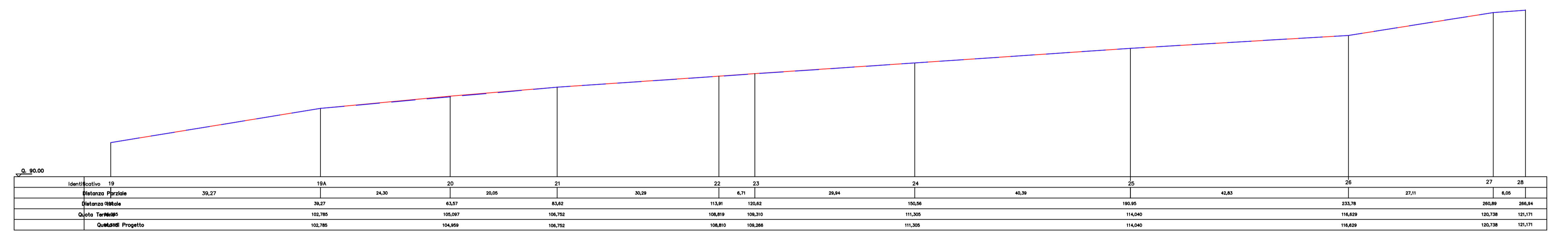


PROFILI STRADALI - SCALA 1:500

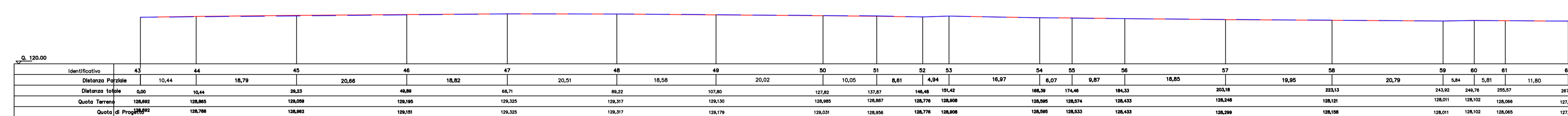
TRATTO A - B



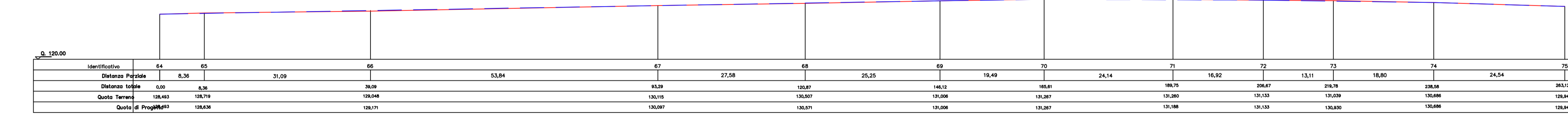
TRATTO D - E



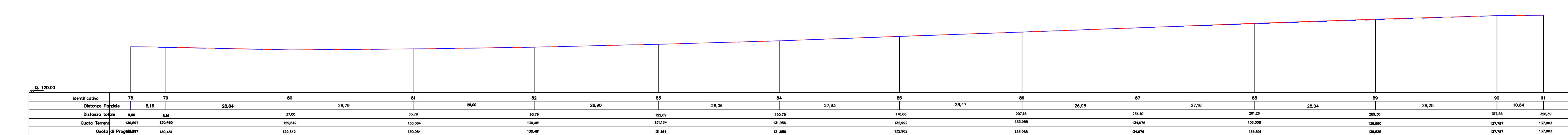
TRATTO G - H



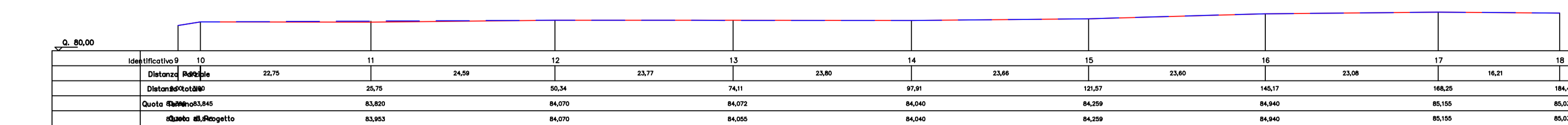
TRATTO I - L



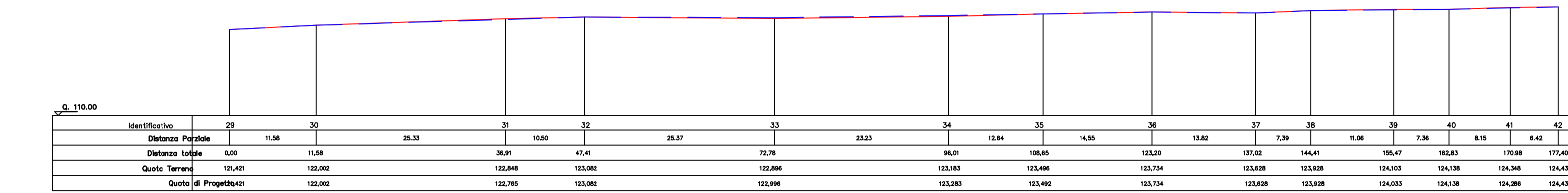
TRATTO M - N



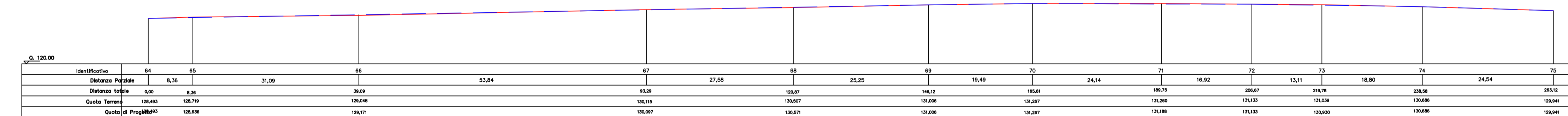
TRATTO B - C



TRATTO E - F



TRATTO I - L








PROFILI STRADALI

LEGENDA

PROFILO TERRENO ESISTENTE

PROFILO DI PROGETTO

Nome Progetto / Project Name

IMPIANTO AGRIVOLTAICO, DENOMINATO POGGIO 2 POTENZA INSTALLATA 20,35 MW CON PANNELLI SU SUPPORTO TRACKER AD ASSE ORIZZONTALE IN AGRO DI POGGIO IMPERIALE, LESINA, SAN PAOLO CIVITATE, E RELATIVE OPERE DI CONNESSIONE

committente: **GC POGGIO IMP II**

Titolo documento / Document title: **PROGETTO STRADALE: PLANIMETRIE STRADALI E PROFILI LONGITUDINALI**

Tavola / Panel: **PG2_PLN_PRG_STR_008**

Autore: **Geom. Antonio Tartaglia**

Specialista / Specialist: **RENEWABLE CONSULTING**

Progettista / Planner: **RENEWABLE CONSULTING**

Nome file	Dimensione cartello	Scala
	A1+	Varie

TUTTI I DIRITTI SONO RISERVATI. Questo documento è proprietà esclusiva di R.C. e non va copiato, ristampato, riprodotto, modificato o utilizzato in alcun modo senza permesso scritto dalla R.C. stessa.