



REGIONE PUGLIA



COMUNE DI POGGIO
IMPERIALE



COMUNE DI LESINA



COMUNE DI SAN PAOLO
CIVITATE




COMUNE DI APRICENA

Nome Progetto / Projet Name

**IMPIANTO AGRIVOLTAICO,
DENOMINATO POGGIO 2
POTENZA INSTALLATA 20,35 MW
CON PANNELLI SU SUPPORTO TRACKER
AD ASSE ORIZZONTALE IN AGRO DI
POGGIO IMPERIALE, LESINA, SAN PAOLO CIVITATE
E OPERE DI CONNESSIONE**

committente GC POGGIO IMP II	Titolo documento /Document title	
	Profili geologici	
	Tavola /Pannel	Codice elaborato /Code processed
		PG2_PRL_GEO_006




00	30/06/2022	PROGETTO DEFINITIVO			
N.	Data Revisione	Descrizione revisione	Preparato	Vagliato	Approvato

Specialista / Specialist	Sviluppatore / Developer
Dr. geol. Baldassarre Franco LA TESSA	 RENEWABLE CONSULTING

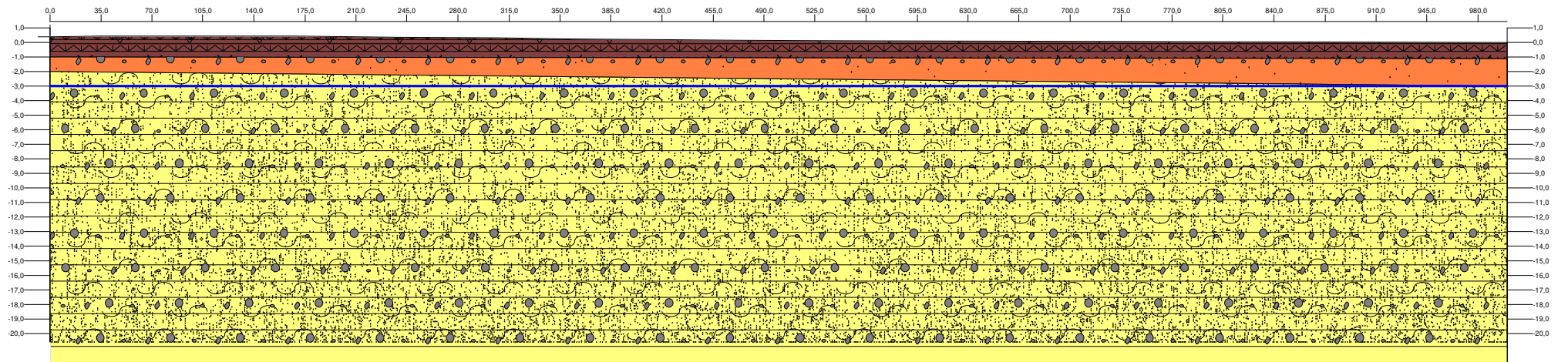
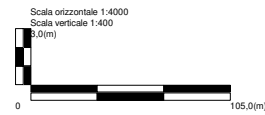
Progettisti / Planner RENEWABLE CONSULTING SRL			
	Nome file	Dimensione cartiglio	Scala
	Profili geologici	A4	

SEZIONE GEOLITOLOGICA A - A'

LEGENDA:




-  Terreno vegetale con crosta evap.
-  Sabbia e ghiaia
-  Sabbia limosa argillosa con ghiaia

Falda

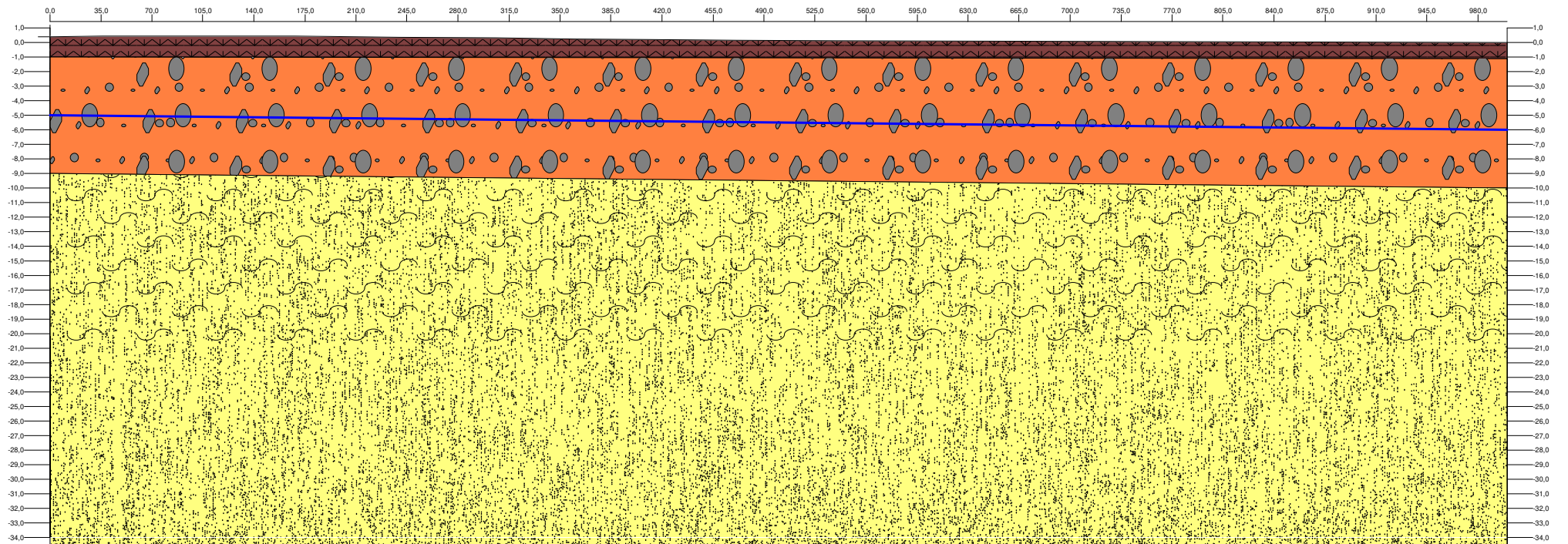
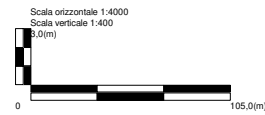


SEZIONE GEOLITOLOGICA B - B'

LEGENDA:




-  Terreno vegetale
-  Sabbia rossastra con ghiaia
-  Sabbia limosa argillosa

Falda



SEZIONE GEOLITOLOGICA C-C'

LEGENDA:

-  Terreno vegetale
-  Ciottoli con ghiaia e conglomerati
-  Sabbia limosa argillosa

Falda

