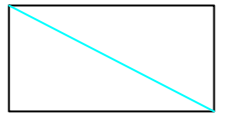
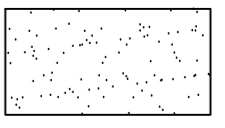

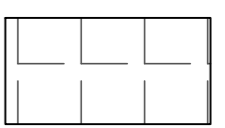

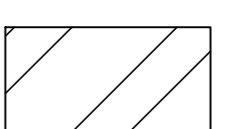

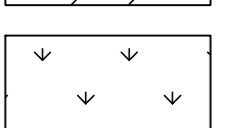





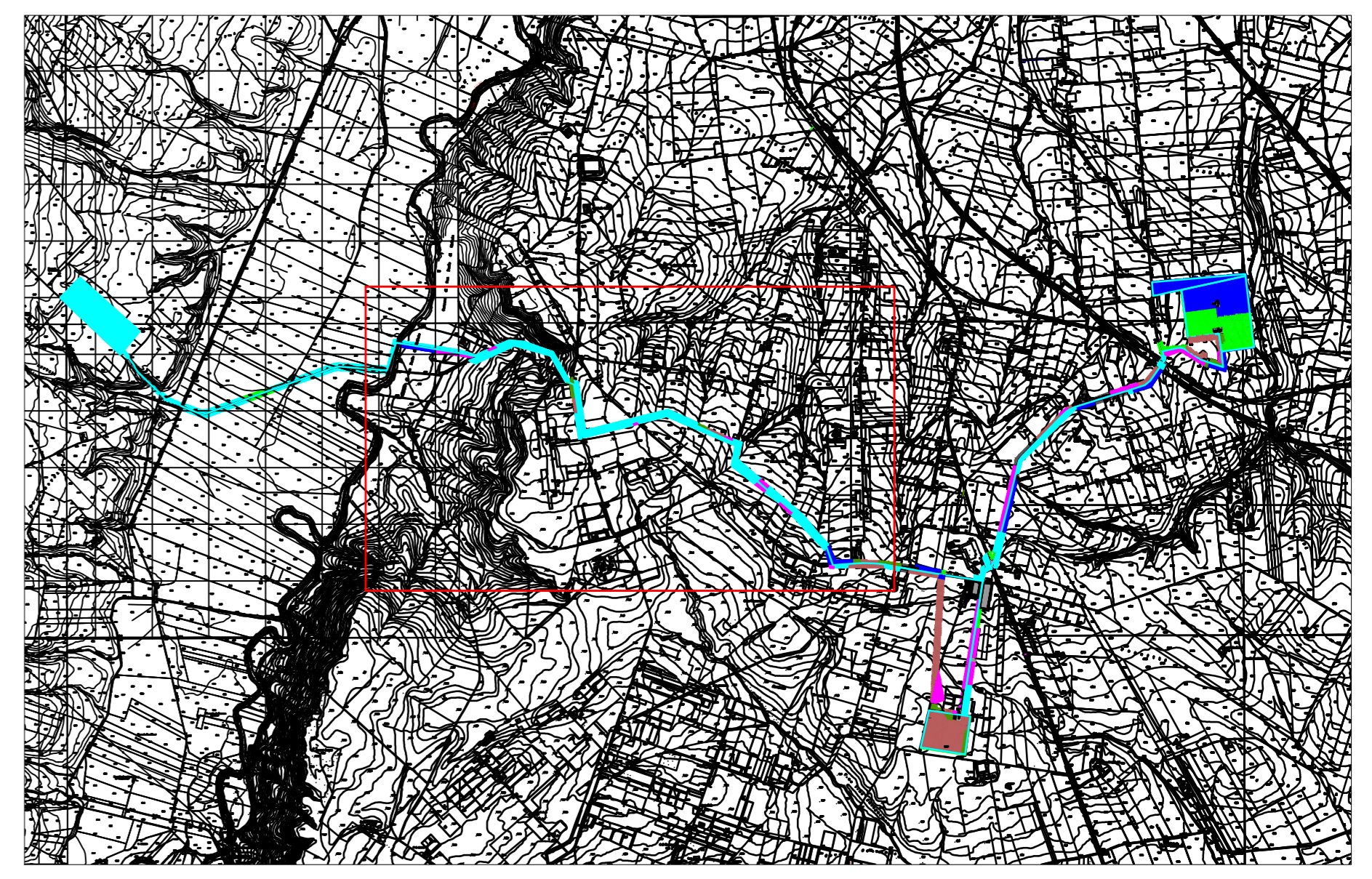
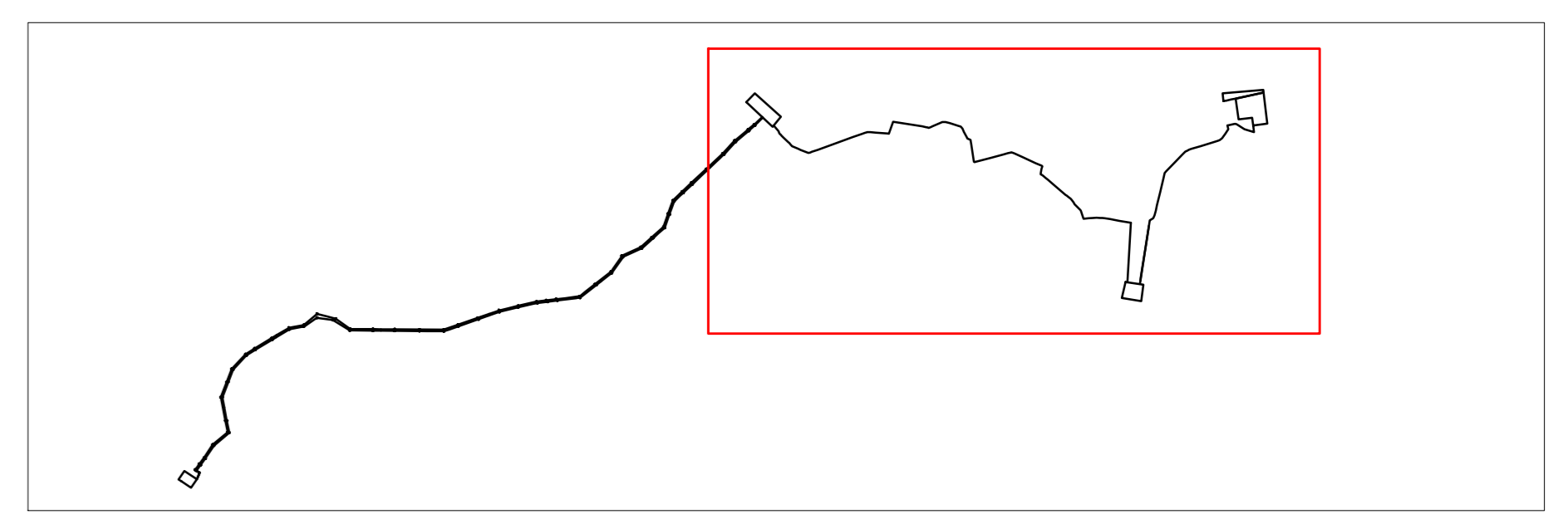


### LEGENDA

	Limiti area di progetto		Visibilità nulla
	Area edificata, inaccessibile		Visibilità bassa
	Incolto o stoppie		Visibilità media
	Ulivi		Visibilità buona
	Fresato		
	Ortaggi		
	Seminato		
	Vigneto		
	Frutteto		



																
Nome Progetto / Project Name																
<b>IMPIANTO AGRIVOLTAICO, DENOMINATO POGGIO 3 POTENZA INSTALLATA 18,06 MW CON PANNELLI SU SUPPORTO TRACKER AD ASSE ORIZZONTALE IN AGRO DI POGGIO IMPERIALE, SAN PAOLO CIVITATE E RELATIVE OPERE DI CONNESSIONE</b>																
combinazione		Titolo documento / Document title														
GC POGGIO IMP III		CARTA DELL'USO DEI SUOLI E DELLA VISIBILITA'														
TAV. 3.2		Codice elaborato / Code processed PG3_CRT_USV_004														
<table border="1"> <tr> <td>00</td> <td>07/2022</td> <td>PROGETTO DEFINITIVO</td> <td>Preparato</td> <td>Valigato</td> <td>Approvato</td> </tr> <tr> <td colspan="2">Data Revisione</td> <td>Descrizione revisione</td> <td colspan="3">Sviluppato / Developer</td> </tr> </table>					00	07/2022	PROGETTO DEFINITIVO	Preparato	Valigato	Approvato	Data Revisione		Descrizione revisione	Sviluppato / Developer		
00	07/2022	PROGETTO DEFINITIVO	Preparato	Valigato	Approvato											
Data Revisione		Descrizione revisione	Sviluppato / Developer													
Progettista / Planner		 <b>RENEWABLE CONSULTING</b>														
Renewable Consulting		<table border="1"> <tr> <td>Nome file</td> <td>Dimensione cartello</td> <td>Scala</td> </tr> <tr> <td>PG3_CRT_USV_004_3.2</td> <td>A0</td> <td>1:5000</td> </tr> </table>			Nome file	Dimensione cartello	Scala	PG3_CRT_USV_004_3.2	A0	1:5000						
Nome file	Dimensione cartello	Scala														
PG3_CRT_USV_004_3.2	A0	1:5000														