

TAV 3

TAV 2



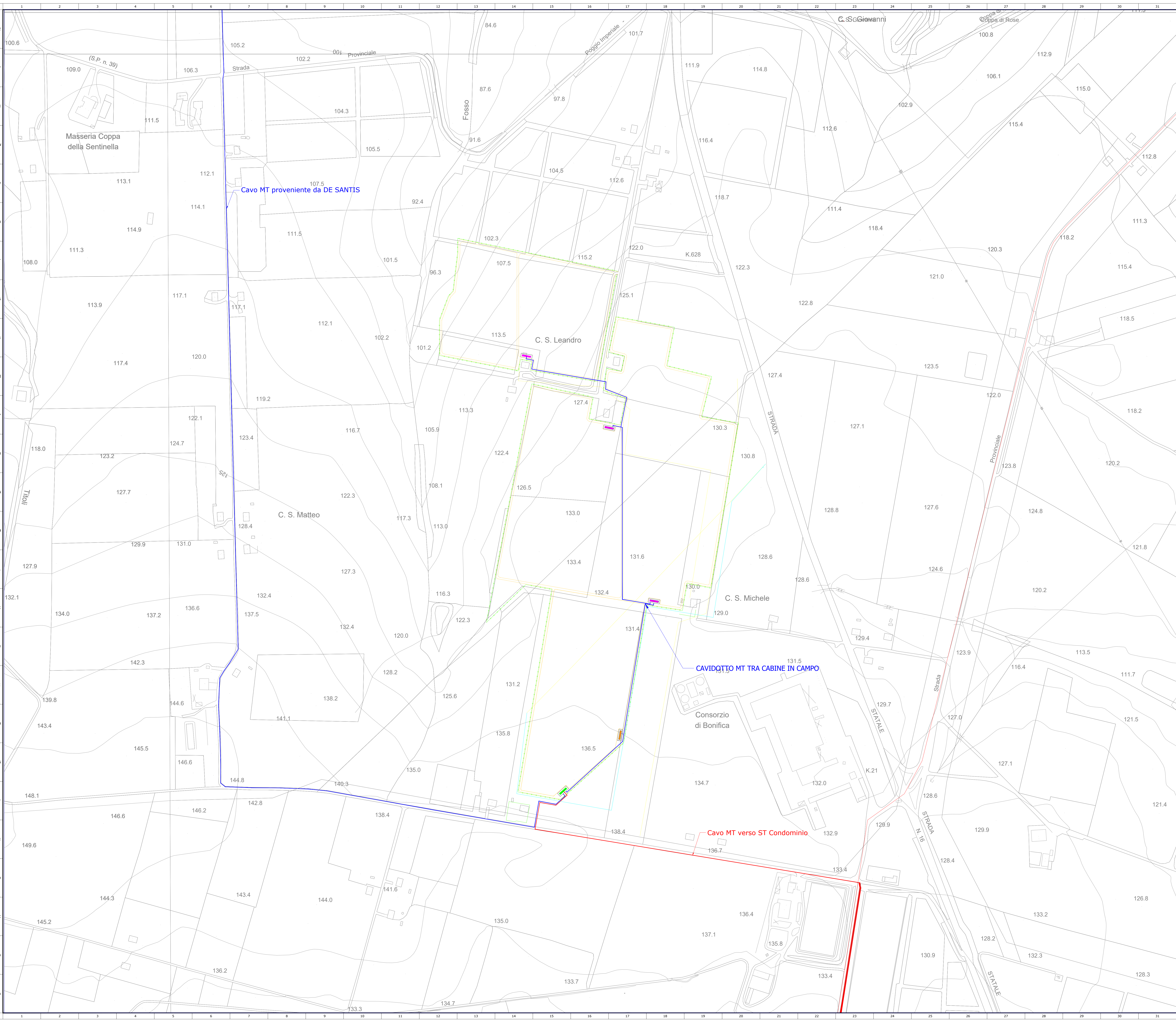
Nome Progetto / Project Name
**IMPIANTO AGRIVOLTAICO,
 DENOMINATO POGGIO 3
 POTENZA INSTALLATA 18,06 MWp
 CON PANNELLI SU SUPPORTO TRACKER
 AD ASSE ORIZZONTALE IN AGRO DI
 POGGIO IMPERIALE, SAN PAOLO CIVITATE, APRICENA
 E RELATIVE OPERE DI CONNESSIONE**

committente	Titolo documento / Document title	
GC POGGIO III	Planimetria campo FV-Videosorveglianza e Illuminazione	
	Tavola / Panel	Codice elaborato / Code processed
	01	PG3_PLN_FV_SER_009

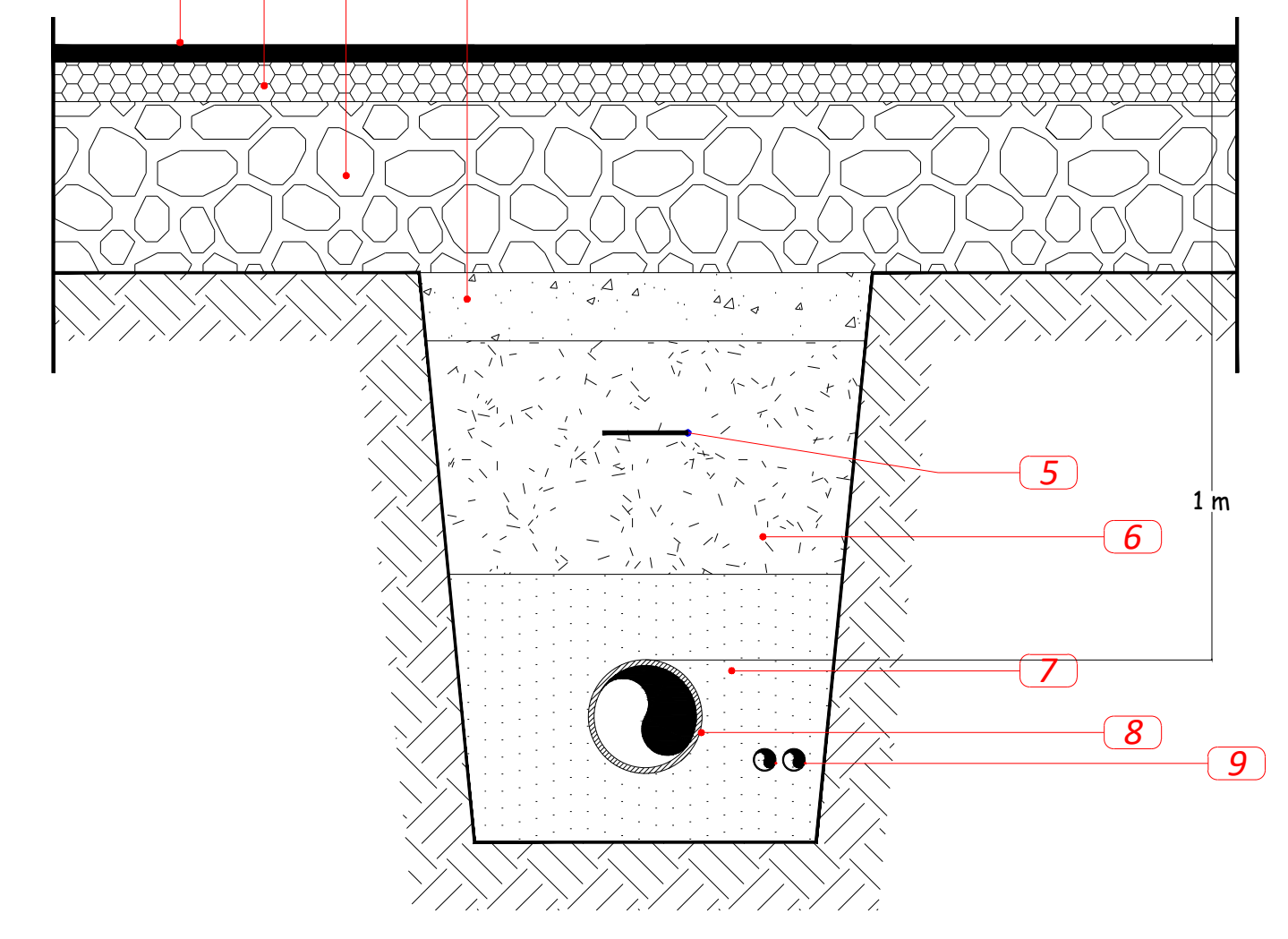
00	15/09/2022	PROGETTO DEFINITIVO	P.D.B.		
01	15/09/2022	Disegnata revisione	Progettista	Valigato	Approvato
Specialista / Specialist		Sviluppatore / Developer			
Ing. Pasquale DE BONIS		RENEWABLE CONSULTING			
Progettista / Planner		RENEWABLE CONSULTING S.R.L.			

Nome file	Dimensione cartello	Scala
	AO	1:500

TUTTI I DIRITTI SONO RISERVATI - Questo documento è di proprietà esclusiva e ci si riserva ogni diritto sulle stesse. Permesso, nella eccezione per gli utilizzi autorizzati e previsti dalla legge in relazione alle sue presentazioni, non può essere copiato, riprodotto, caricato o divulgato ad altri in qualsiasi forma, nemmeno per fini sperimentali, senza autorizzazione scritta dal Connettore.



- LEGENDA**
- 1 Manto d'usura
 - 2 Binder
 - 3 Fondazione stradale
 - 4 Conglomerato cementizio
 - 5 Nastro di segnalazione
 - 6 Rinterro con materiali provenienti dagli scavi
 - 7 Sabbia Vagliata
 - 8 Tubo condotto
 - 9 Tubo segnali



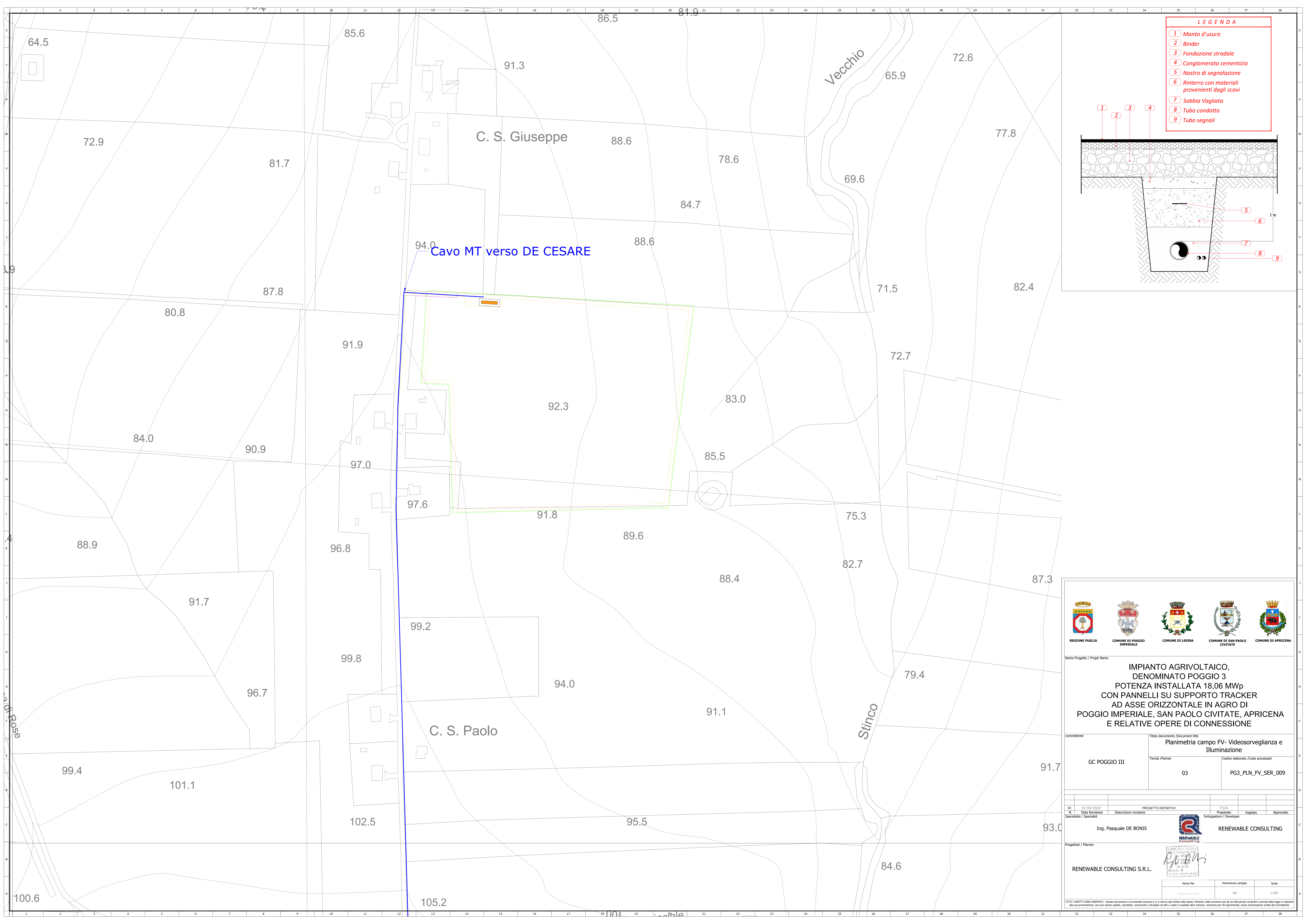
Nome Progetto / Project Name

**IMPIANTO AGRIVOLTAICO,
DENOMINATO POGGIO 3
POTENZA INSTALLATA 18,06 MWp
CON PANNELLI SU SUPPORTO TRACKER
AD ASSE ORIZZONTALE IN AGRO DI
POGGIO IMPERIALE, SAN PAOLO CIVITATE, APRICENA
E RELATIVE OPERE DI CONNESSIONE**

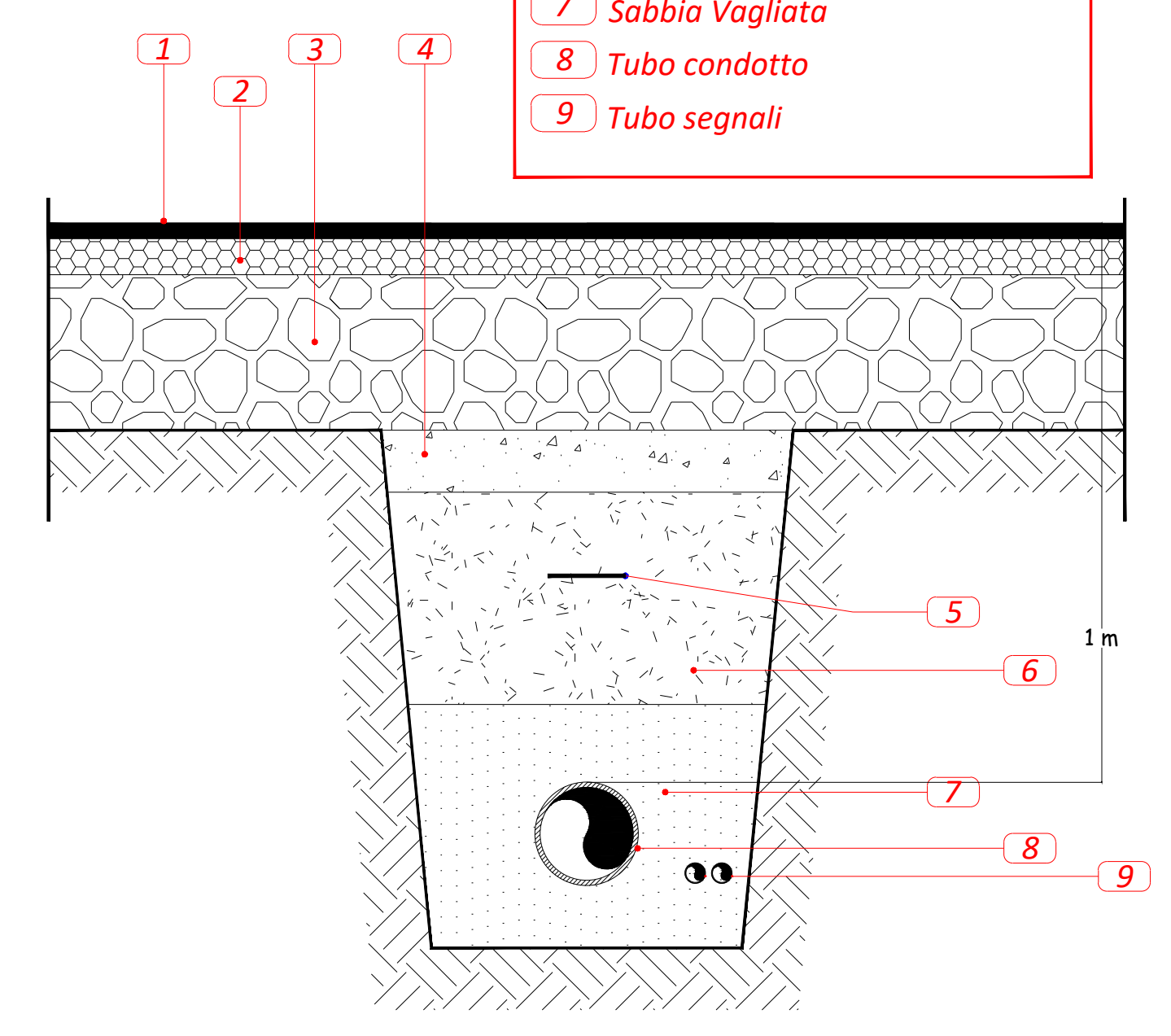
committente	Titolo documento / Document title	
GC POGGIO III	Planimetria campo FV - Videosorveglianza e illuminazione	
	Tavola / Panel	Codice elaborato / Code processed
	02	PG_PLN_FV_SER_009

già	15/09/2022	PROGETTO DEFINITIVO	P.S.B.		
Aut.			Progettista	Vagliato	Approvato
Specialista / Specialist			Sviluppatore / Developer		
Progettista / Planner	Ing. Pasquale DE BONIS		RENEWABLE CONSULTING		
<p>Nome file</p> <p>Dimensione cartello</p> <p>Scala</p> <p>AD</p> <p>1:200</p>					

TUTTI I DIRITTI SONO RISERVATI - Questo documento è di proprietà esclusiva e ci si riserva ogni diritto sulle stesse. Pertanto, nella concessione per gli usi autorizzati consentiti e previsti dalla legge, il redattore non si prescrive, non può essere copiato, riprodotto, convertito o divulgato ad altri in quanto a qualsiasi altra materia, nemmeno per finalità di ricerca, senza autorizzazione scritta dal Concessionario.



- LEGENDA**
- 1 Manto d'usura
 - 2 Binder
 - 3 Fondazione stradale
 - 4 Conglomerato cementizio
 - 5 Nastro di segnalazione
 - 6 Rinterro con materiali provenienti dagli scavi
 - 7 Sabbia Vagliata
 - 8 Tubo condotto
 - 9 Tubo segnali



Nome Progetto / Project Name

**IMPIANTO AGRIVOLTAICO,
DENOMINATO POGGIO 3
POTENZA INSTALLATA 18,06 MWp
CON PANNELLI SU SUPPORTO TRACKER
AD ASSE ORIZZONTALE IN AGRO DI
POGGIO IMPERIALE, SAN PAOLO CIVITATE, APRICENA
E RELATIVE OPERE DI CONNESSIONE**

committente: GC POGGIO III

Titolo documento / Document title: Planimetria campo FV- Videosorveglianza e Illuminazione

Tavola / Panel: 03

Codice elaborato / Code processed: PG3_PLN_FV_SER_009

Rev.	Descrizione revisione	Progettista	Verificatore	Approvato
00	15/09/2022	Ing. Pasquale DE BONIS		

Progettista / Planner: RENEWABLE CONSULTING S.R.L.

Nome file: _____ Dimensione cartello: AD Scala: 1:100

TUTTI I DIRITTI SONO RISERVATI - Questo documento è di proprietà esclusiva e di cui si riserva ogni diritto sulla stessa. Pertanto, nella occasione per gli usi istituzionali consentiti e previsti dalla legge in relazione alle sue presentazioni, non può essere copiato, riprodotto, convalidato o divulgato ad altri o quale in qualsiasi altra maniera, nemmeno per fini sperimentali, senza autorizzazione scritta dal Connettore.