






- Limite catastrale impianto agrivoltaico
- Stazione di Raccolta "Condominio"
- Elettrodotto di collegamento alla Stazione di Raccolta Condominio
- Elettrodotto AT aereo di collegamento SR Condominio - CS Serracapriola
- Elettrodotto AT interrato di collegamento SR Condominio - CS Serracapriola
- Cabina smistamento Serracapriola
- Elettrodotto AT aereo di collegamento alla Stazione Elettrica Rotello
- Stazione Elettrica Rotello

**IMPIANTO AGRIVOLTAICO,  
DENOMINATO POGGIO 3  
POTENZA INSTALLATA 18,06 MW  
CON PANNELLI SU SUPPORTO TRACKER  
AD ASSE ORIZZONTALE IN AGRO DI  
POGGIO IMPERIALE, SAN PAOLO CIVITATE,  
E RELATIVE OPERE DI CONNESSIONE**

Nome Progetto / Project Name		Titolo documento / Document title	
GC POGGIO IMP III		PLANIMETRIA CATASTALE E PARTICELLARE GRAFICO DELLE AREE OGGETTO DI INTERVENTO	
Avviso / Pannel		Codice elaborato / Code processed	
PG3_PLN_PRT_020_A5		PG3_PLN_PRT_020_A5	
00 06/2022 PROGETTO DEFINITIVO		Preparato Vagliato Approvato	
N. Data Revisione Descrizione revisione		Sviluppatore / Developer	
geom. Gennaro Simeone		RENEWABLE CONSULTING	
Progettista / Planner		Renewable Consulting Srl	
Nome file		Dimensione cartello	Scala
PG3_PLN_PRT_020_A5		A0+	1:5.000

TUTTI I DIRITTI SONO RISERVATI. Questo documento è di proprietà esclusiva e di cui rimane ogni diritto sulle stesse. Pertanto, nella esecuzione per gli usi industriali consentiti e previsti dalla legge in relazione alla sua progettazione, non può essere copiato, ristampato, comunicato o divulgato, né altri o usati in qualsiasi altro formato, nemmeno per fini promozionali, senza autorizzazione scritta dal Concessionario.

