










-  Limite catastale impianto agrivoltaico
-  Stazione di Raccolta "Condominio"
-  Elettrodotto MT collegamento sottocampi
-  Elettrodotto di collegamento alla Stazione di Raccolta Condominio
-  Elettrodotto AT aereo di collegamento SR Condominio - CS Serracapriola
-  Elettrodotto AT interrato di collegamento SR Condominio - CS Serracapriola
-  Cabina smistamento Serracapriola
-  Elettrodotto AT aereo di collegamento alla Stazione Elettrica Rotello
-  Stazione Elettrica Rotello



Nome Progetto / Project Name  
**IMPIANTO AGRIVOLTAICO,  
DENOMINATO POGGIO 4  
POTENZA INSTALLATA 14,99 MW  
CON PANNELLI SU SUPPORTO TRACKER  
AD ASSE ORIZZONTALE IN AGRO DI  
SAN PAOLO CIVITATE,  
E RELATIVE OPERE DI CONNESSIONE**

committente  
GC POGGIO IMP IV

Titolo documento / Document title  
PLANIMETRIA CATASTALE E PARTICELLARE GRAFICO  
DELLE AREE OGGETTO DI INTERVENTO

avvisi / Plans  
Codice elaborato / Code processed  
PG4\_PLN\_PRT\_020\_A5

00	06/2022	PROGETTO DEFINITIVO	Preparato	Vagliato	Approvato
N. Data Revisione		Descrizione revisione	Sviluppatore / Developer		
Specialista / Specialist		geom. Gennaro Simeone			
Progettista / Planner		 RENEWABLE CONSULTING			
Renewable Consulting Srl		Nome file	Dimensione cartello	Scala	
		PG4_PLN_PRT_020_A5	A0+	1:5.000	

TUTTI I DIRITTI SONO RISERVATI - Questo documento è di proprietà esclusiva e di cui rimane ogni diritto sulle stesse. Pertanto, nella esecuzione per gli usi industriali consentiti e previsti dalla legge in relazione alla sua progettazione, non può essere copiato, ristampato, comunicato o divulgato in alcun modo in qualsiasi forma o mezzo, senza autorizzazione scritta dal Committente.

