



REGIONE PUGLIA



COMUNE DI POGGIO
IMPERIALE



COMUNE DI LESINA



COMUNE DI SAN PAOLO
CIVITATE




COMUNE DI APRICENA

Nome Progetto / Projet Name

**IMPIANTO AGRIVOLTAICO,
DENOMINATO POGGIO 4
POTENZA INSTALLATA 14,99 MW
CON PANNELLI SU SUPPORTO TRACKER
AD ASSE ORIZZONTALE IN AGRO DI
SAN PAOLO CIVITATE,
E RELATIVE OPERE DI CONNESSIONE**

committente	Titolo documento / Document title	
	Profili geologici	
GC POGGIO IMP 4	Tavola / Pannel	Codice elaborato / Code processed
		PG4_PRL_GEO_006





00	30/06/2022	PROGETTO DEFINITIVO			
N.	Data Revisione	Descrizione revisione	Preparato	Vagliato	Approvato

Specialista / Specialist	Sviluppatore / Developer
Dr. geol. Baldassarre Franco LA TESSA	 RENEWABLE CONSULTING

Progettisti / Planner	RENEWABLE CONSULTING SRL		
	Nome file	Dimensione cartiglio	Scala
	Profili geologici	A4	

SEZIONE GEOLITOLOGICA A - A'

LEGENDA:

-  Terreno vegetale
-  Ciottoli con ghiaia e conglomerati
-  Sabbia limosa argillosa
-  Deposito alluvionale

Falda

