









LEGENDA

-  Limite catastrale impianto agrivoltaico
-  Stazione di Raccolta "Condominio"
-  Elettrodoto MT collegamento sottocampi/Elettrodoto di collegamento alla Stazione di Raccolta Condominio
-  Elettrodoto AT aereo di collegamento SR Condominio - CS Serracapriola
-  Elettrodoto AT interrato di collegamento SR Condominio - CS Serracapriola
-  Cabina smistamento Serracapriola
-  Elettrodoto AT aereo di collegamento alla Stazione Elettrica Rotello
-  Stazione Elettrica Rotello



Nome Progetto / Project Name
**IMPIANTO AGRIVOLTAICO,
DENOMINATO POGGIO 5
POTENZA INSTALLATA 73,050 MW
CON PANNELLI SU SUPPORTO TRACKER
AD ASSE ORIZZONTALE IN AGRO DI
POGGIO IMPERIALE, LESINA, SAN PAOLO CIVITATE,
E RELATIVE OPERE DI CONNESSIONE**

Titolo documento / Document title
**PLANIMETRIA CATASTALE E PARTICELLARE GRAFICO
DELLE AREE OGGETTO DI INTERVENTO**

Avviso / Notice
Codice elaborato / Code processed
PG5_PLN_PRT_020_A3

00	09/2022	PROGETTO DEFINITIVO	Preparato	Verificato	Approvato
16	Data Revisione	Descrizione revisione	Sviluppatore / Developer		

geom. Gennaro Simeone
RENEWABLE CONSULTING

Progettista / Planner
Renewable Consulting Srl

Nome file	Dimensione cartello	Scala
	A0	1:5.000

TUTTI I DIRITTI SONO RISERVATI - Questo documento è di proprietà esclusiva e di cui rimane ogni diritto sulle stesse. Pertanto, fatto eccezione per gli usi editoriali consentiti o previsti dalla legge in relazione alla sua pubblicazione, non può essere copiato, riprodotto, ristampato, distribuito o divulgato in altro modo o in qualsiasi altro mezzo, nemmeno per fini accademiche, senza autorizzazione scritta del Comitatario.

