








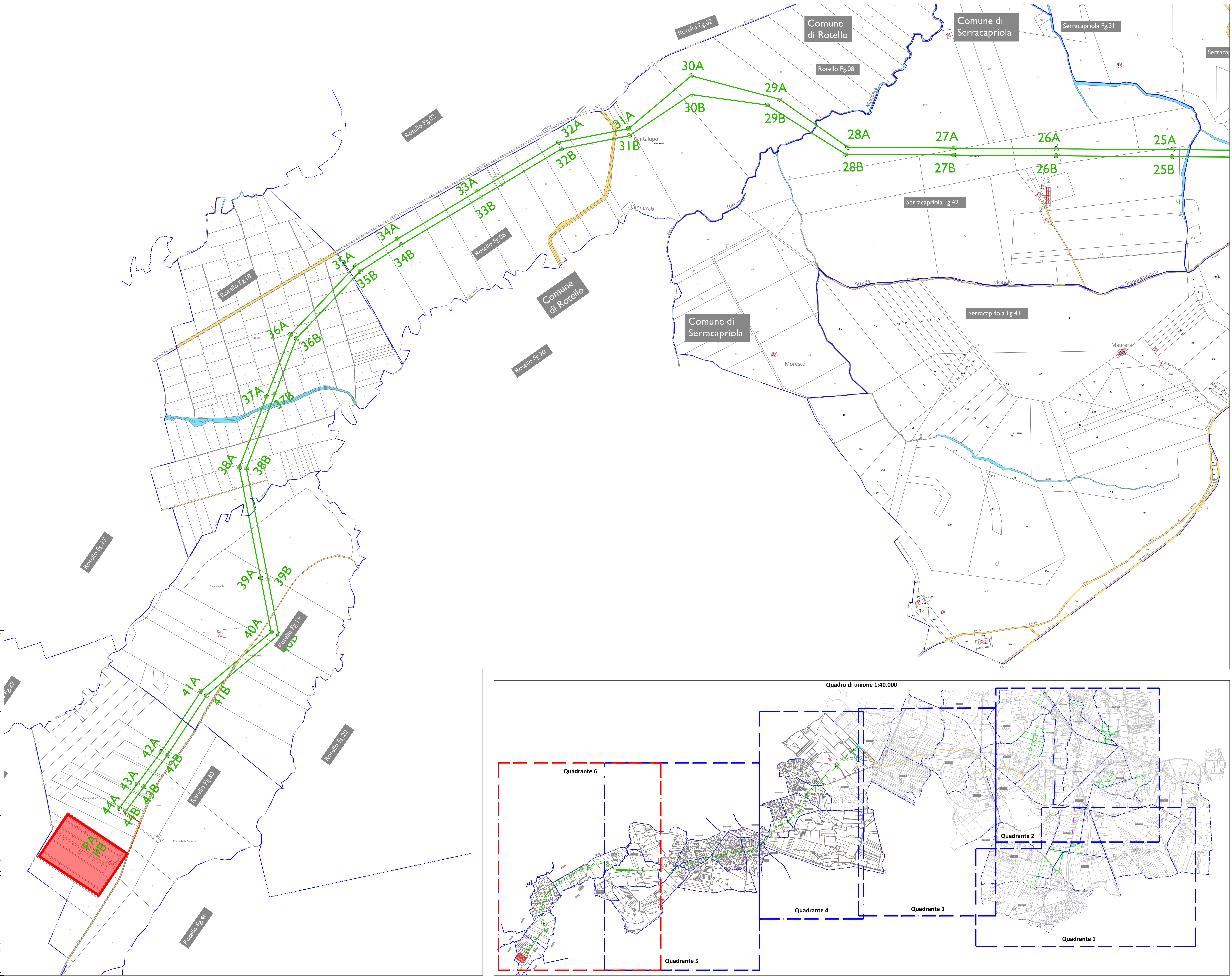


LEGENDA

-  Limite catastale impianto agrivoltaico
-  Area utile impianto agrivoltaico
-  Stazione di Raccolta "Condominio"
-  Elettrodotta MT collegamento sottocampi/Elettrodotta di collegamento alla Stazione di Raccolta Condominio
-  Elettrodotta AT aereo di collegamento SR Condominio - CS Serracapriola
-  Elettrodotta AT interrato di collegamento SR Condominio - CS Serracapriola
-  Cabina smistamento Serracapriola
-  Elettrodotta AT aereo di collegamento alla Stazione Elettrica Rotello
-  Stazione Elettrica Rotello



Nome Progetto / Project Name
**IMPIANTO AGRIVOLTAICO,
DENOMINATO POGGIO 5
POTENZA INSTALLATA 73,050 MW
CON PANNELLI SU SUPPORTO TRACKER
AD ASSE ORIZZONTALE IN AGRO DI
POGGIO IMPERIALE, LESINA, SAN PAOLO CIVITATE,
E RELATIVE OPERE DI CONNESSIONE**

committente
ITALIA ENERGIA SOLARE 1

Titolo documento / Document title
**PLANIMETRIA CATASTALE E PARTICELLARE GRAFICO
DELLE AREE OGGETTO DI INTERVENTO**

avviso / Plan
PG5_PLN_PRT_020_A6

Codice elaborato / Code processed

00	06/2022	PROGETTO DEFINITIVO	Preparato	Verificato	Approvato
N. Data Revisione		Specialista / Specialist		Sviluppatore / Developer	
geom. Gennaro Simeone		 RENEWABLE CONSULTING			
Progettista / Planner		Renewable Consulting Srl			

Nome file	Dimensione cartello	Scala
PG5_PLN_PRT_020_A6	A4+	1:5.000

TUTTI I DIRITTI SONO RISERVATI. Questo documento è di proprietà esclusiva e ci è riservato ogni diritto sulle stesse. Pertanto, nella esecuzione per gli usi industriali consentiti e previsti dalla legge, si rinvia alla sua presentazione, per non essere copiato, ristampato, comunicato o divulgato ad altri e usato in qualsiasi altro formato, concesso per le applicazioni, senza autorizzazione scritta dal Committente.

