



REGIONE PUGLIA



COMUNE DI POGGIO  
IMPERIALE



COMUNE DI LESINA



COMUNE DI SAN PAOLO  
CIVITATE



COMUNE DI APRICENA

Nome Progetto / Project Name

**IMPIANTO AGRIVOLTAICO,  
DENOMINATO POGGIO 5  
POTENZA INSTALLATA 73,050 MW  
CON PANNELLI SU SUPPORTO TRACKER  
AD ASSE ORIZZONTALE IN AGRO DI  
POGGIO IMPERIALE, LESINA, SAN PAOLO CIVITATE,  
E RELATIVE OPERE DI CONNESSIONE**

committente	Titolo documento / Document title		
	Profili geologici		
ITALIA ENERGIA SOLARE 1	Tavola / Pannel	Codice elaborato / Code processed	
		PG5_PRL_GEO_006	




00	30/06/2022	PROGETTO DEFINITIVO			
N.	Data Revisione	Descrizione revisione	Preparato	Vagliato	Approvato

Specialista / Specialist	Sviluppatore / Developer
Dr.geol. Baldassarre Franco LA TESSA	 <b>RENEWABLE CONSULTING</b>

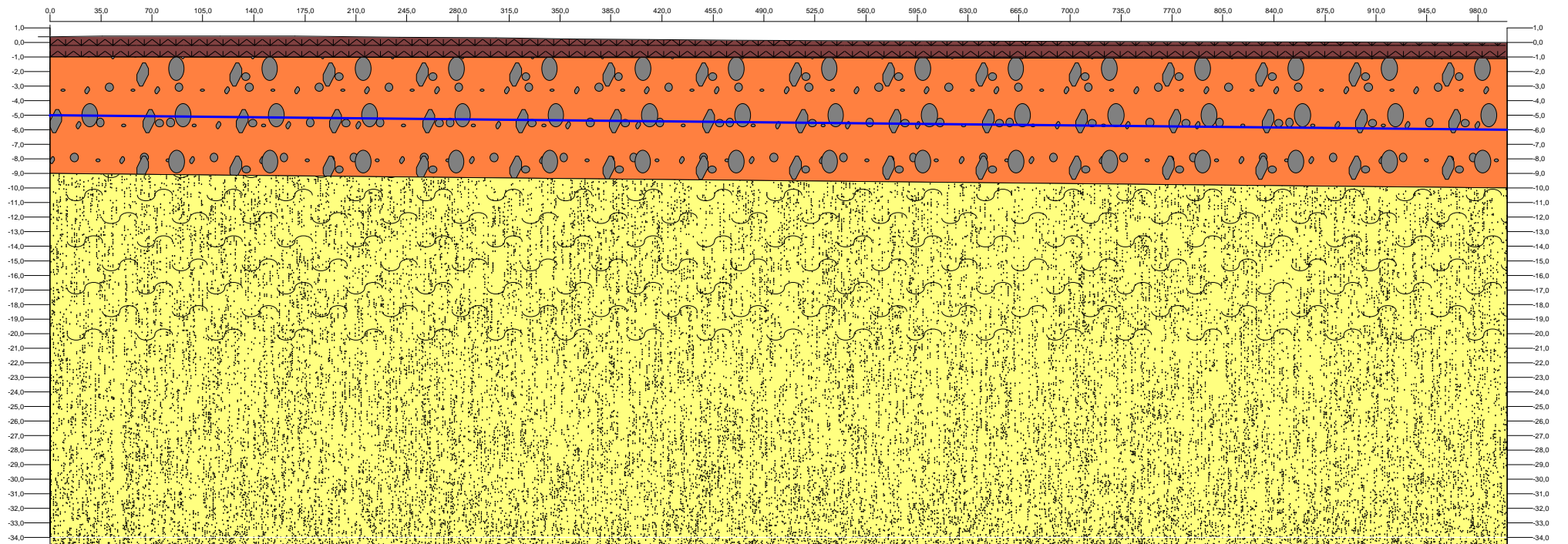
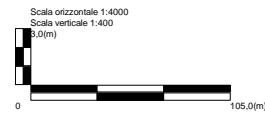
Progettisti / Planner	RENEWABLE CONSULTING SRL		
	Nome file	Dimensione cartiglio	Scala
	Profili geologici	A4	-:-

# SEZIONE GEOLITOLOGICA A-A'

## LEGENDA:




-  Terreno vegetale
-  Sabbia rossastra con ghiaia
-  Sabbia limosa argillosa

Falda



# SEZIONE GEOLITOLOGICA B - B1'

## LEGENDA:

-  Terreno vegetale con crosta evap.
-  Sabbia e ghiaia
-  Sabbia limosa argillosa con ghiaia

Falda

