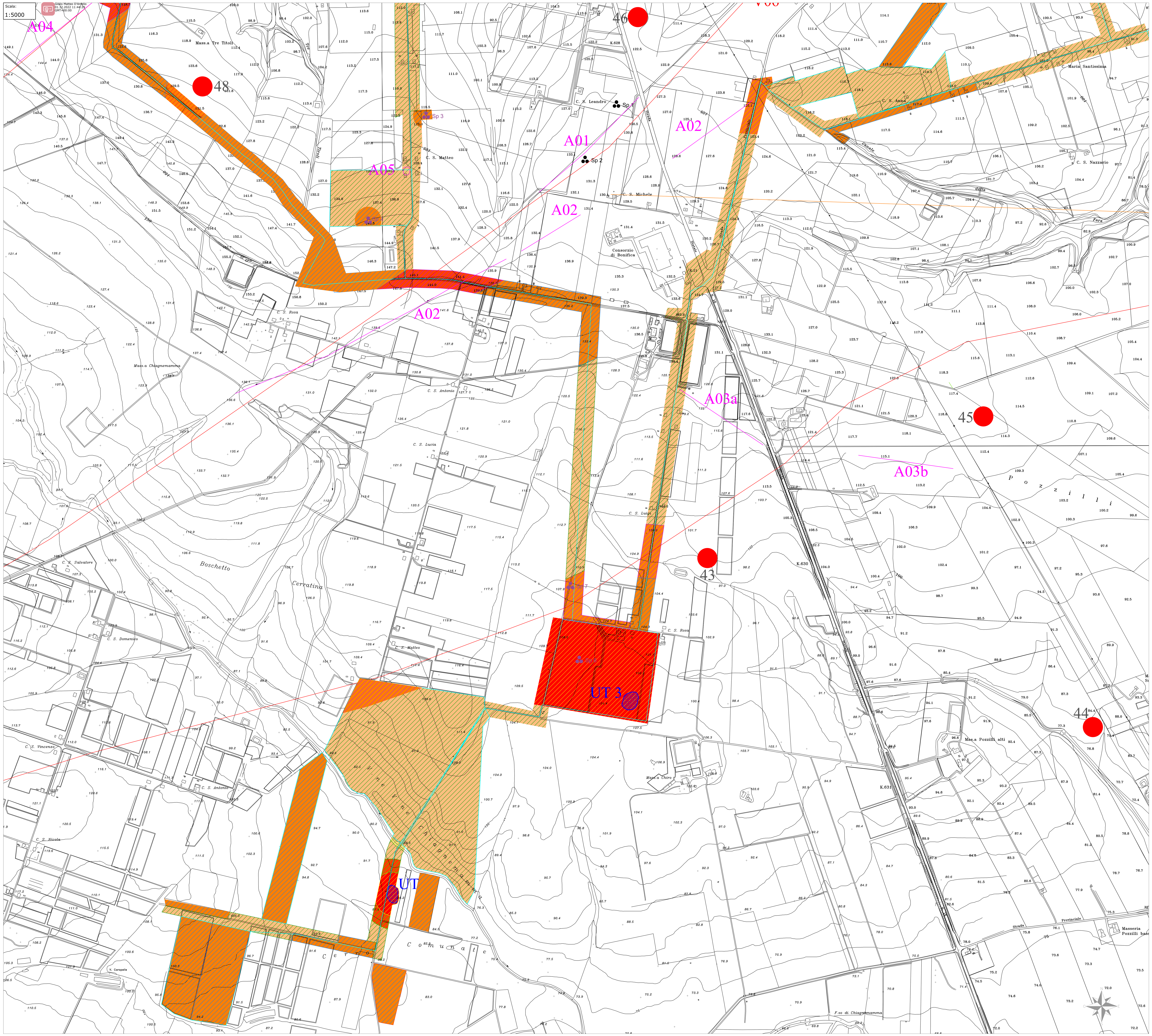

LEGENDA

●	Siti noti da bibliografia		Viabilità antica
	Materiale sporadico		Limite area di progetto
	Anomalia da foto aerea		U.T.
	Area sottoposta a vincolo archeologico		

Grado di rischio archeologico

	Alto		Basso
	Medio-Alto		Molto Basso
	Medio		

Grado di potenziale archeologico

	0		6
	1		7
	2		8
	3		9
	4		10
	5		

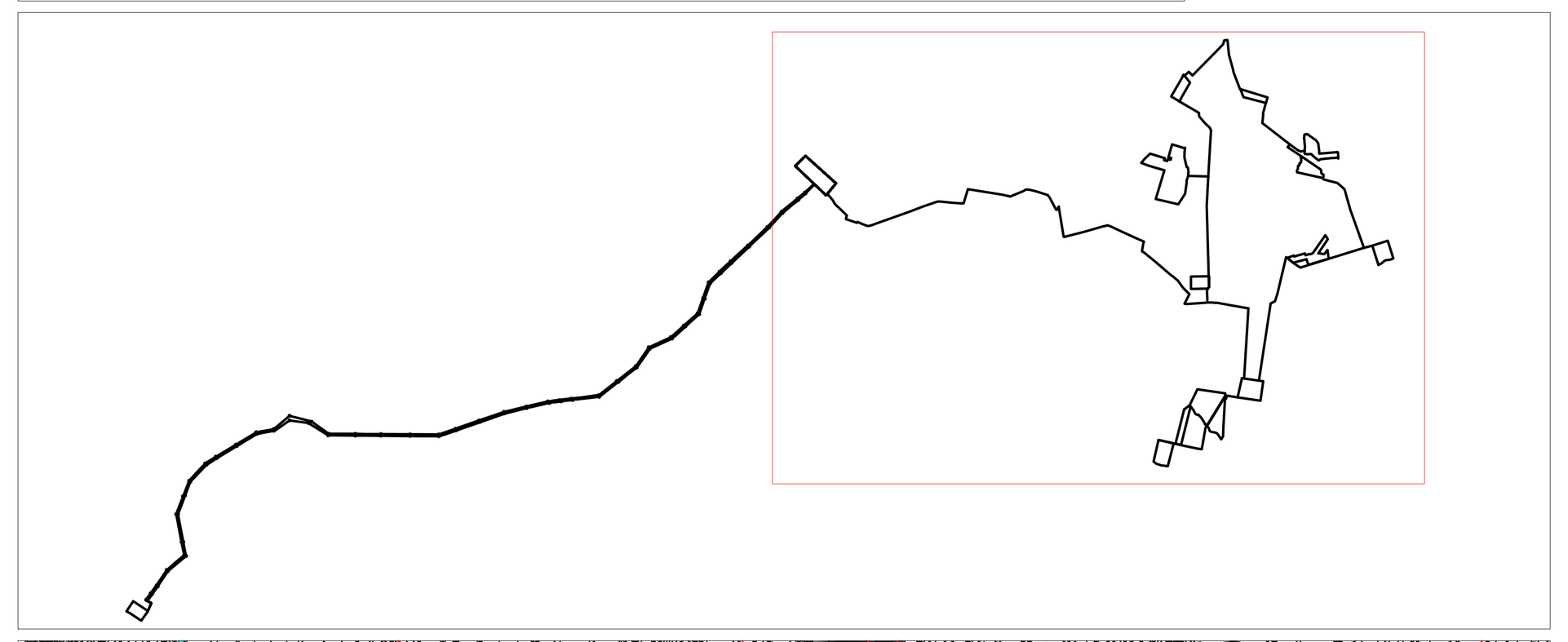

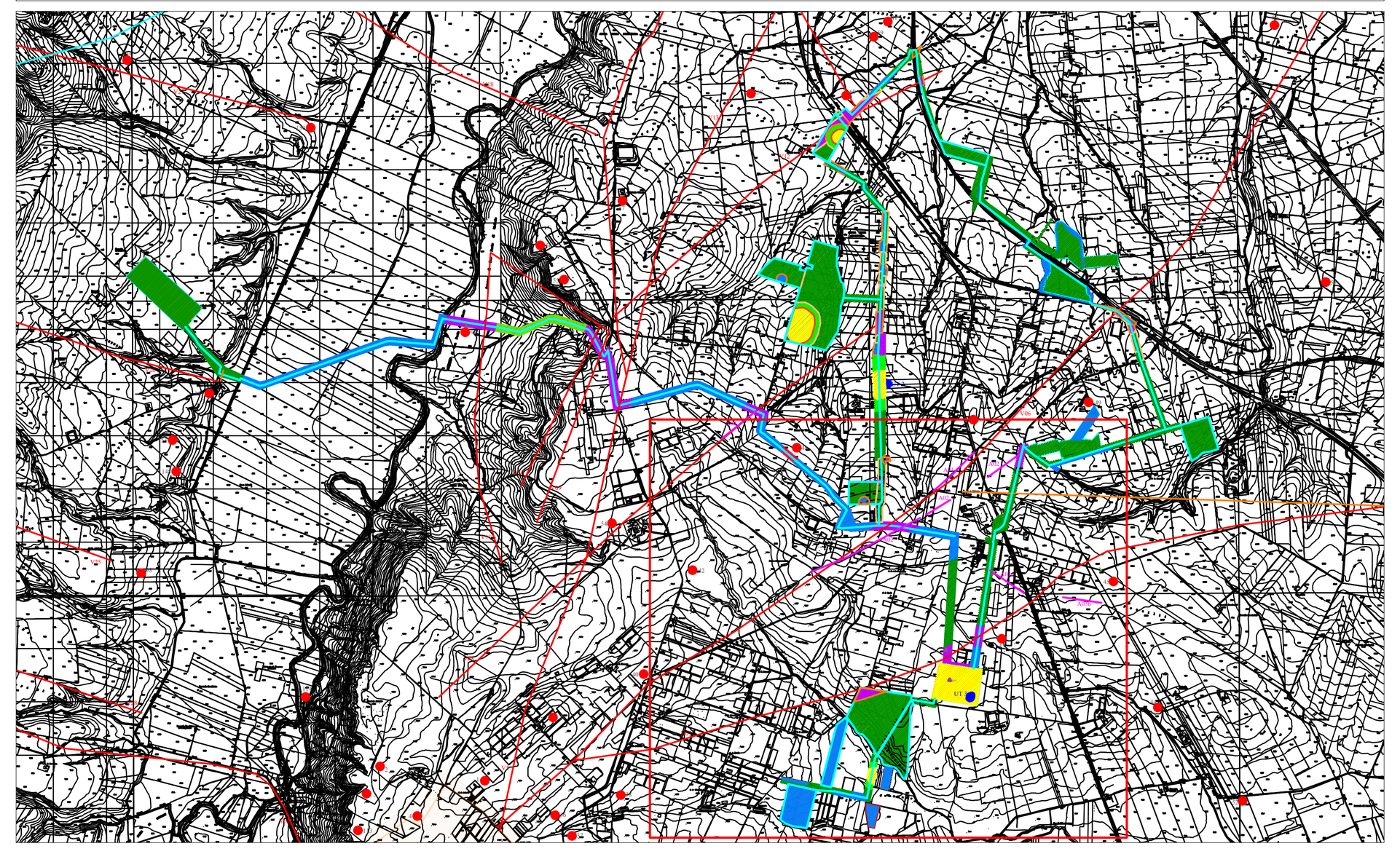

REGIONE PUGLIA | COMUNE DI POGGIO IMPERIALE | COMUNE DI LESINA | COMUNE DI SAN PAOLO CIVITATE | COMUNE DI APRICENA

Nome Progetto / Projet Name

IMPIANTO AGRIVOLTAICO, DENOMINATO POGGIO 5 POTENZA INSTALLATA 73,050 MW CON PANNELLI SU SUPPORTO TRACKER AD ASSE ORIZZONTALE IN AGRO DI POGGIO IMPERIALE, LESINA, SAN PAOLO CIVITATE E RELATIVE OPERE DI CONNESSIONE.

committente	Titolo documento /Document title	
ITALIA ENERGIA SOLARE 1	CARTA DEL POTENZIALE E DEL RISCHIO ARCHEOLOGICO	
	Tavola /Pannel: TAV. 5.3	Codice elaborato /Code processed: PG5_RIS_ARC_006

N.	Data Revisione	Descrizione revisione	Preparato	Vagliato	Approvato
00	10/2022	PROGETTO DEFINITIVO			

Specialista / Specialist

Dott. Giulio D'Amelio
Dott. Nicola Gasperi

RENEWABLE CONSULTING

Progettisti / Planner

Renewable Consulting

Nome file	Dimensione cartiglio	Scala
PG5_RIS_ARC_006_5.3	A0	1:5.000

TUTTI I DIRITTI SONO RISERVATI - Questo documento è di proprietà esclusiva e ci si riserva ogni diritto sullo stesso. Pertanto, fatta eccezione per gli usi istituzionali consentiti o previsti dalla legge in relazione alla sua presentazione, non può essere copiato, riprodotto, comunicato o divulgato ad altri o usato in qualsiasi maniera, nemmeno per fini sperimentali, senza autorizzazione scritta dal Committente