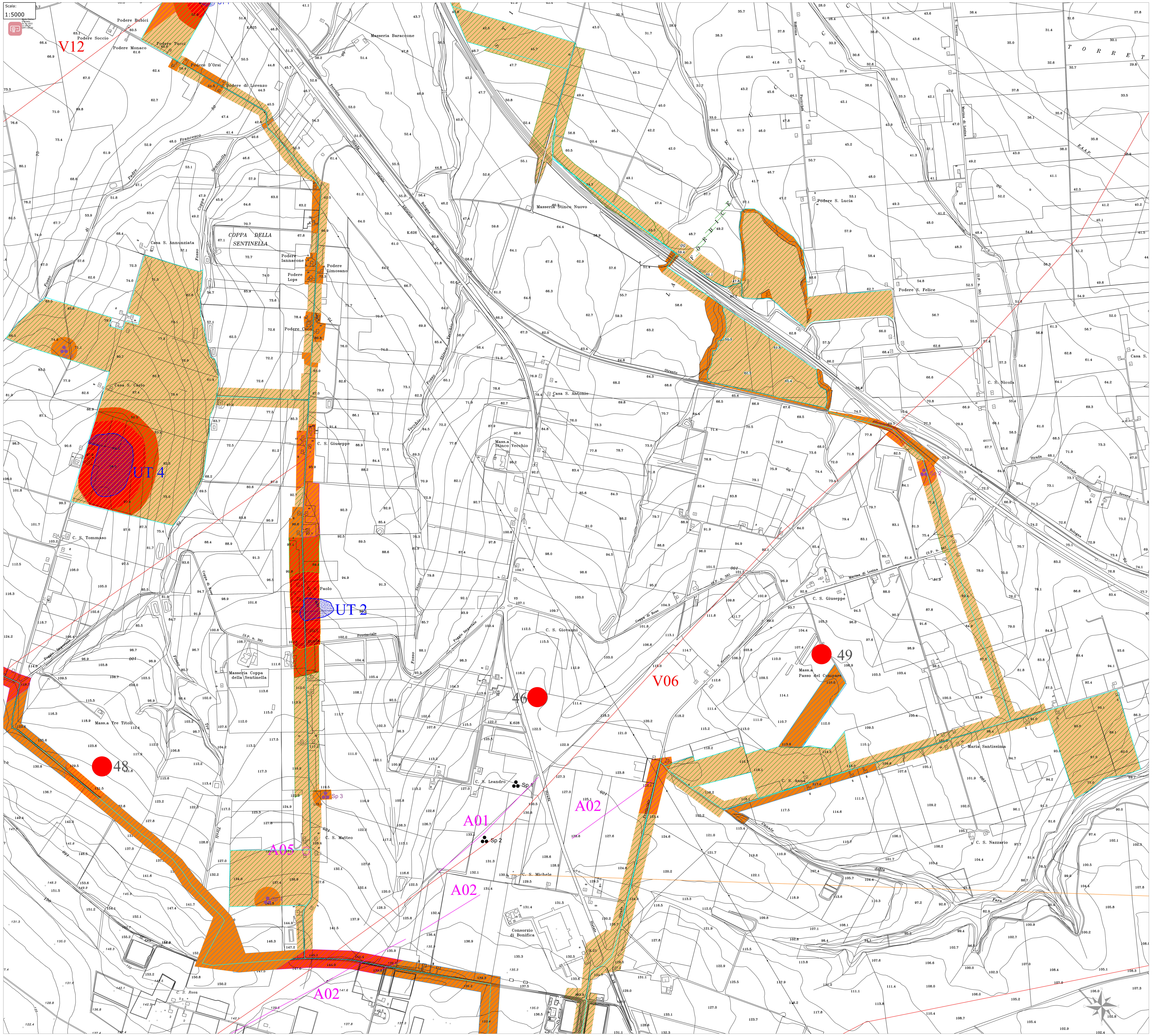

LEGENDA

- Siti noti da bibliografia
- Viabilità antica
- Materiale sporadico
- Limite area di progetto
- Anomalia da foto aerea
- U.T.
- Area sottoposta a vincolo archeologico

Grado di rischio archeologico

- Alto
- Basso
- Medio-Alto
- Molto Basso
- Medio

Grado di potenziale archeologico

- 0
- 1
- 2
- 3
- 4
- 5
- 6
- 7
- 8
- 9
- 10

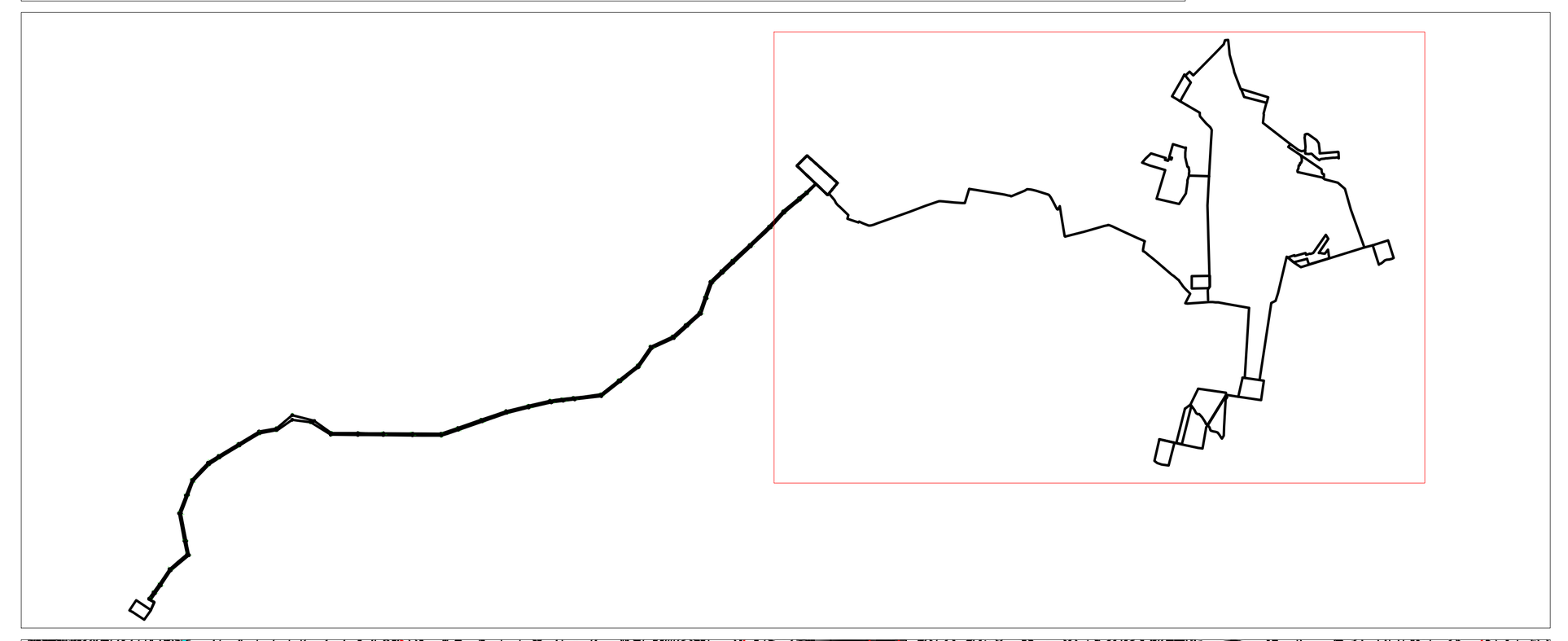

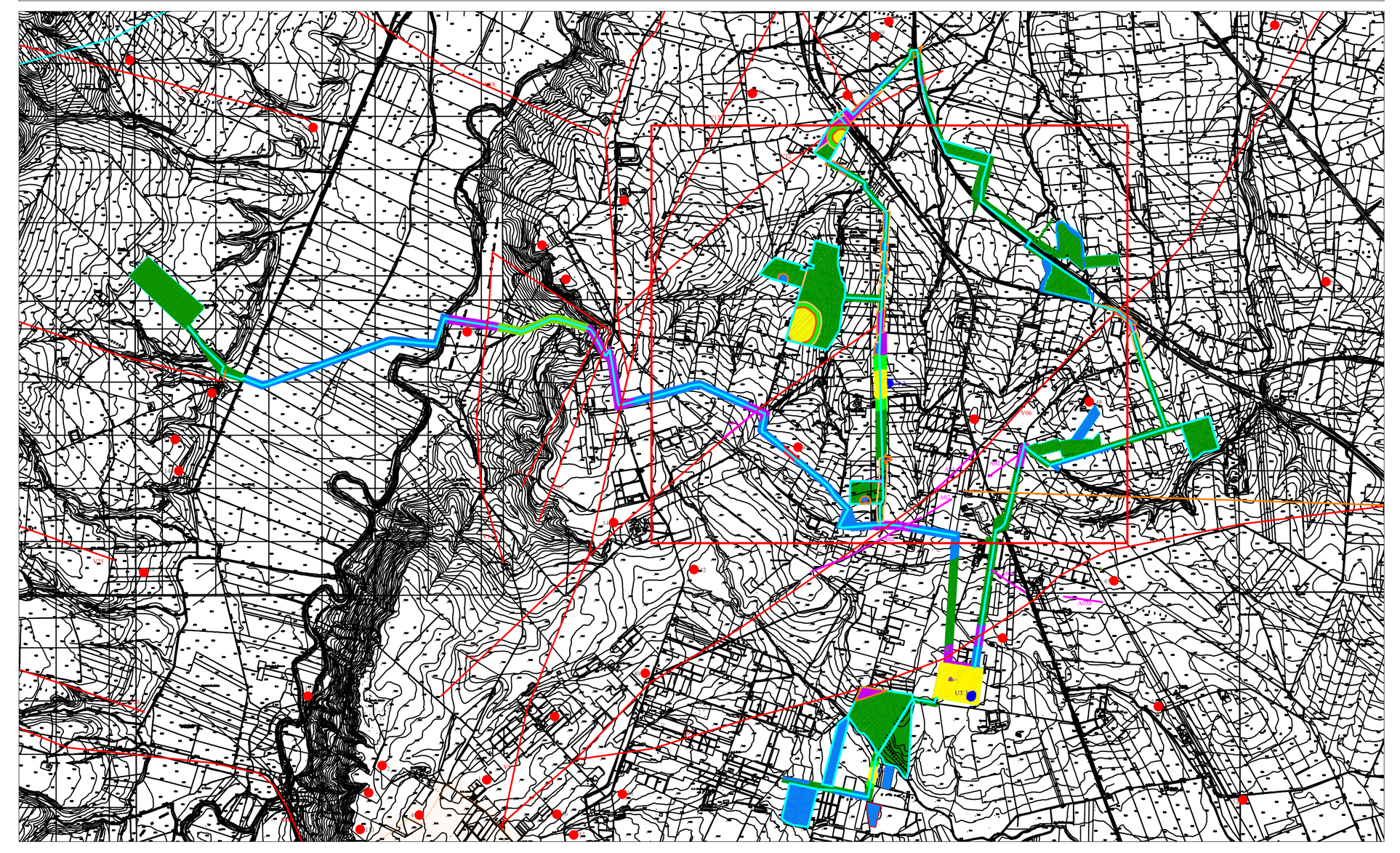

REGIONE PUGLIA — COMUNE DI POGGIO IMPERIALE — COMUNE DI LESINA — COMUNE DI SAN PAOLO CIVITATE — COMUNE DI APRICENA

Nome Progetto / Projet Name

IMPIANTO AGRIVOLTAICO, DENOMINATO POGGIO 5 POTENZA INSTALLATA 73,050 MW CON PANNELLI SU SUPPORTO TRACKER AD ASSE ORIZZONTALE IN AGRO DI POGGIO IMPERIALE, LESINA, SAN PAOLO CIVITATE E RELATIVE OPERE DI CONNESSIONE.

committente	Titolo documento /Document title	
ITALIA ENERGIA SOLARE 1	CARTA DEL POTENZIALE E DEL RISCHIO ARCHEOLOGICO	
	Tavola /Pannel: TAV. 5.4	Codice elaborato /Code processed: PG5_RIS_ARC_006

N.	Data Revisione	Descrizione revisione	Preparato	Vagliato	Approvato
00	10/2022	PROGETTO DEFINITIVO			

Specialista / Specialist: Dott. Giulio D'Amelio, Dott. Nicola Gasperi — RENEWABLE CONSULTING

Progettisti / Planner: Renewable Consulting

Nome file	Dimensione cartiglio	Scala
PG5_RIS_ARC_006_5.4	A0	1:5.000

TUTTI I DIRITTI SONO RISERVATI - Questo documento è di proprietà esclusiva e ci si riserva ogni diritto sullo stesso. Pertanto, fatta eccezione per gli usi istituzionali consentiti o previsti dalla legge in relazione alla sua presentazione, non può essere copiato, riprodotto, comunicato o divulgato ad altri o usato in qualsiasi maniera, nemmeno per fini sperimentali, senza autorizzazione scritta dal Committente