




 Aree sottoposte a vincolo idrogeologico ai sensi dell'art. 1 del R.D. 30 dicembre 1923 n. 3267

LEGENDA

-  Cabina smistamento Serracapriola
-  Elettodotto AT aereo di collegamento alla Stazione Elettrica Rotello
-  Stazione Elettrica Rotello



Nome Progetto / Project Name  
**IMPIANTO AGRIVOLTAICO,  
DENOMINATO POGGIO 2  
POTENZA INSTALLATA 20,35 MW  
CON PANNELLI SU SUPPORTO TRACKER  
AD ASSE ORIZZONTALE IN AGRO DI  
POGGIO IMPERIALE, LESINA, SAN PAOLO CIVITATE,  
E RELATIVE OPERE DI CONNESSIONE**

committente	Titolo documento / Document title <b>INTERFERENZA CON VINCOLO IDROGEOLOGICO REGIONE MOLISE</b>	
	Tavola / Pannel	Codice elaborato / Code processed <b>PG2_VIN_MOL_034</b>

00	06/2022	PROGETTO DEFINITIVO			
N.	Data Revisione	Descrizione revisione	Preparato	Vagliato	Approvato
Specialista / Specialist			Sviluppatore / Developer		
Dott.ssa Agr. Francesca De Santo		 <b>RENEWABLE CONSULTING</b>			

Progettisti / Planner	Renewable Consulting Srl		
	Nome file	Dimensione cartiglio	Scala
	PG2_VIN_MOL_034	A1	1:25.000

TUTTI I DIRITTI SONO RISERVATI - Questo documento è di proprietà esclusiva e ci si riserva ogni diritto sullo stesso. Pertanto, fatta eccezione per gli usi istituzionali consentiti o previsti dalla legge in relazione alla sua presentazione, non può essere copiato, riprodotto, comunicato o divulgato ad altri o usato in qualsiasi altra maniera, nemmeno per fini sperimentali, senza autorizzazione scritta del Committente.

