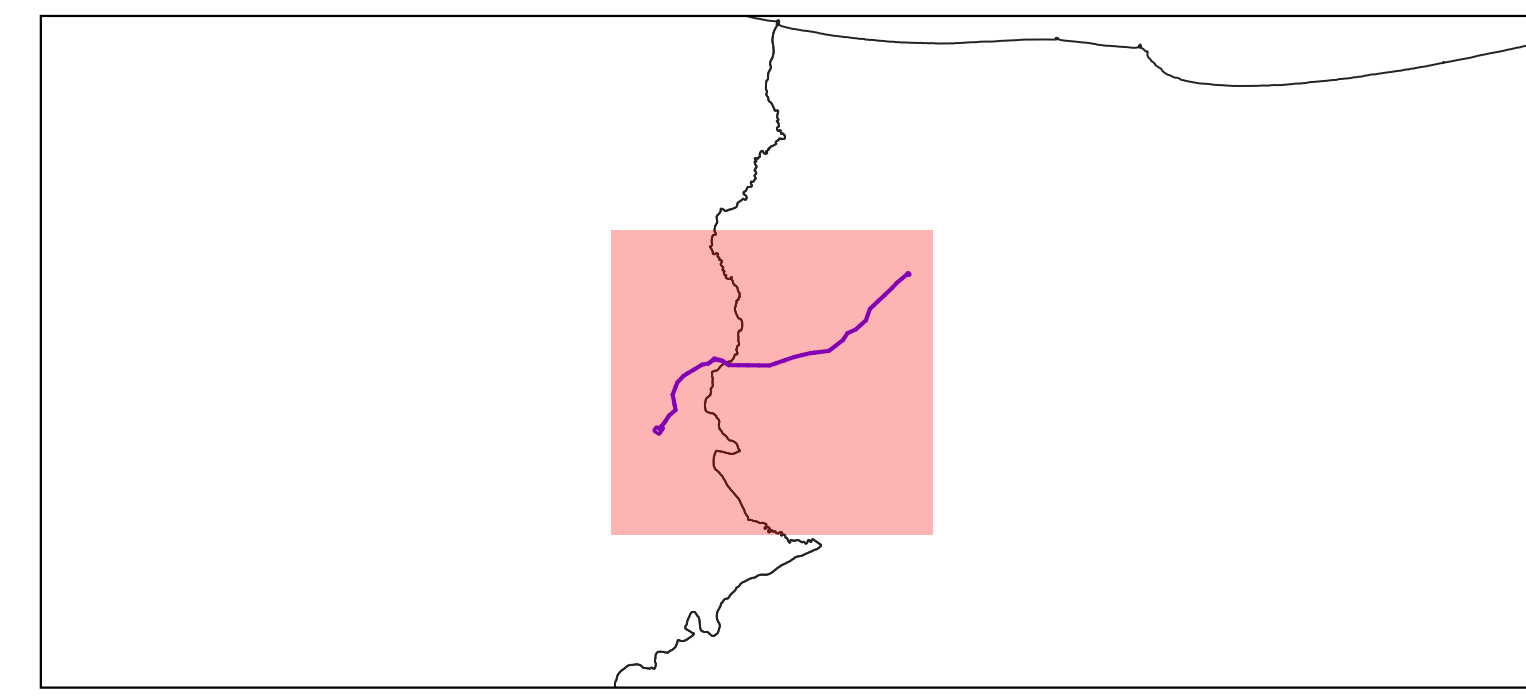
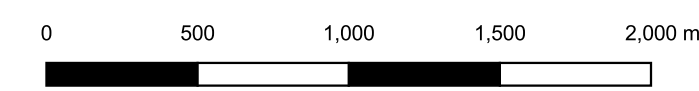


Elettrodotto Serracapriola - Rotello
 - Elettrodotto di connessione AT (tratto aereo)
 - ZSC IT722266 – Boschi tra Fiume Saccione e Torrente Tona
 - Altri siti Rete Natura 2000



Fonte dati:
 - Delimitazione della ZSC: Geoportale Nazionale, Servizi WFS
 - IGM 1:25.000: Geoportale Nazionale, Servizi WMS

Coordinate del reticolo: ETRS89UTM33N (EPSG: 25833)



Realizzato con QGIS 3.22



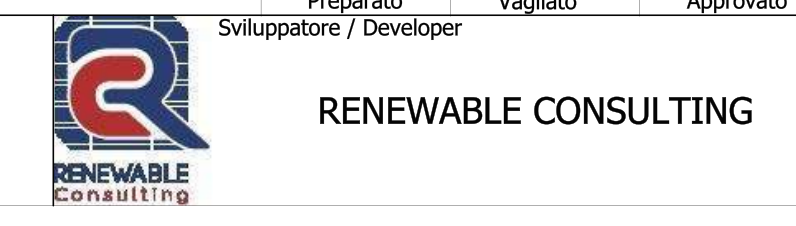
Nome Progetto / Project Name

ELETTRODOTTO AT SERRACAPRIOLA-ROTELLO

committente GC POGGIO IMP I	Titolo documento / Document title INQUADRAMENTO GENERALE	
	Tavola / Panel PAGINA 1/1	Codice elaborato / Code processed PG1_EL_SINC_ALL_001

00	PROGETTO DEFINITIVO	30/08/2022	
N	Descrizione revisione	Preparato	Vagliato
Specialista / Specialist PhD, Dott. Mauro FABRIZIO Dottore in Scienze Ambientali e Dottore di Ricerca in Zoologia Ordine degli Agronomi della Provincia di Taranto n°346		Sviluppatore / Developer	

PhD, Dott. For. Ludovico FRATE
 Dottore Forestale e Dottore di Ricerca in Biologia
 Ordine dei Dottori Agronomi e dei Dottori Forestali della Provincia di Campobasso-Isernia n°314
 Consulente / Consultant



Nome file PG1_EL_SINC_ALL_001.pdf	Dimensione cartiglio A1	Scala 1:25.000
--------------------------------------	----------------------------	-------------------

TUTTI I DIRITTI SONO RISERVATI - Questo documento è di proprietà esclusiva e si riserva ogni diritto sullo stesso. Pertanto, fatta eccezione per gli usi autorizzati consentiti e previsti dalla legge in relazione alla sua presentazione, non può essere copiato, riprodotto, comunicato o divulgato ad altri o usato in qualsiasi altra maniera, nemmeno per fini sperimentali, senza autorizzazione scritta del Committente.