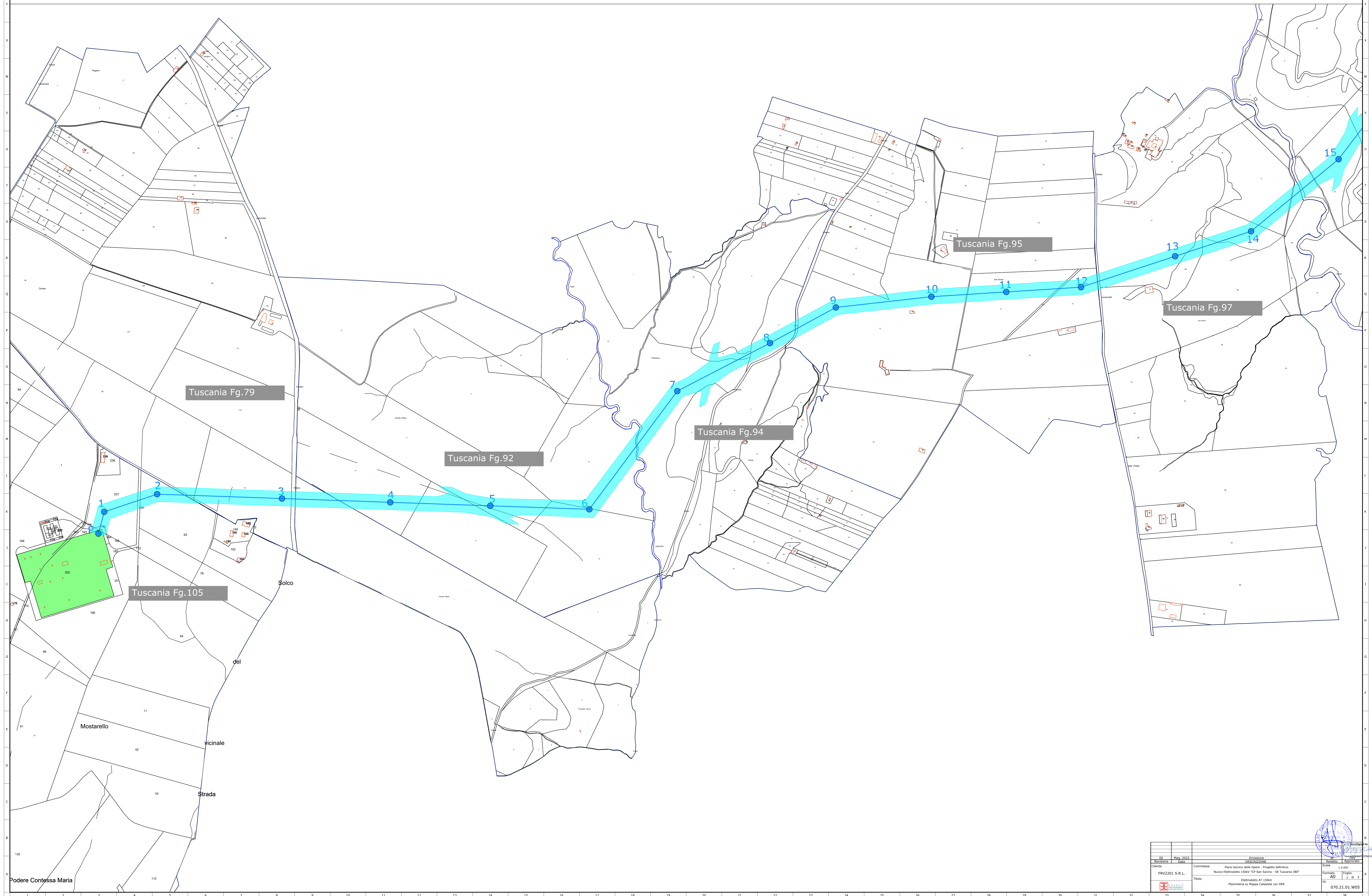



Legenda

- Elettrodotto AT di connessione - Tratto Aereo
- API
- SE 380/150 kV "ROTELLO"
- SE 150kV "SERRACAPRIOLA 2" di Smistamento
- - - Confini foglio catastale
- 1A Posizione e numero nuovo sostegno
- ▨ Ampliamento "CP SAN SAVINO"

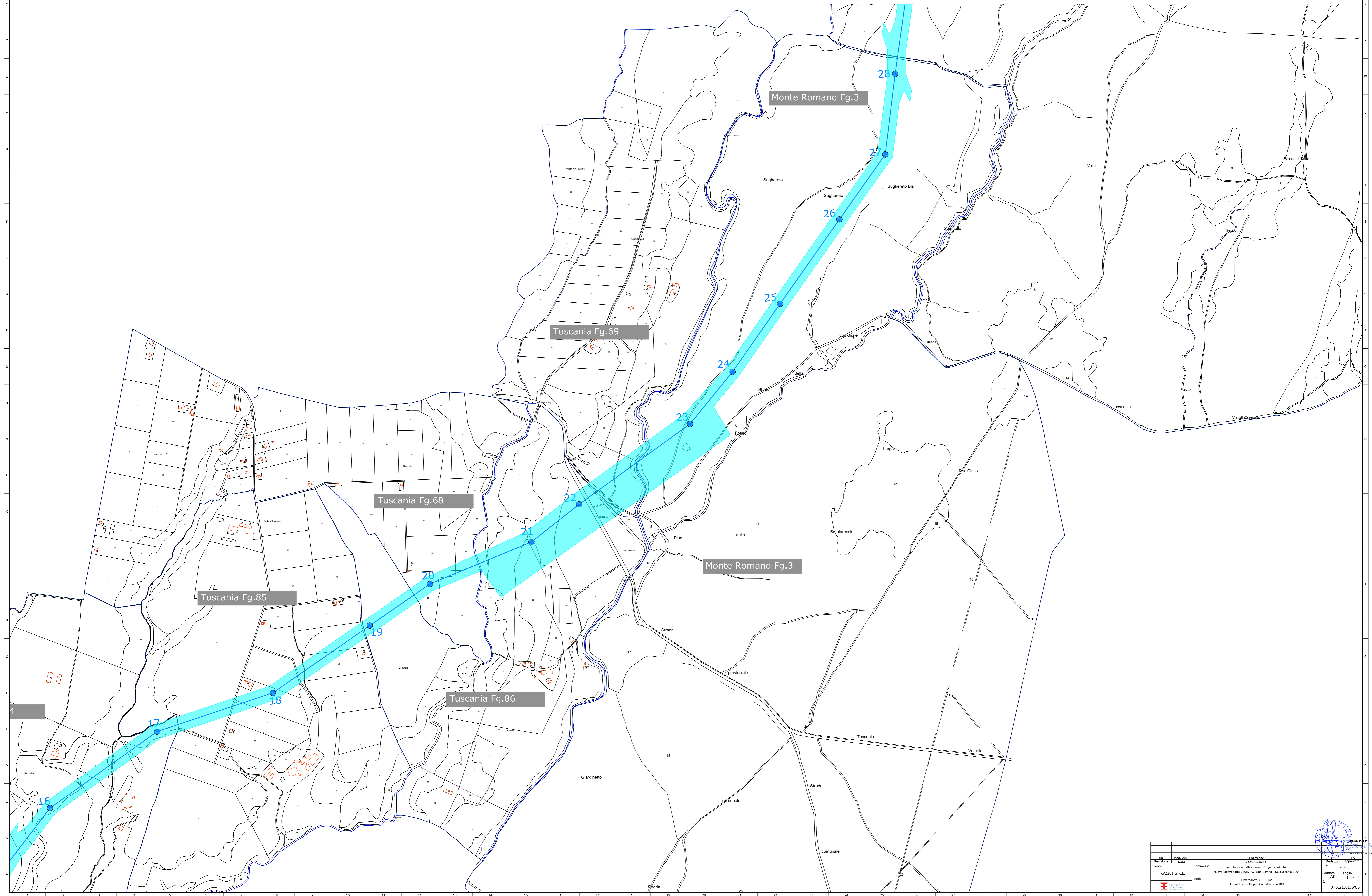


00		Nig. 2022		Emissione		Scale	
Struttura		Dipartimento		Circoscrizione		Foglio	
Cliente		Commissa		Piano tecnico delle Opere - Progetto definitivo		Scala 1:4.000	
FRV2201 S.R.L.		Nuovo Elettrodotto 150kV "CP San Savino - SE Tuscania 380"		Foglio		A0	
Titolare		Elettrodotto AT 150kV		Pianimetria su Mappa Catastrale con OPA		070.21.01.W05	




Legenda

- Elettrodotto AT di connessione - Tratto Aereo
- API
- SE 380/150 kV "ROTELLO"
- SE 150kV "SERRACAPRIOLA 2 " di Smistamento
- - - Confini foglio catastale
- 1A Posizione e numero nuovo sostegno
- ▨ Ampliamento "CP SAN SAVINO"

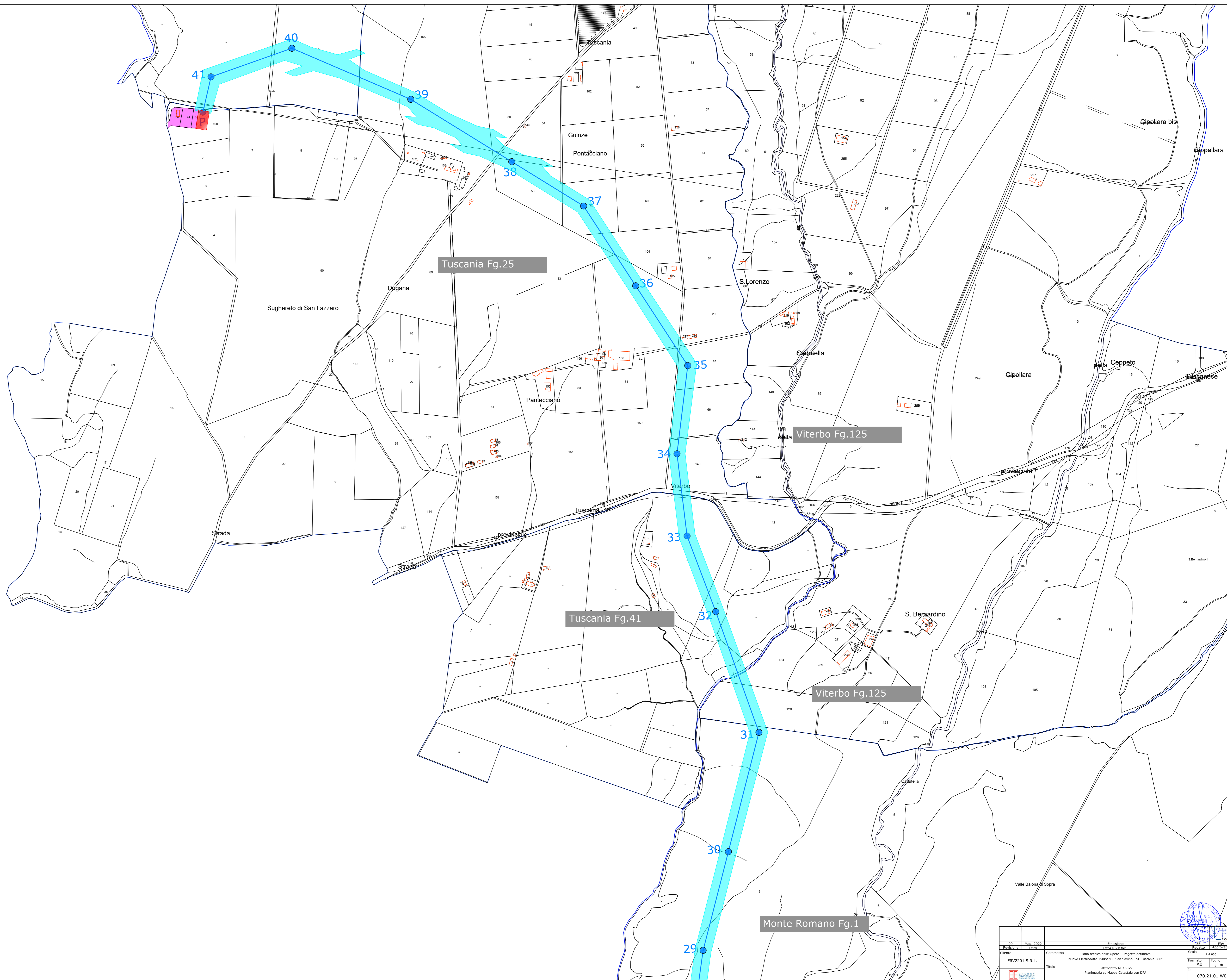


Emissione		Foglio	
Circ. 2/2012		A0	
Cliente	Commissa	Scala	Foglio
FRV2201 S.R.L.	Piano tecnico delle Opere - Progetto definitivo	1:4.000	2 di 3
Titolo		Elettrodotto AT 150kV	
		Pianificata su Mappa Catastrale con OPA	
		070.21.01.W05	



Legenda

- Elettrodotto AT di connessione - Tratto Aereo
- API
- SE 380/150 kV "ROTELLO"
- SE 150kV "SERRACAPRIOLA 2 " di Smistamento
- Confini foglio catastale
- 1A Posizione e numero nuovo sostegno
- Ampliamento "CP SAN SAVINO"



00		N. 2022		Emissione		FRV	
00		00		Circ. 2/2022		00	
00		00		00		00	
Cliente	Commissa	Piano tecnico delle Opere - Progetto definitivo		Scala	1:4.000		
FRV2201 S.R.L.		Nuovo Elettrodotto 150kV "CP San Savino" - SE Toscana 380"		Formato	A0		
		Elettrodotto AT 150kV		Foglio	3		
		Pianimetrica su Mappa Catastrale con OPA		05	070.21.01.W05		