










PROGETTO DEFINITIVO PER LA REALIZZAZIONE DI UN IMPIANTO AGRIVOLTAICO SITO NEL COMUNE DI VITERBO DELLA POTENZA DI PICCO PARI A 28.584,0 kWp E POTENZA IN IMMISSIONE PARI A 23.868 kW E DELLE RELATIVE OPERE DI CONNESSIONE NEI COMUNI DI VITERBO E TUSCANIA (VT)


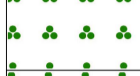
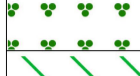
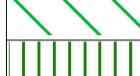










TITOLO
Layout PTPR - tavola C


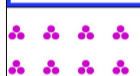





PROGETTAZIONE  STUDIO RINNOVABILI SR International S.r.l. C.so Vittorio Emanuele II, 282-284 - 00186 Roma Tel. 06 8079555 - Fax 06 80693106 C.F. e P.IVA 13457211004		PROPRONENTE MASSIMO FORDINI SONNI ARCHITETTO  FRV 2201 S.r.l. Arch. Massimo Fordini Sonni Via Verdi 16c, Celleno (VT) - 01020 C.F. FRD MSM 65221446A, P.IVA 015015063 Collaboratori: Arch. Alessandra Rocchi Arch. Marco Muetti	
00 Revisione Data Elaborato Verificato Approvato Descrizione		FRV 2201 S.r.l. Layout PTPR - tavola C	
N° DOCUMENTO FRV-VTB-LO.07C		SCALA 1:25000	
		FORMATO 914*650	




LEGENDA

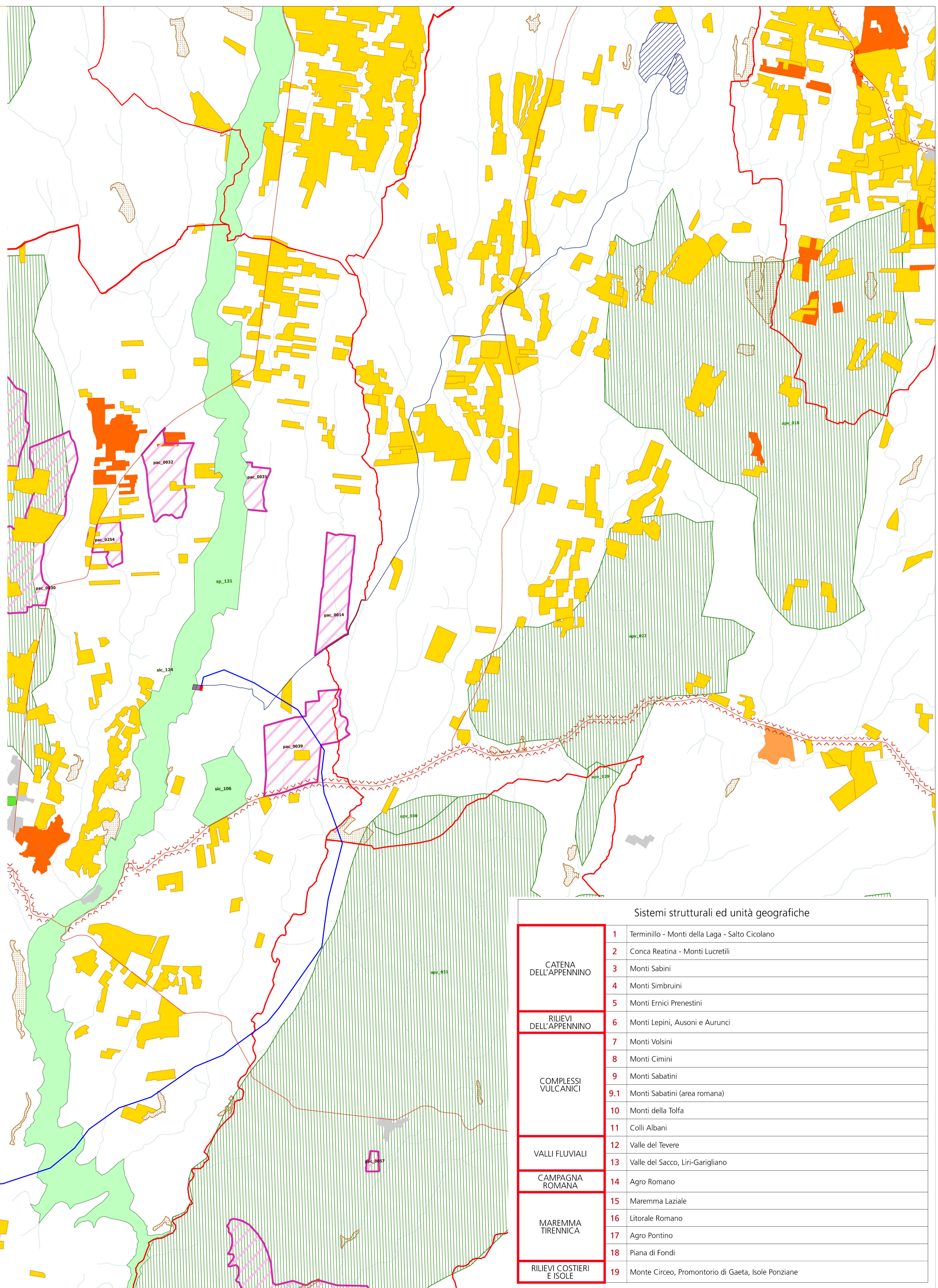
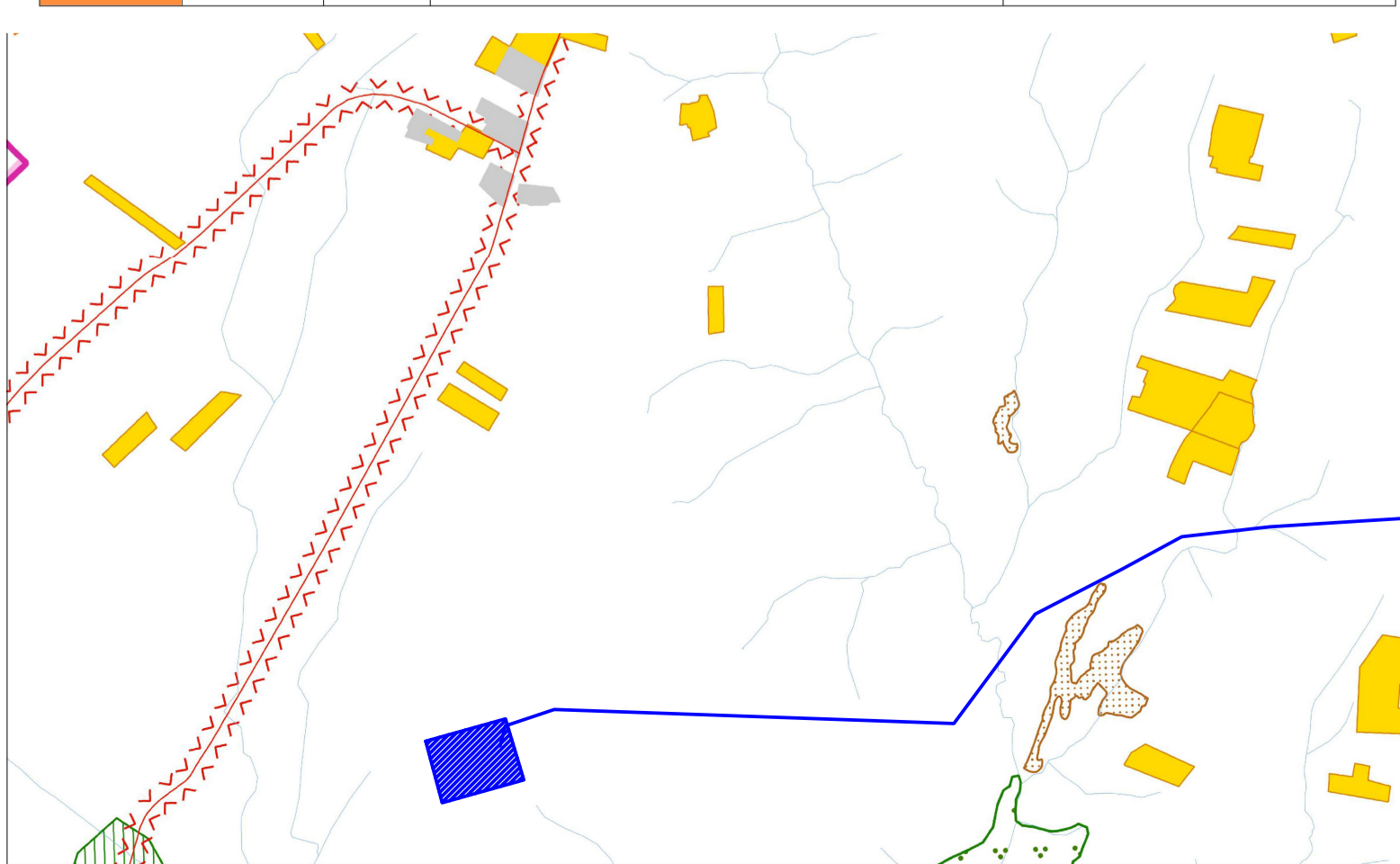
-  Area di interesse
-  Cavidotto in MT di collegamento tra le aree di impianto e la CP san Savino
-  Confini Comunali
-  CP San Savino
-  Ampliamento CP San Savino
-  Eletrodotto aereo di collegamento tra la CP San Savino e la SE RTN Toscana
-  SE RTN 150/380 kV di Toscana

Beni del patrimonio naturale e culturale e azioni strategiche del PTPR

Beni del Patrimonio Naturale			
	sic_001	Zone a conservazione speciale Siti di interesse comunitario	
	sin_001	Zone a conservazione speciale Siti di interesse nazionale	Direttiva Comunitaria 92/43/CEE (Habitat) Biotally D.M. 3/4/2000
	sir_001	Zone a conservazione speciale Siti di interesse regionale	
	zps_001	Zone a protezione speciale (Conservazione uccelli selvatici)	Direttiva Comunitaria 79/409/CEE DGR 2146 del 19/2/1996 DGR 651 del 19/7/2005
	apv_001	Ambiti di protezione delle attività venatorie (AFV, Bandite, ZAC, ZRC, FC)	L.R. 02/05/95 n. 17 DCR 29/07/98 n. 450
	of_001	Oasi faunistiche incluse nell'elenco ufficiale delle Aree Protette	Conferenza Stato-Regioni Delibera 20/07/00 - 5° agg.to 2003
	zci_001	Zone a conservazione indiretta	
	sp_001	Schema del Piano Regionale dei Parchi Areali	Art. 46 L.R. 29/97 DGR 11746/93 DGR 1100/2002
	sp_001	Schema del Piano Regionale dei Parchi Puntuali	
	clc_001	Pascoli, rocce, aree nude (Carta dell'Uso del Suolo)	Carta dell'uso del suolo (1999)
		Reticolo idrografico	Intesa Stato Regioni CTR 1:10.000
	geo_001	Geositi (ambiti geologici e geomorfologici) Areali	Direzione Regionale Culturale
	geo_001	Geositi Puntuali	
	bnl_001	Filari alberature	

Beni del Patrimonio Culturale			
	bpu_01	Beni della Lista del patrimonio mondiale dell'UNESCO (siti culturali)	Convenzione di Parigi 1972 Legge di ratifica 184 del 6.4.1977
	ara_001	Beni del patrimonio archeologico (areali)	art. 10 D.lvo 42/04
	arp_001	Beni del patrimonio archeologico (puntuali - fascia di rispetto 100 mt.)	
	ca_001	Centri antichi, necropoli, abitati	
	va_001	Viabilità antica (fascia di rispetto 50 mt.)	"Forma Italiae" Unione Accademica Nazionale Istituto di Topografia Antica dell'Università di Roma "Carta Archeologica" - Prof. Giuseppe Lugli
	sam_001	Beni del patrimonio monumentale storico e architettonico (areali)	art. 10 D.lvo 42/04
	spm_001	Beni del patrimonio monumentale storico e architettonico (puntuali - fascia di rispetto 100 mt.)	
	pv_001	Parchi, giardini e ville storiche	art. 15 L.R. 24/98 art. 60 co. 2 L.R. 38/99
	vs_001	Viabilità e infrastrutture storiche	art. 60 co. 2 L.R. 38/99
	sac_001	Beni areali	art. 60 co. 2 L.R. 38/99 L.R. 68/83
	spc_001	Beni puntuali (fascia di rispetto 100 mt.)	
	cc_001	Beni areali	
	cc_001	Beni puntuali (fascia di rispetto 100 mt.)	
	ic_001	Beni lineari (fascia di rispetto 100 mt.)	Carta dell'Uso del Suolo (1999)
	cp_001	Viabilità di grande comunicazione	
	ca_001	Ferrovia	L.R. 27 del 20.11.2001
	cl_001	Grandi infrastrutture (aeroporti, porti e centri intermodali)	
		Tessuto urbano	
		Aree ricreative interne al tessuto urbano (parchi urbani, aree sportive, campeggi etc.)	Carta dell'Uso del Suolo (1999)

Ambiti prioritari per i progetti di conservazione, recupero, riqualificazione, gestione e valorizzazione del paesaggio regionale art. 143 D.lvo 42/2004			
	VISUALI	Punti di vista	artt. 31bis e 16 L.R. 24/98
		Percorsi panoramici	
	AREA A RICHILO CONNOTAZIONE SPECIFICA	Parchi archeologici e culturali	artt. 31ter L.R. 24/98
		Sistema agrario a carattere permanente	artt. 31bis e 31bis.1 L.R. 24/98
	AREE A RICHILO PAESAGGISTICO	Aree con fenomeni di frazionamenti fondiari e processi insediativi diffusi	art. 31bis L.R. 24/98
		Discariche, depositi, cave	



Sistemi strutturali ed unità geografiche	
CATENA DELL'APPENNINO	1 Terminillo - Monti della Laga - Salto Cicolano
	2 Conca Reatina - Monti Lucretili
	3 Monti Sabini
	4 Monti Simbruini
	5 Monti Ernici Prenestini
RILIEVI DELL'APPENNINO	6 Monti Lepini, Ausoni e Aurunci
	7 Monti Volsini
COMPLESSI VULCANICI	8 Monti Cimini
	9 Monti Sabatini
	9.1 Monti Sabatini (area romana)
	10 Monti della Tolfa
VALLI FLUVIALI	11 Colli Albani
	12 Valle del Tevere
	13 Valle del Sacco, Liri-Garigliano
CAMPAGNA ROMANA	14 Agro Romano
	15 Maremma Laziale
MAREMMA TIRENNICA	16 Litorale Romano
	17 Agro Pontino
	18 Piana di Fondi
RILIEVI COSTIERI E ISOLE	19 Monte Circeo, Promontorio di Gaeta, Isole Ponziane