



REGIONE PUGLIA



PROVINCIA di FOGGIA


















COMUNE di APRICENA

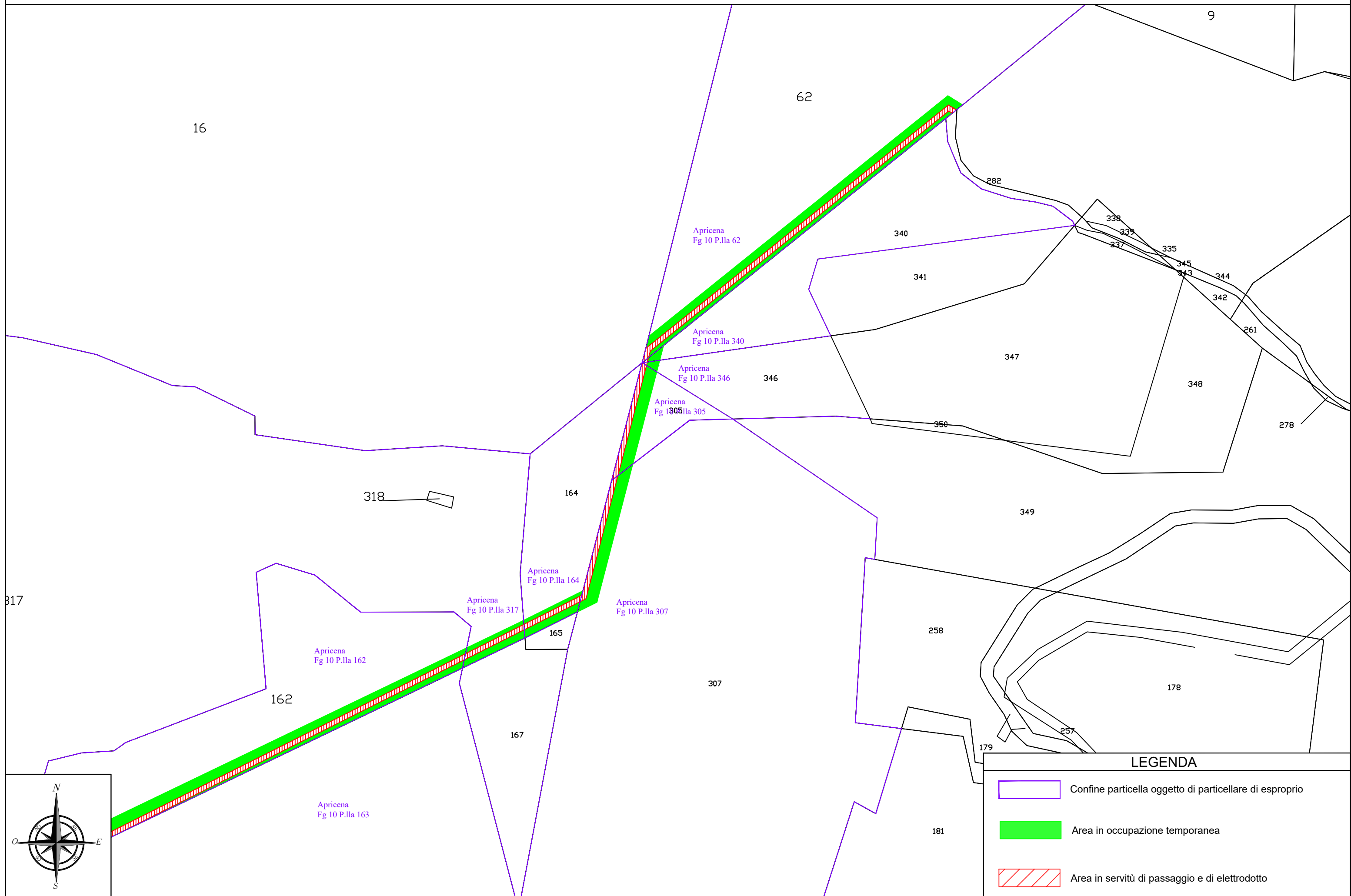


COMUNE di SAN SEVERO

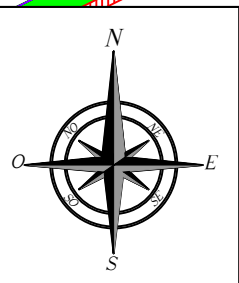
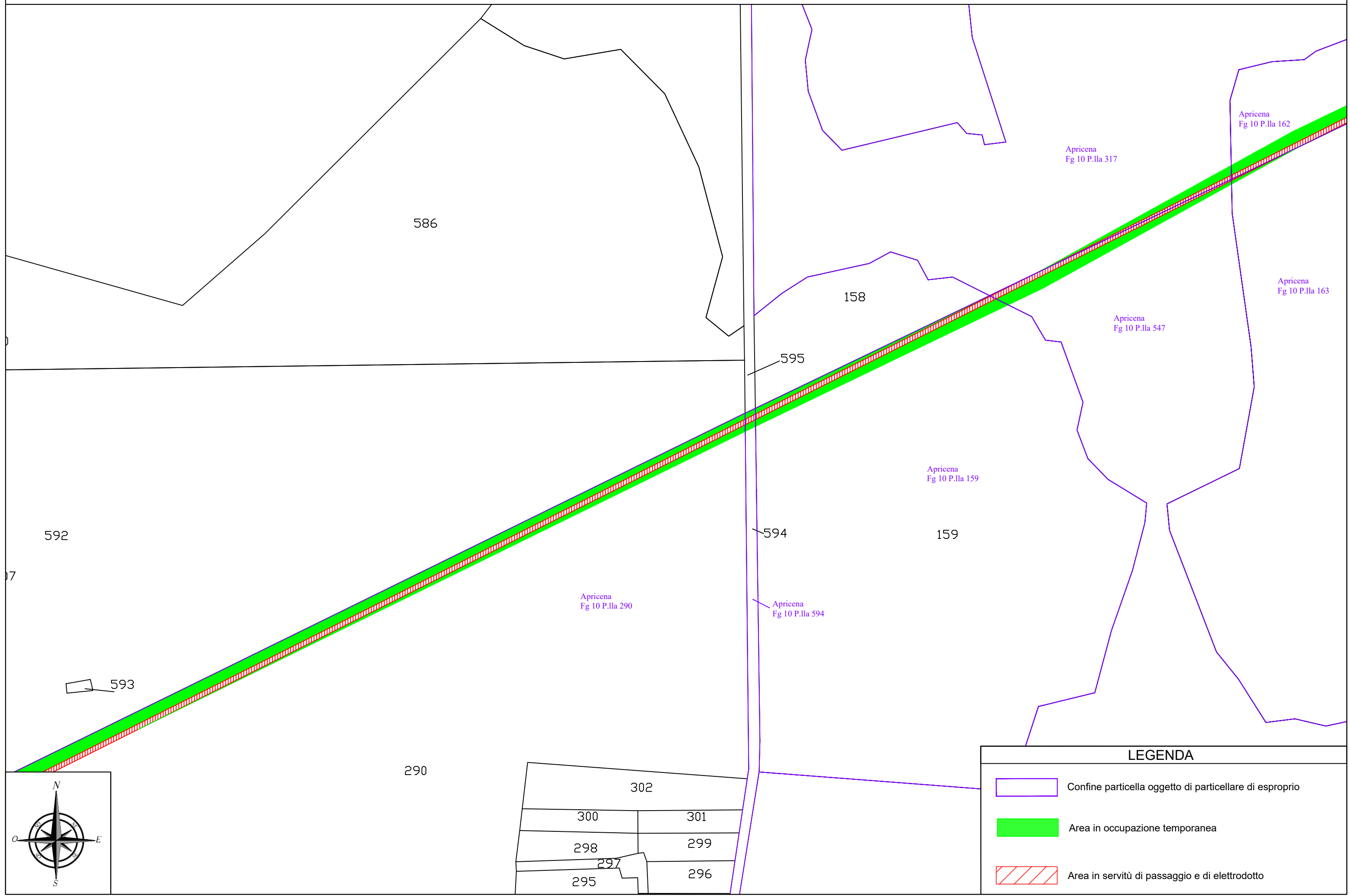


Società Proponente	AM ENERGY S.R.L. * Sede: via Tiberio Solis, n. 128 - 71016 San Severo (FG) Pec: amenergysrl@pec.it P.iva: 04304150719 * Società con socio unico, soggetta a direzione e coordinamento di PLAN A HOLDING S.R.L. p.iva 03930741206	Sviluppo e Coordinamento	 PLAN A ENERGY S.R.L. Sede: Via Cavour n.104 40026 Imola BO Pec: planaenergy@pec.it C.F e P.IVA : 03930841204
Progettazione generale e progettazione elettrica	 STUDIO INGEGNERIA ELETTRICA MEZZINA dott. ing. Antonio Via T. Solis 128 71016 San Severo (FG) Tel. 0882.228072 Fax 0882.243651 e-mail: info@studiomezzina.net Ordine degli ingegneri della Provincia di Foggia matr. n 1604  	Supervisione scientifica piani culturali e montaggio	 Università di Foggia Dipartimento di Scienze Agrarie, Alimenti, Risorse Naturali e Ingegneria (DAFNE) Sede: via Antonio Gramsci,89/91 Foggia 71122 P.iva: 03016180717
Studio e progetto ecologico vegetazionale	 Dott. Biol. Leonardo Beccarisi Via D'Enghien, 43 - 73013 Galatina (LE) cell. 3209709895 E-Mail: beccarisil@gmail.com Ordine nazionale dei Biologi Albo-Sezione matr. n. AA_067313	Studio di impatto ambientale di impatto ambientale	 Dott.ssa Anastasia Agnoli Via Armando Diaz, 37 73100 Lecce (LE) cell. 3515100328 E-Mail: anastasia.agnoli989@gmail.com
Studio meteorologico	Dott. Biol. Elisa Gatto Via S. Santo, 22 73044 Galatone (LE) cell. 3283433525 E-Mail: dottelisagatto@gmail.com Ordine nazionale dei Biologi matr.n. AA_090001	Studio paesaggistico e di inserimento urbanistico	 Dott. Agr. Barnaba Marinosci via Pilella 19, 73040 Alliste (LE) Cell. 329 3620201 E-Mail: barnabamarinosci@gmail.com Ordine dei Dottori Agronomi e Forestali provincia di Lecce matr. n 674
Studio faunistico	 Dott. Antonio Feola Via Civitella n°25 84060 Moio della Civitella (SA) cell. 338 2593262 E-Mail: feolantx@gmail.com Ordine Nazionale dei Biologi matr. n . AA_047004	Rappresentazioni fotorealistiche	 Arch. Gaetano Fornarelli Via Fulcignano Casale 17 73100 Lecce (LE) cell. 3358758545 E-Mail: forgaet@gmail.com Ordine degli Architetti della provincia di Lecce matr. n 1739
Studio archeologico	 NOSTOI s.r.l. Dott.ssa Maria Grazia Liseno Tel. 0972.081259 Fax 0972.83694 E-Mail: mgliseno@nostoisrl.it Elenco Nazionale Archeologo Fascia I matr n. 1646	Consulenza strutturale	 Ing. Tommaso Monaco Tel. 0885.429850 Fax 0885.090485 E-Mail: ing.tommaso@studiotecnicomonaco.it Ordine degli Ingegneri della provincia di Foggia matr. n. 2906
Studio acustico	 STUDIO FALCONE ingegneria Ing. Antonio Falcone Tel. 0884.534378 Fax. 0884.534378 E-Mail: antonio.falcone@studiofalcone.eu Ordine degli Ingegneri di Foggia matr. n.2100	Consulenza topografica	Geom. Matteo Occhiochiuso Tel. 328 5615292 E-Mail: matteo.occhiochiuso@virgilio.it Collegio dei Circondari Geometri e Geometri Laureati di Lucera matr. n. 1101
Studio grafico geologico e geotecnico	Dott. Nazario Di Lella Tel./Fax 0882.991704 cell. 328 3250902 E-Mail: geol.dilella@gmail.com Ordine regionale dei Geologi della Puglia matr. n. 345		
Opera	Progetto definitivo per la realizzazione di un impianto Fotovoltaico denominato "Apricena Industriale" da realizzarsi su aree industriali e cave nelle località "Podere Camilli - Tufara - San Giovanni - San Sabino", nel territorio comunale di Apricena (FG) per una potenza complessiva di 121,023 MWp e immissione di 96,300 MW, nonché delle opere connesse ed infrastrutture indispensabili alla costruzione e all'esercizio dell'impianto nei comuni di Apricena (FG) e San Severo (FG)		
AUTORITA' PROCEDENTE V.I.A. :	 MINISTERO DELL'AMBIENTE E DELLA SICUREZZA ENERGETICA		AUTORITA' PROCEDENTE A.U. :  REGIONE PUGLIA
Oggetto	Nome Elaborato: P7MVN25_Piano Esproprio_03.pdf Descrizione Elaborato: Piano Particellare di esproprio: planimetria piano particellare		
00	Novembre 2022	Progetto definitivo	Geom K. Sellan Ing. A. Mezzina AM ENERGY S.R.L.
Rev.	Data	Oggetto della revisione	Elaborazione Verifica Approvazione
Scala:	1:2000		
Formato:	A3	Codice Pratica P7MVN25	




PLANIMETRIA PIANO PARTICELLARE - Riquadro "A" - scala 1:2.000



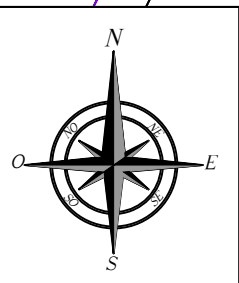
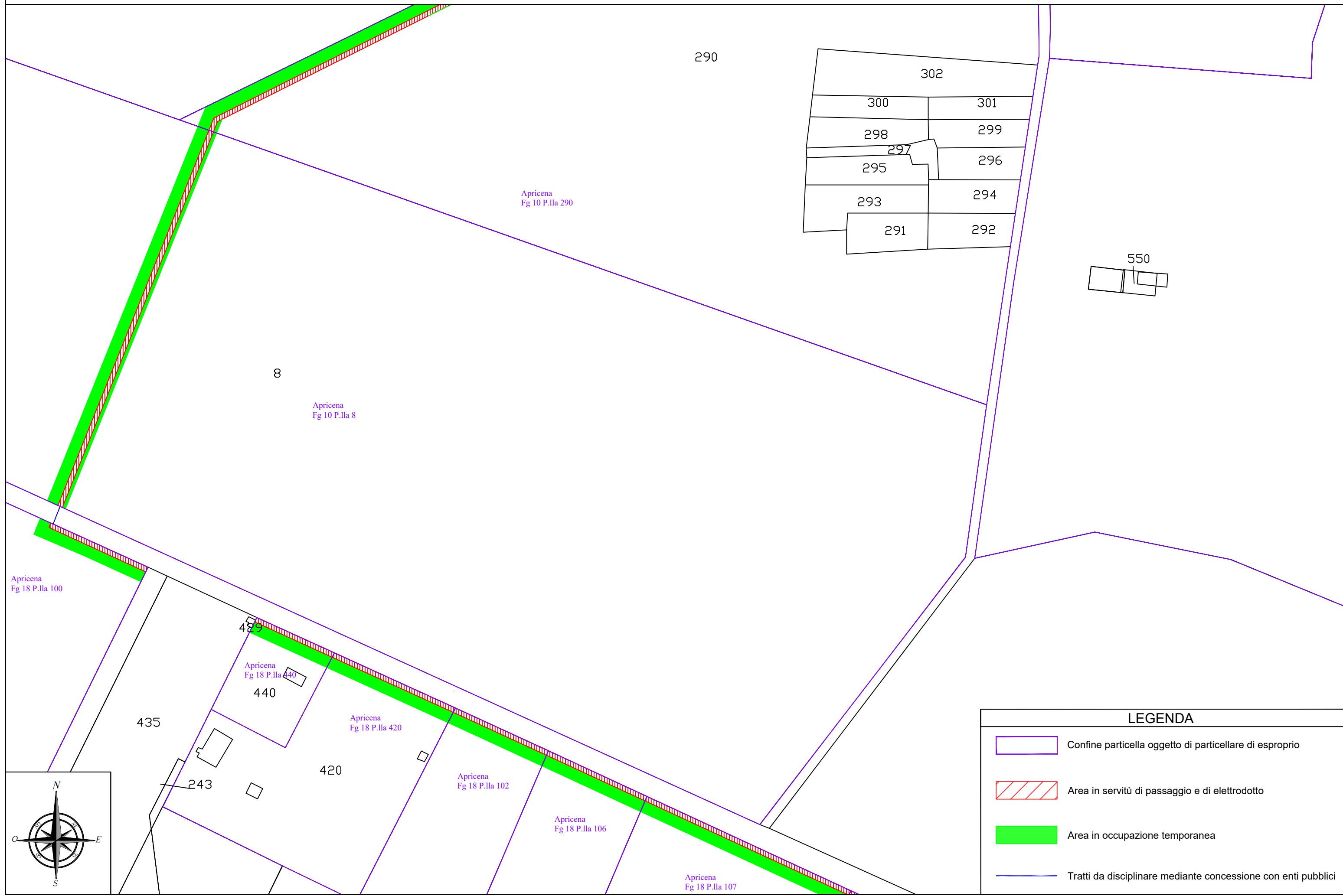
PLANIMETRIA PIANO PARTICELLARE - Riquadro "B" - scala 1:2.000







LEGENDA

-  Confine particella oggetto di particellare di esproprio
-  Area in occupazione temporanea
-  Area in servitù di passaggio e di elettrodotto

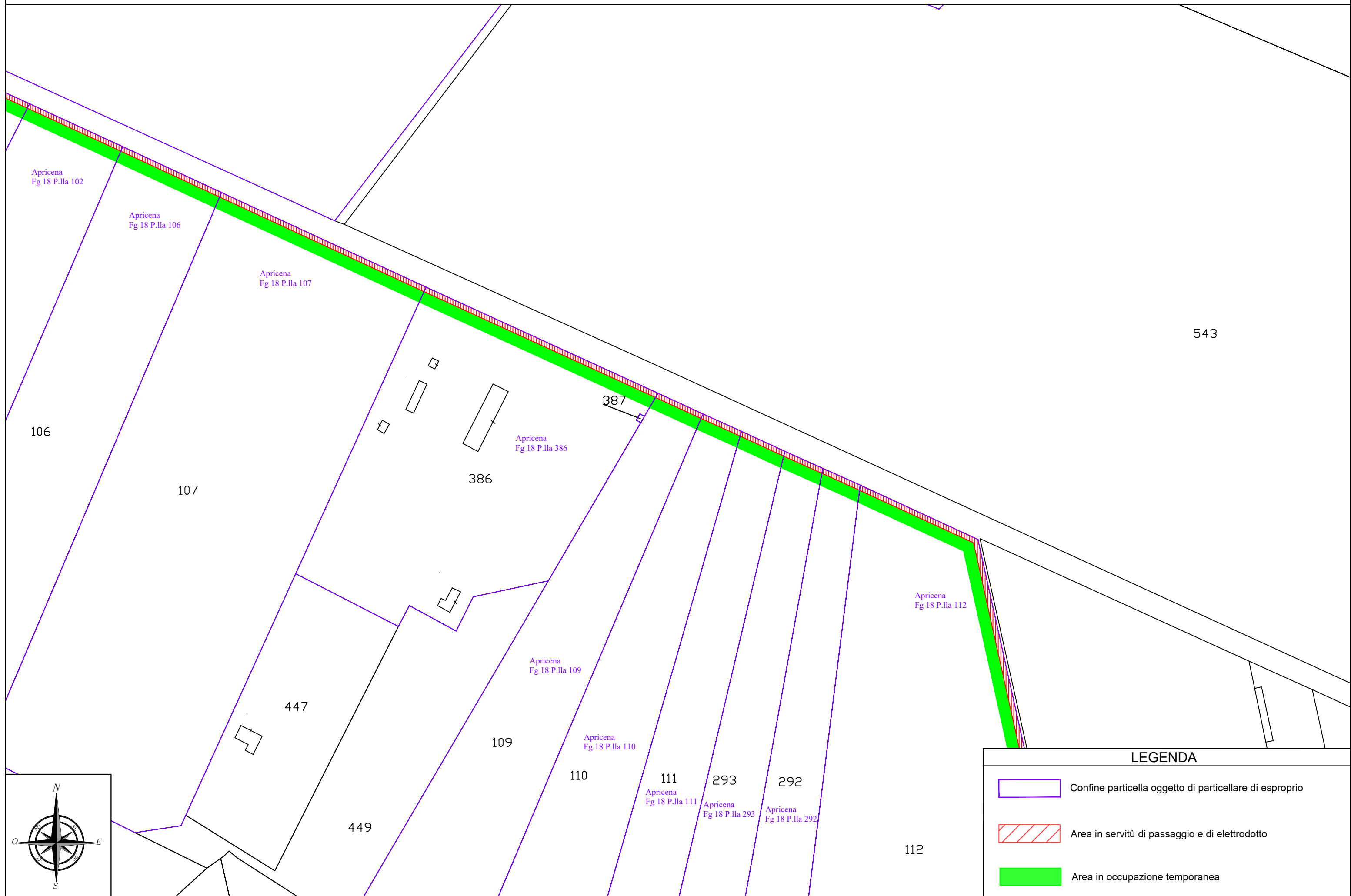
PLANIMETRIA PIANO PARTICELLARE - Riquadro "C" - scala 1:2.000






LEGENDA

-  Confine particella oggetto di particellare di esproprio
-  Area in servitù di passaggio e di elettrodotto
-  Area in occupazione temporanea
-  Tratti da disciplinare mediante concessione con enti pubblici

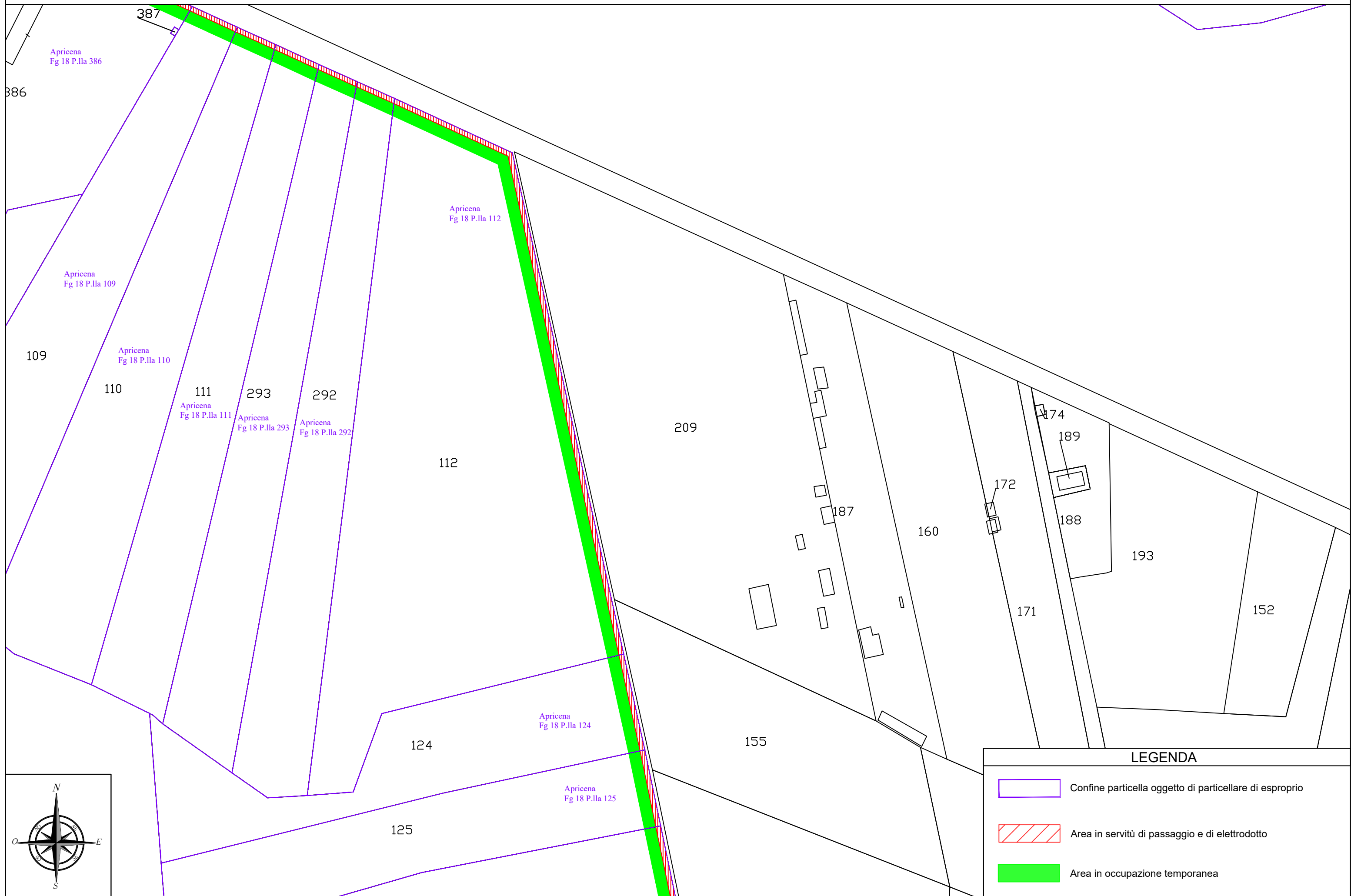
PLANIMETRIA PIANO PARTICELLARE - Riquadro "D" - scala 1:2.000



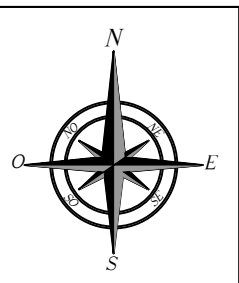
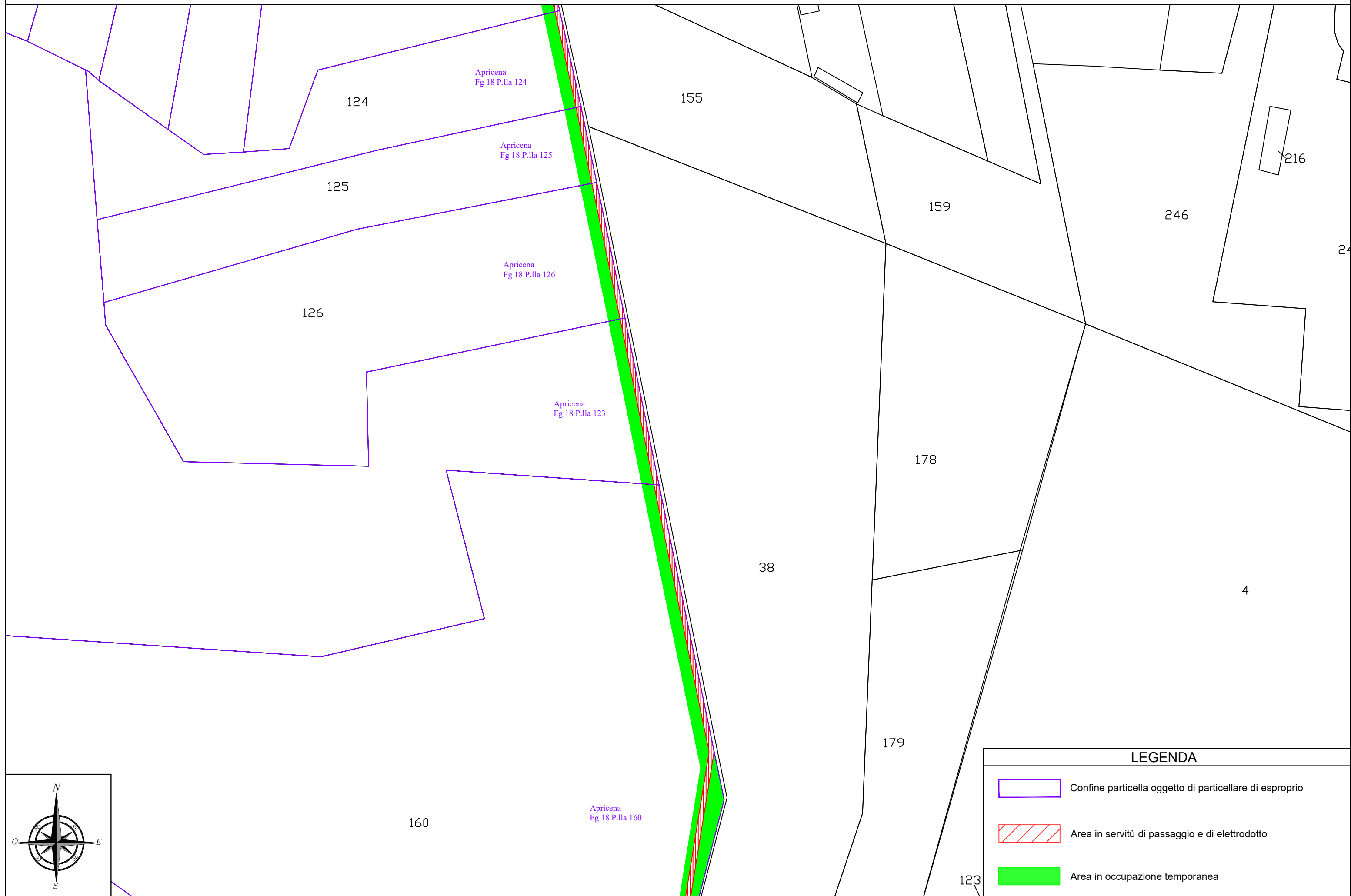
LEGENDA

-  Confine particella oggetto di particellare di esproprio
-  Area in servitù di passaggio e di elettrodotto
-  Area in occupazione temporanea




PLANIMETRIA PIANO PARTICELLARE - Riquadro "E" - scala 1:2.000



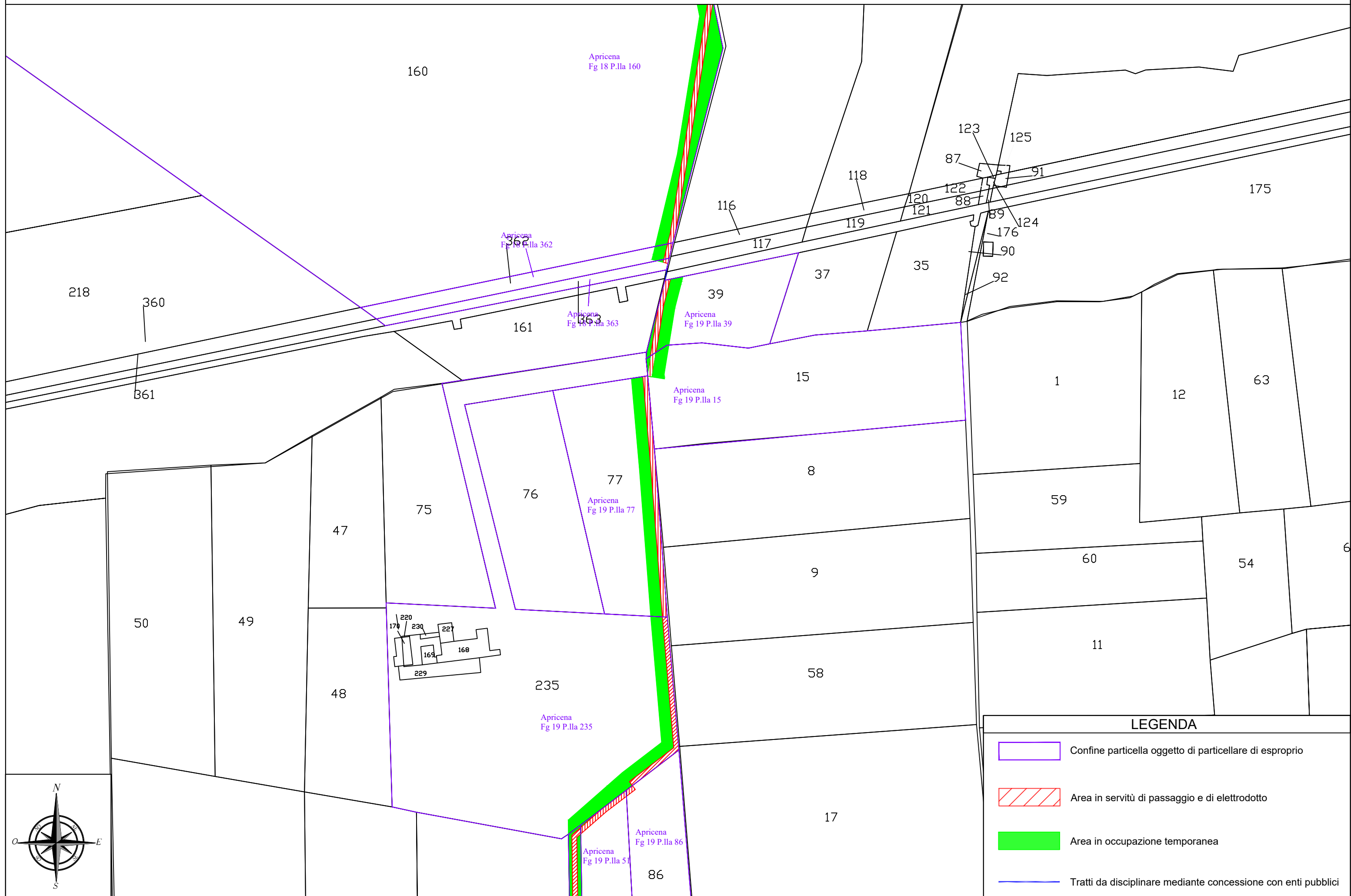
PLANIMETRIA PIANO PARTICELLARE - Riquadro "F" - scala 1:2.000



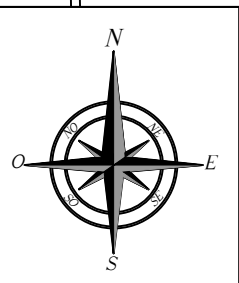
LEGENDA

-  Confine particella oggetto di particellare di esproprio
-  Area in servitù di passaggio e di elettrodotto
-  Area in occupazione temporanea

PLANIMETRIA PIANO PARTICELLARE - Riquadro "G" - scala 1:2.000







PLANIMETRIA PIANO PARTICELLARE - Riquadro "H" - scala 1:2.000



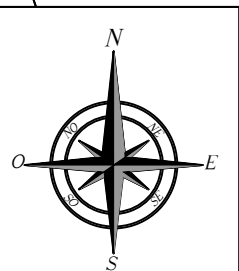
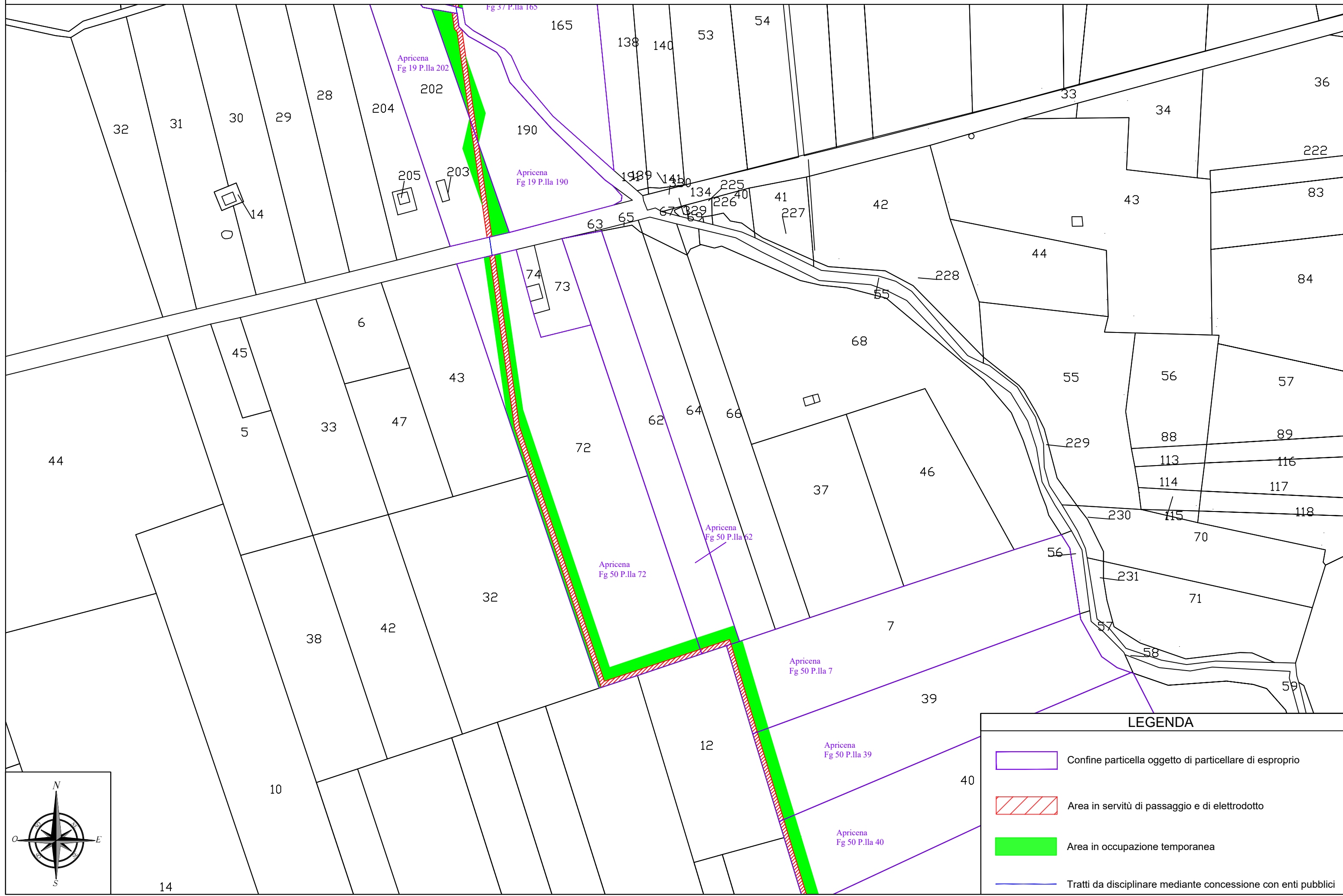
PLANIMETRIA PIANO PARTICELLARE - Riquadro "I" - scala 1:2.000



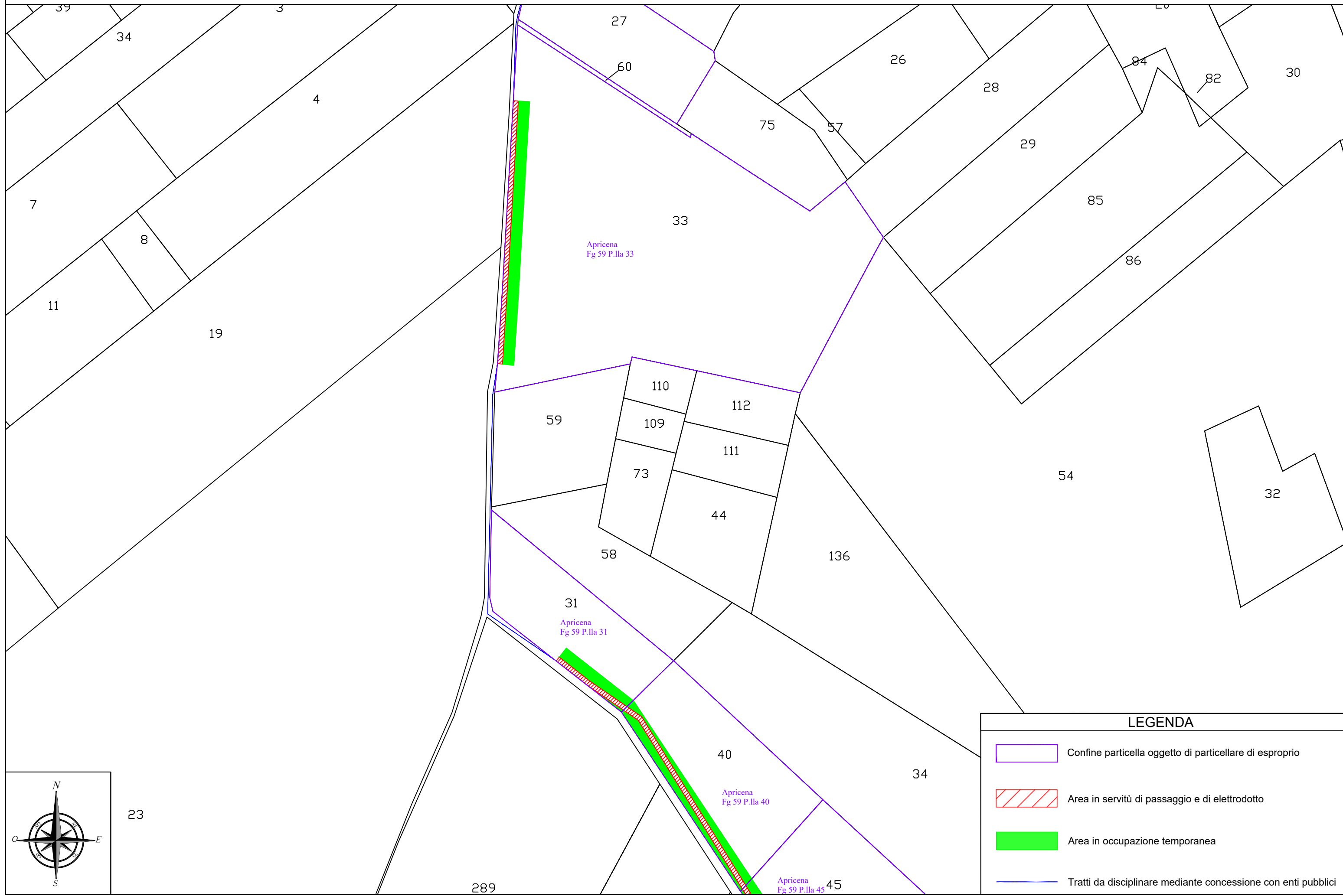
LEGENDA

-  Confine particella oggetto di particellare di esproprio
-  Area in servitù di passaggio e di elettrodotto
-  Area in occupazione temporanea
-  Tratti da disciplinare mediante concessione con enti pubblici





PLANIMETRIA PIANO PARTICELLARE - Riquadro "J" - scala 1:2.000



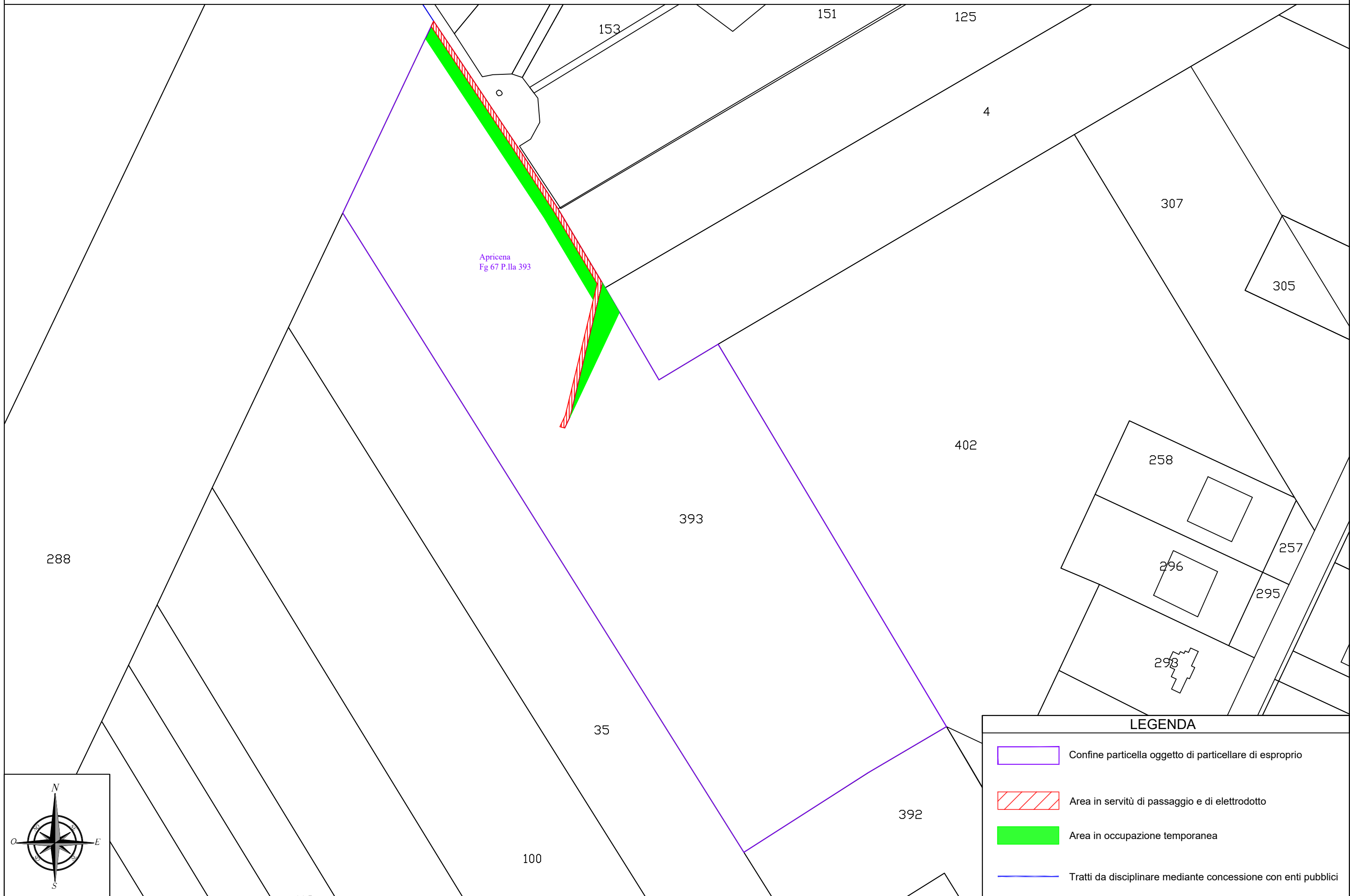
PLANIMETRIA PIANO PARTICELLARE - Riquadro "L" - scala 1:2.000



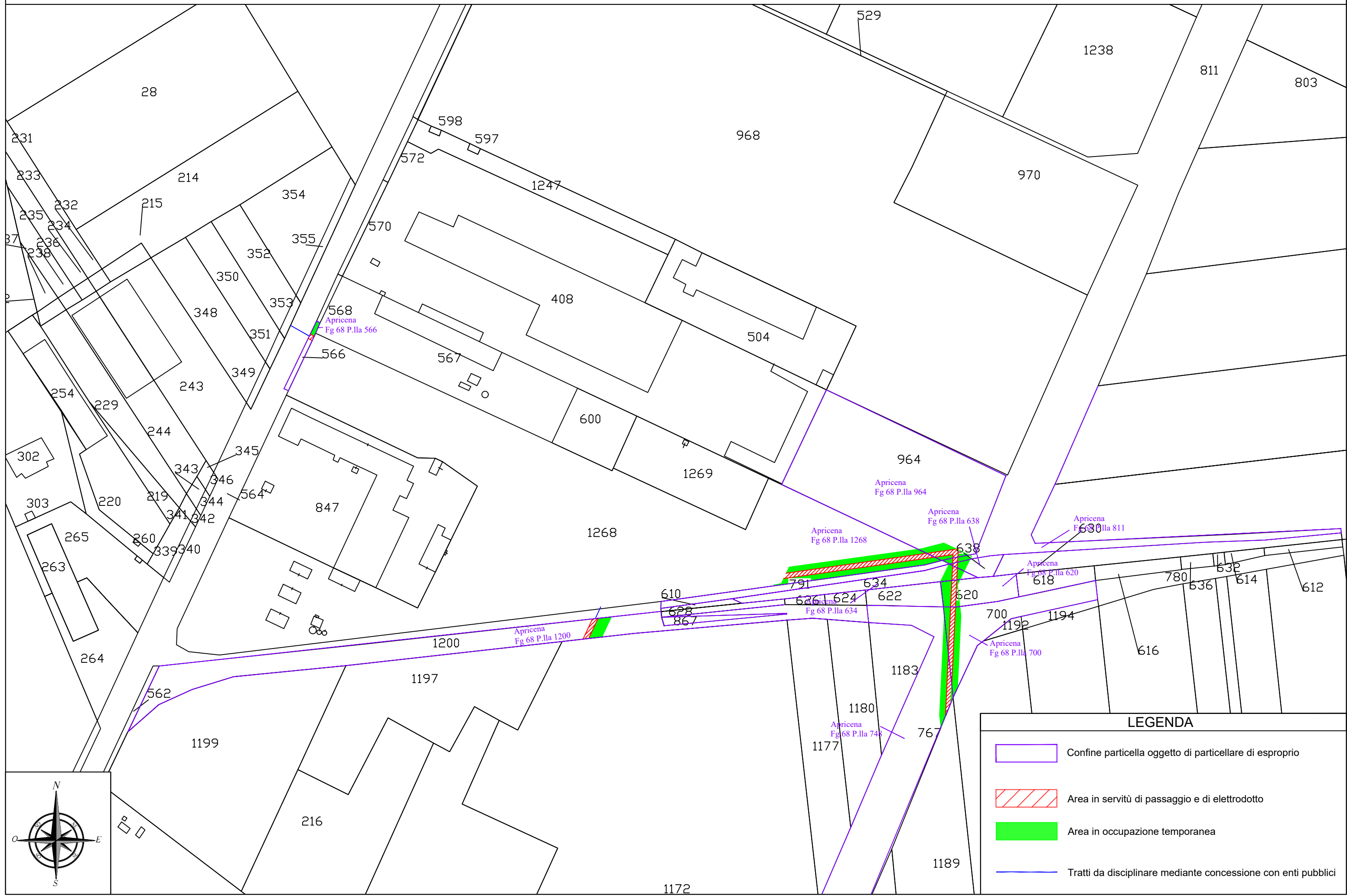
LEGENDA

-  Confine particella oggetto di particellare di esproprio
-  Area in servitù di passaggio e di elettrodotto
-  Area in occupazione temporanea
-  Tratti da disciplinare mediante concessione con enti pubblici





PLANIMETRIA PIANO PARTICELLARE - Riquadro "N" - scala 1:2.000



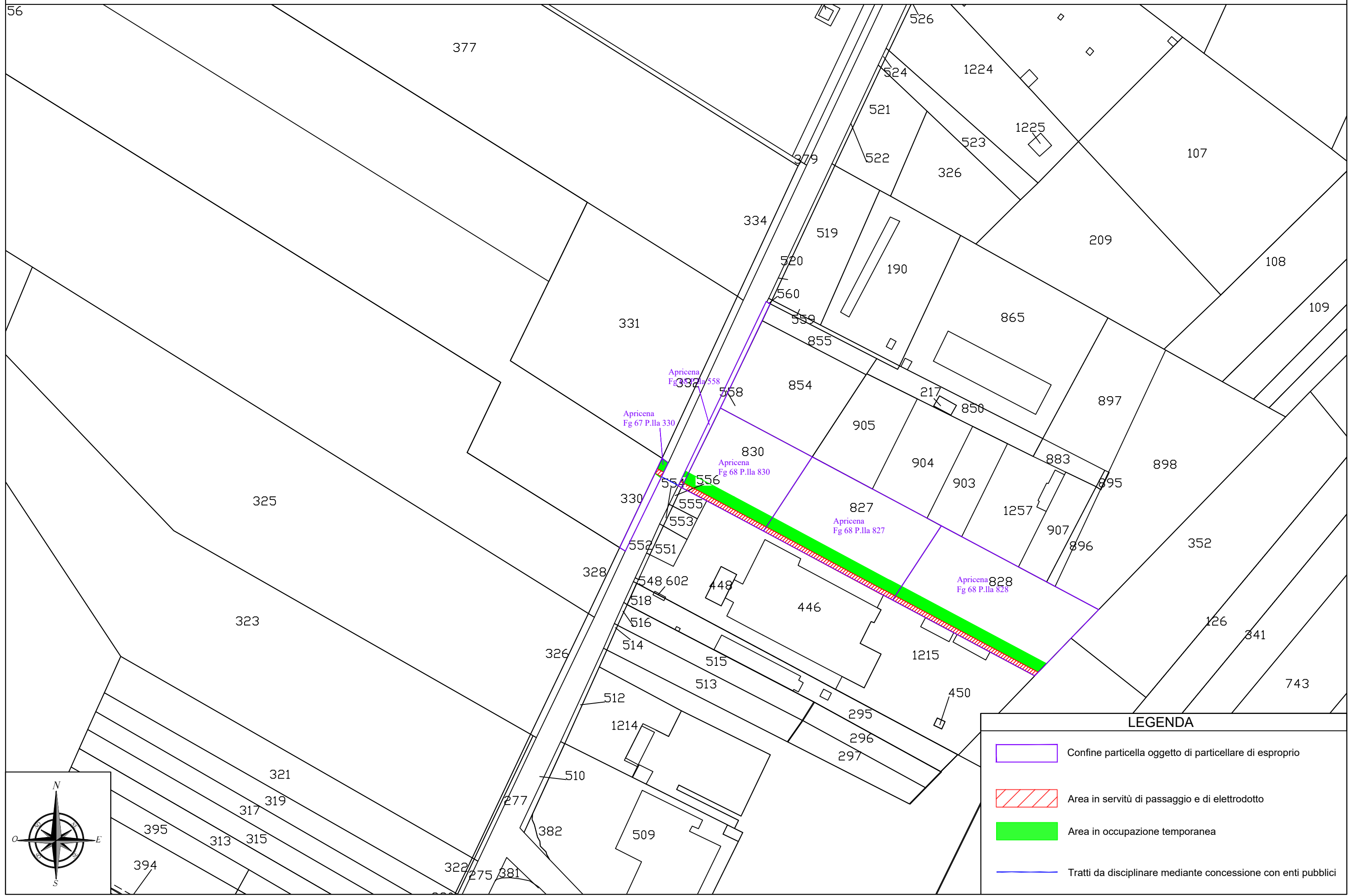
PLANIMETRIA PIANO PARTICELLARE - Riquadro "O" - scala 1:2.000



LEGENDA

-  Confine particella oggetto di particellare di esproprio
-  Area in servitù di passaggio e di elettrodotto
-  Area in occupazione temporanea
-  Tratti da disciplinare mediante concessione con enti pubblici

PLANIMETRIA PIANO PARTICELLARE - Riquadro "P" - scala 1:2.000



56

377

526

1224

107

334

519

209

108

331

520

190

109

560

559

326

1225

Apricena
Fg 67 P.IIa 337

558

854

217

850

Apricena
Fg 67 P.IIa 330

830

Apricena
Fg 68 P.IIa 830

905

897

898

330

554

556

904

903

1257

895

325

328

552

551

827

Apricena
Fg 68 P.IIa 827

907

896

352

323

548

602

449

1215

Apricena
Fg 68 P.IIa 828

126

341

326

518

516

446

450

743

514

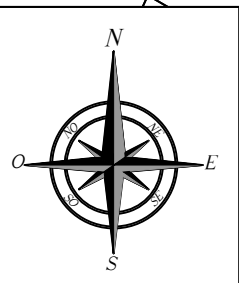
515

513





295

296

297



LEGENDA

-  Confine particella oggetto di particellare di esproprio
-  Area in servitù di passaggio e di elettrodotto
-  Area in occupazione temporanea
-  Tratti da disciplinare mediante concessione con enti pubblici

395

317

319

313

315

394

322

275

381

277

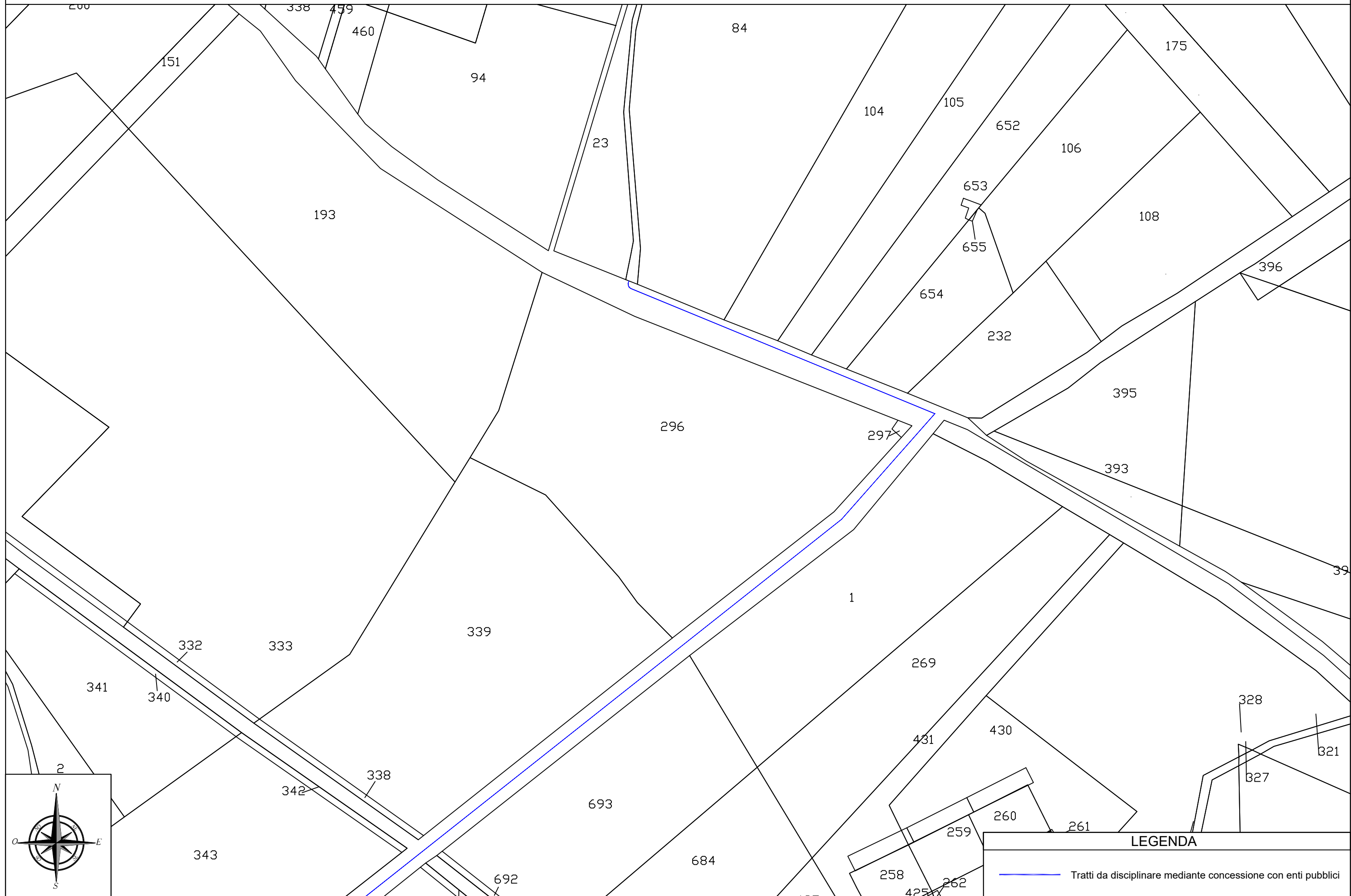
382

509

1214

510

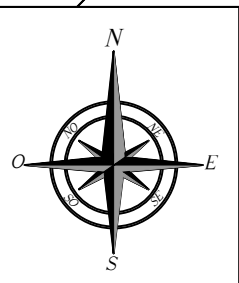
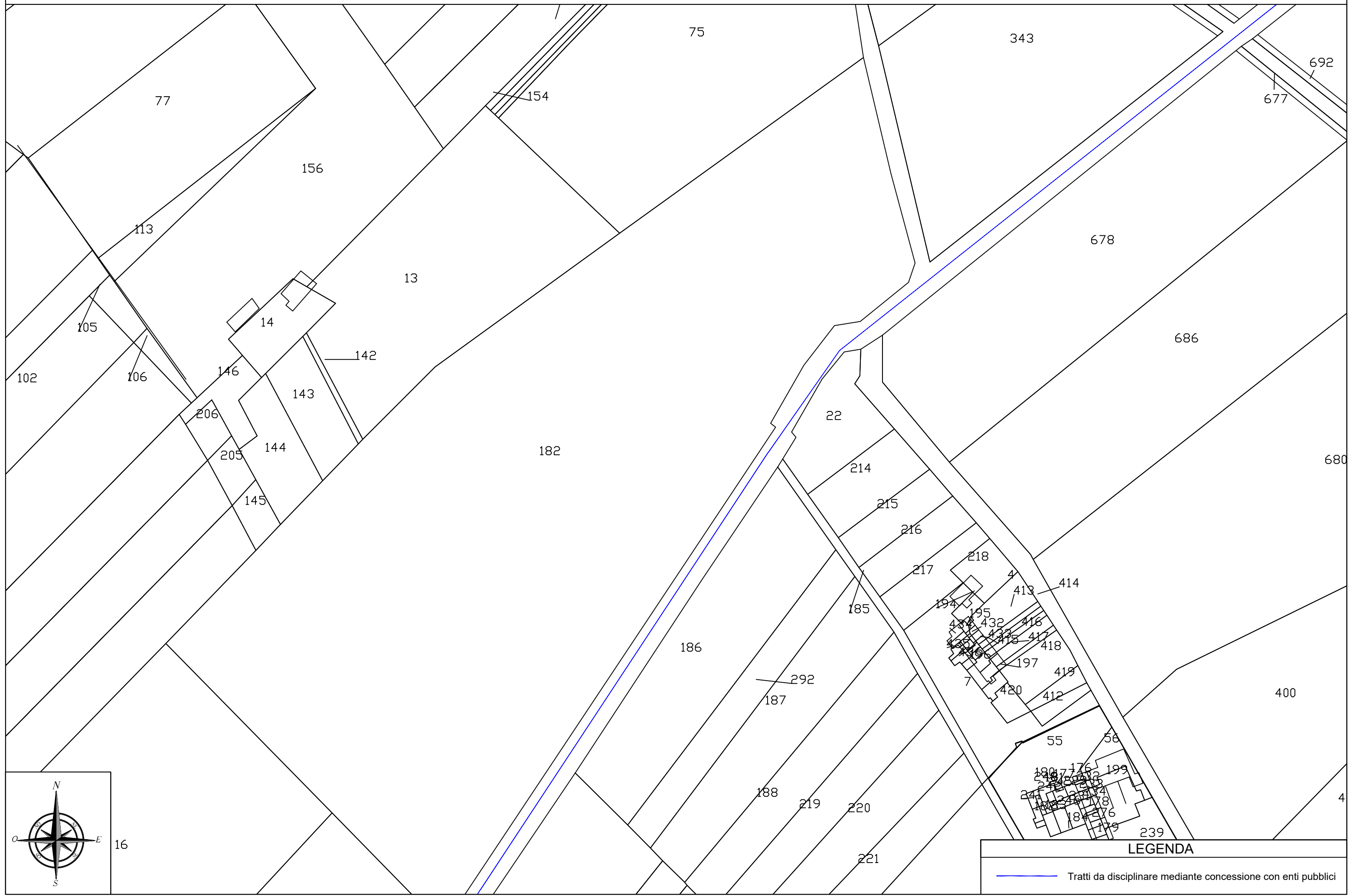
PLANIMETRIA PIANO PARTICELLARE - Riquadro "Q" - scala 1:2.000



LEGENDA

— Tratti da disciplinare mediante concessione con enti pubblici

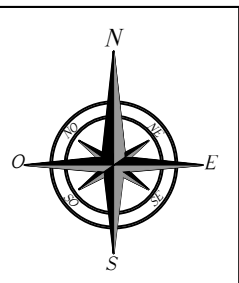
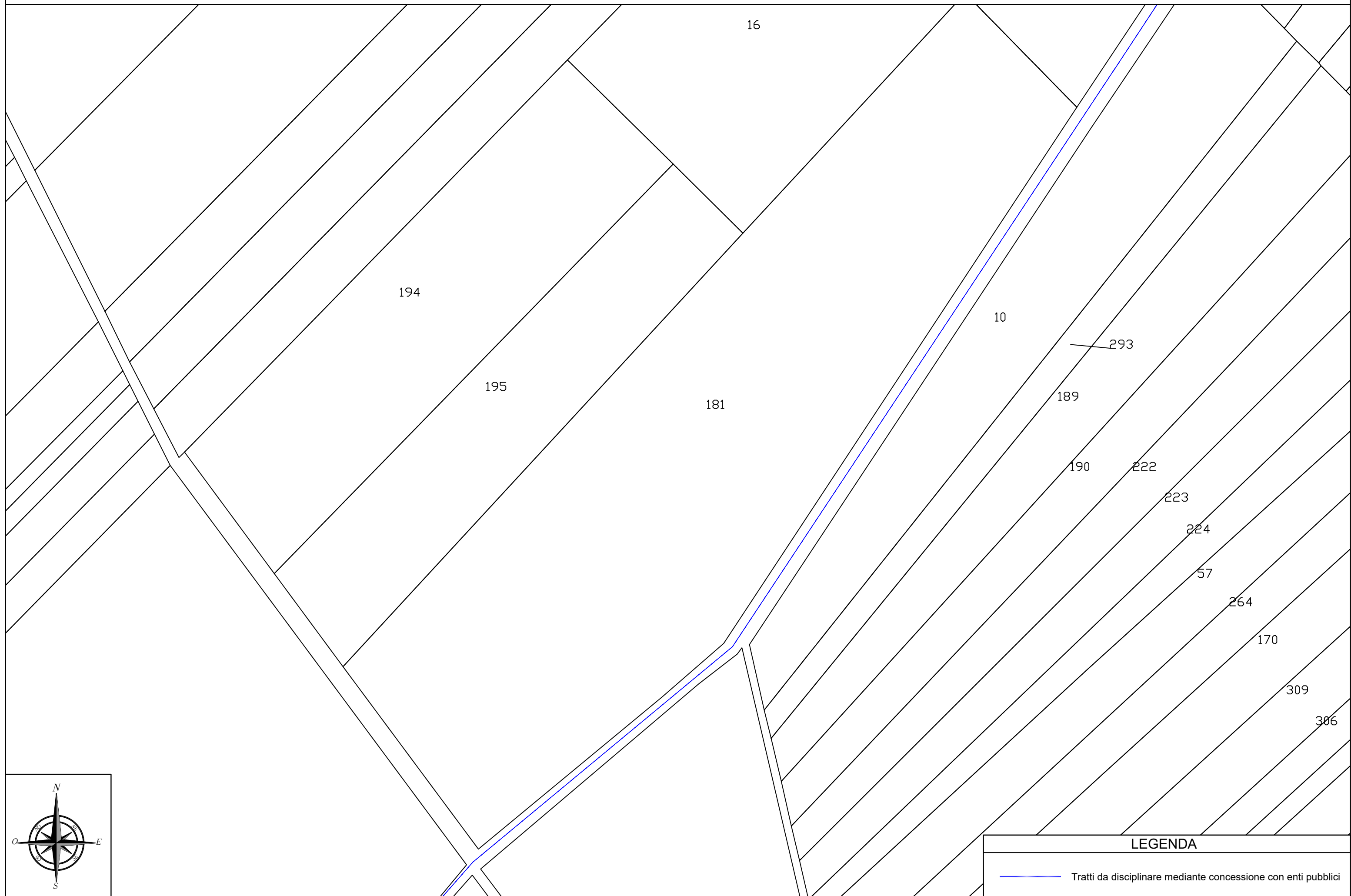
PLANIMETRIA PIANO PARTICELLARE - Riquadro "R" - scala 1:2.000



LEGENDA

— Tratti da disciplinare mediante concessione con enti pubblici

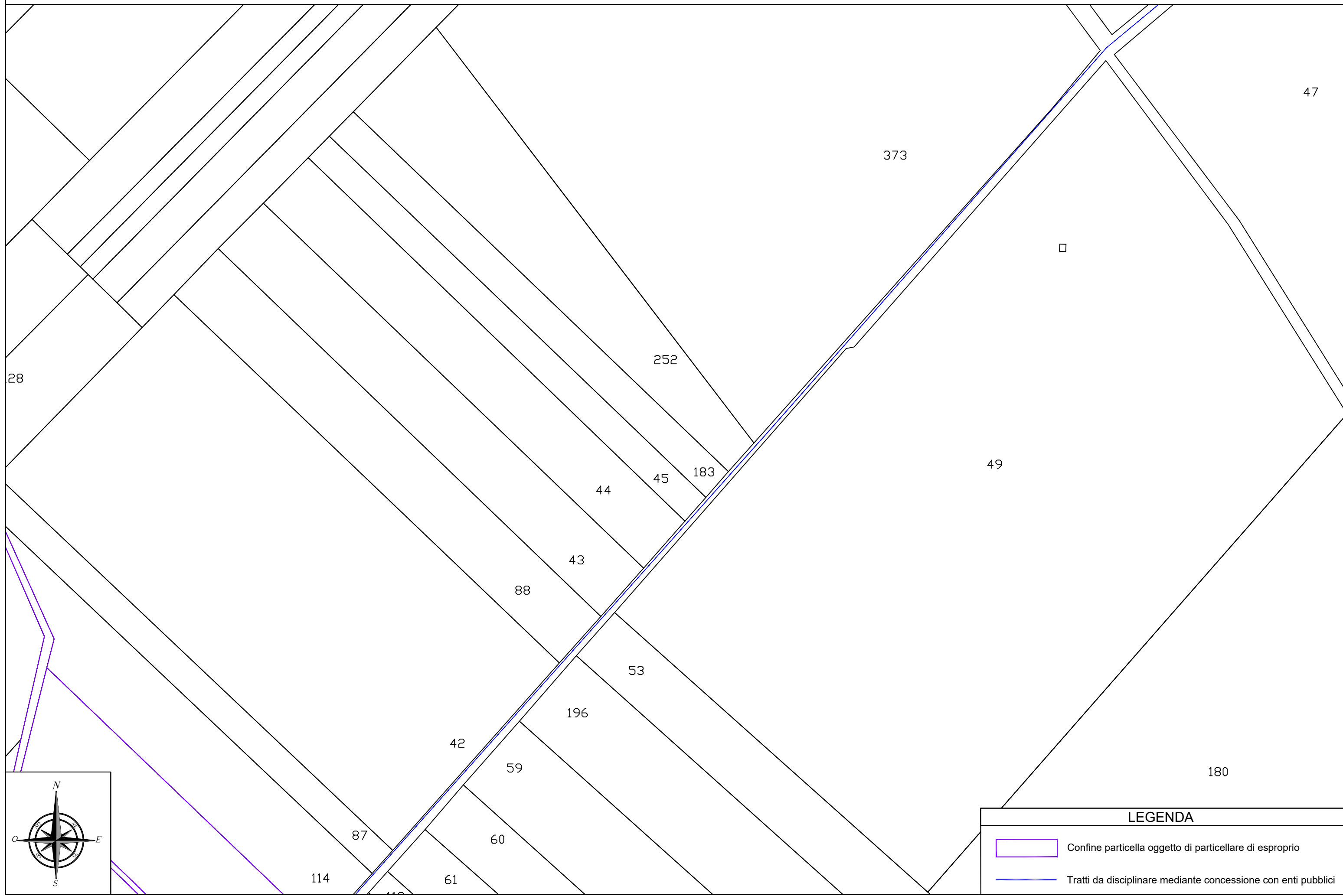
PLANIMETRIA PIANO PARTICELLARE - Riquadro "S" - scala 1:2.000





LEGENDA

— Tratti da disciplinare mediante concessione con enti pubblici

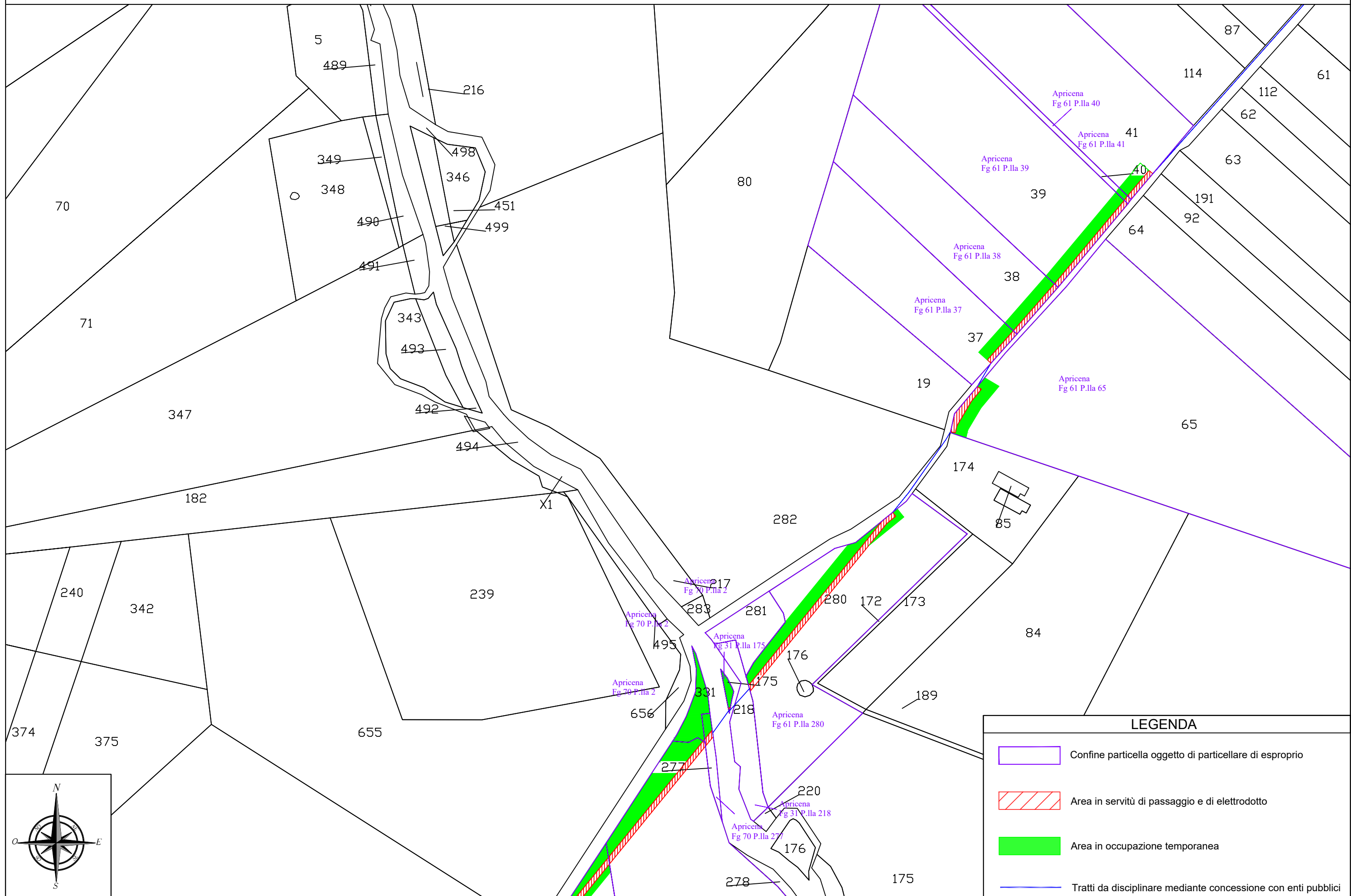
PLANIMETRIA PIANO PARTICELLARE - Riquadro "T" - scala 1:2.000







LEGENDA

-  Confine particella oggetto di particellare di esproprio
-  Tratti da disciplinare mediante concessione con enti pubblici

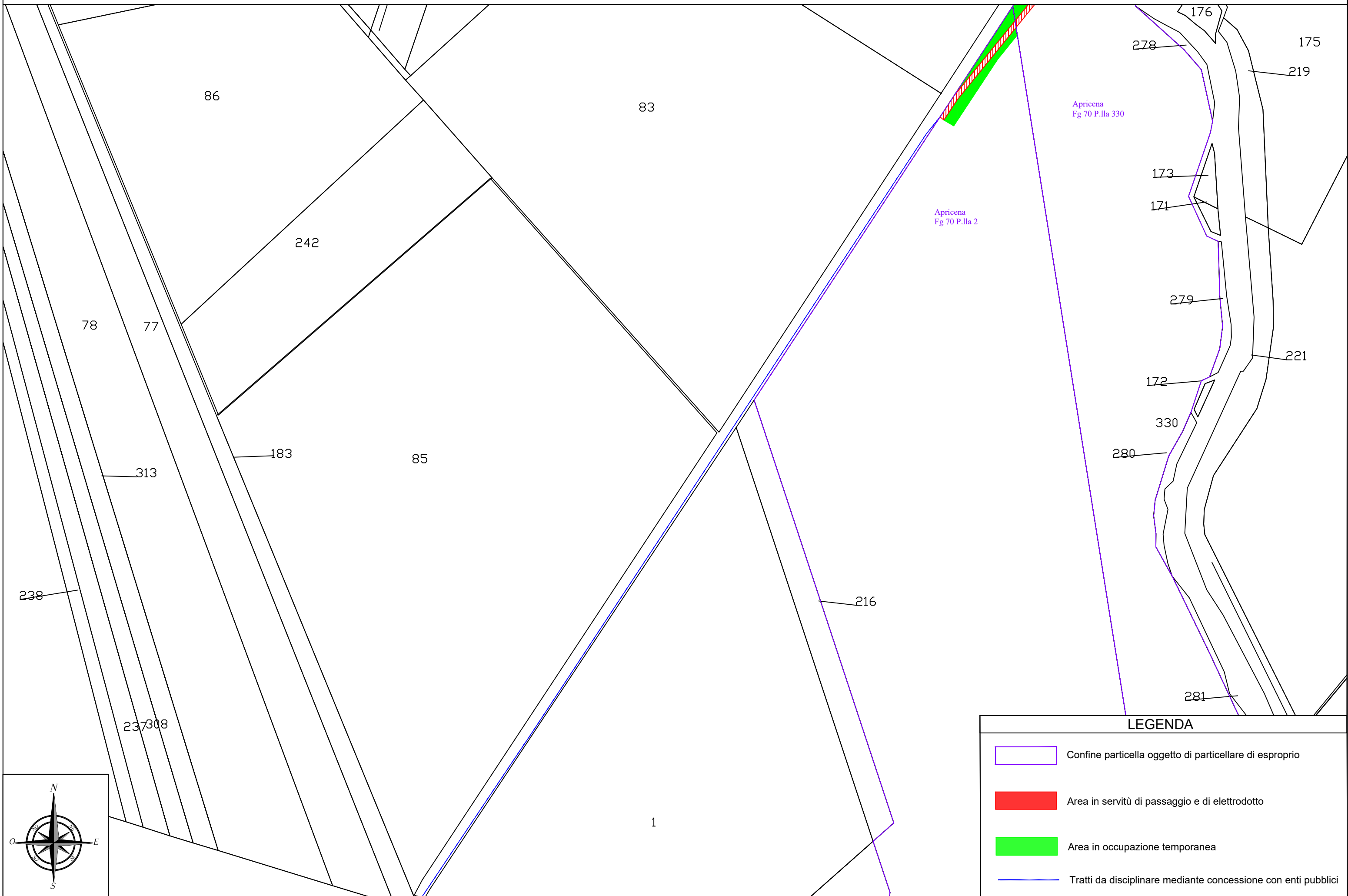
PLANIMETRIA PIANO PARTICELLARE - Riquadro "U" - scala 1:2.000







LEGENDA

-  Confine particella oggetto di particellare di esproprio
-  Area in servitù di passaggio e di elettrodotto
-  Area in occupazione temporanea
-  Tratti da disciplinare mediante concessione con enti pubblici

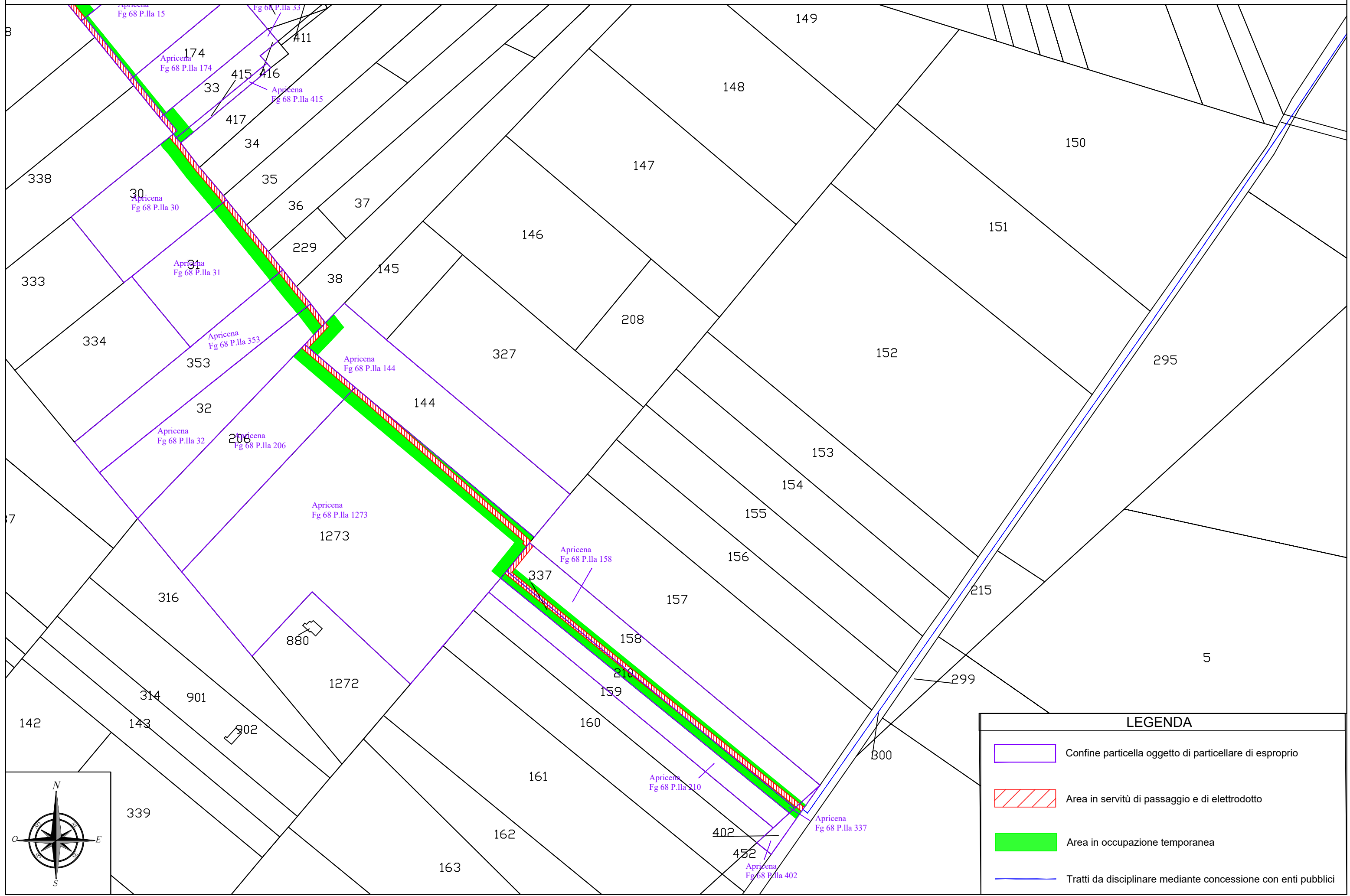
PLANIMETRIA PIANO PARTICELLARE - Riquadro "V" - scala 1:2.000







LEGENDA

-  Confine particella oggetto di particellare di esproprio
-  Area in servitù di passaggio e di elettrodotto
-  Area in occupazione temporanea
-  Tratti da disciplinare mediante concessione con enti pubblici

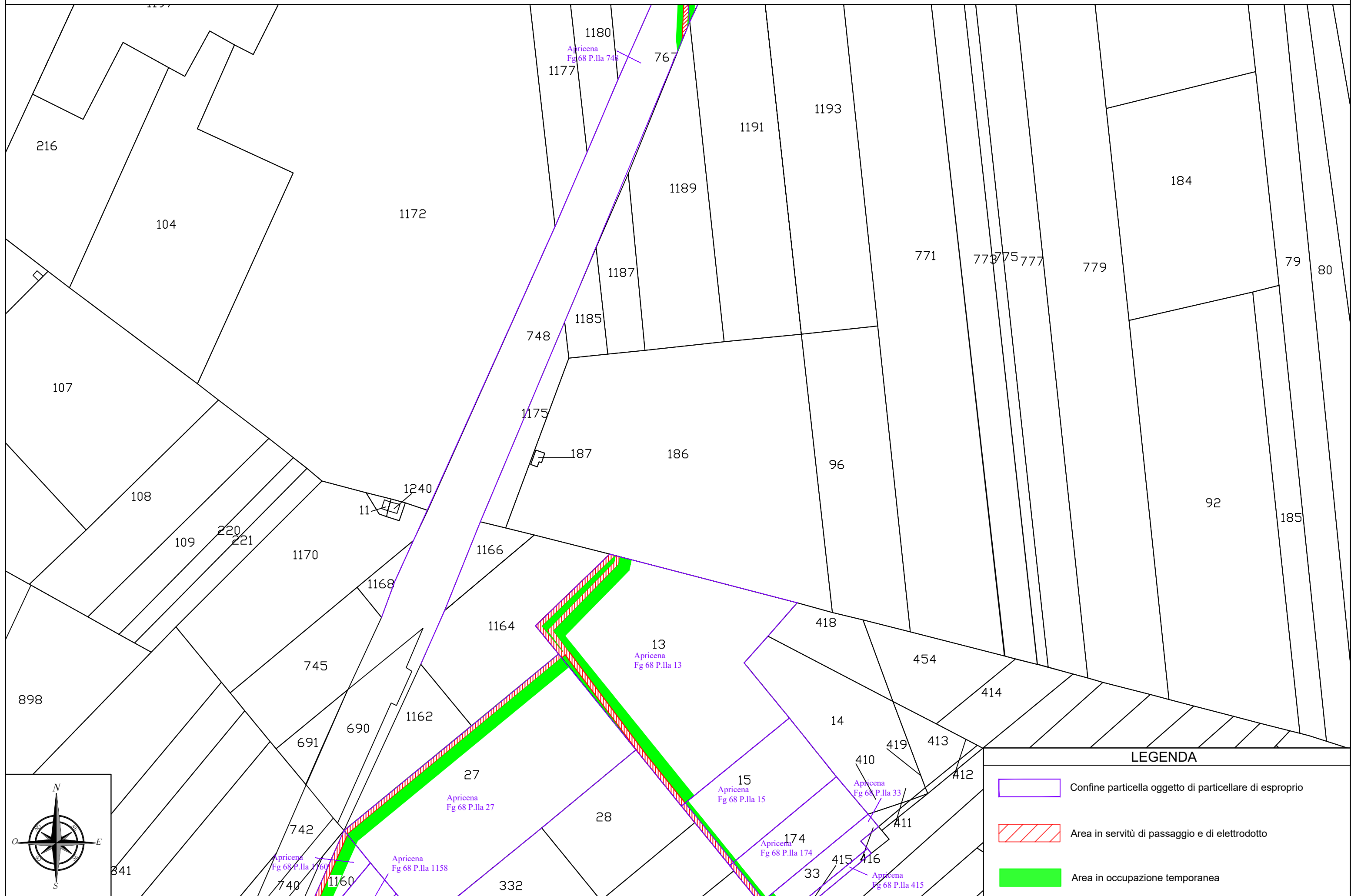
PLANIMETRIA PIANO PARTICELLARE - Riquadro "W" - scala 1:2.000



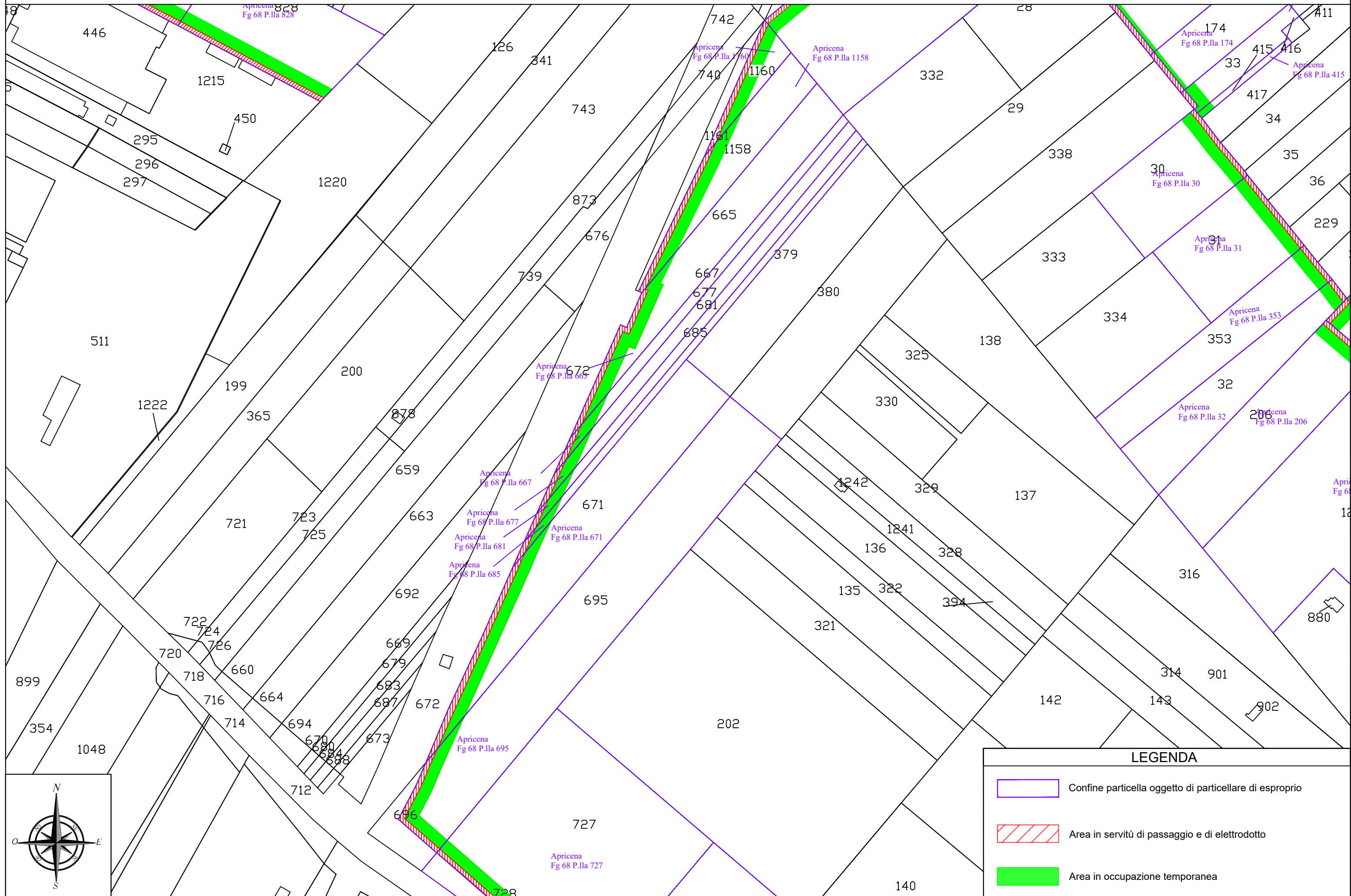
LEGENDA

-  Confine particella oggetto di particellare di esproprio
-  Area in servitù di passaggio e di elettrodotto
-  Area in occupazione temporanea
-  Tratti da disciplinare mediante concessione con enti pubblici




PLANIMETRIA PIANO PARTICELLARE - Riquadro "X" - scala 1:2.000



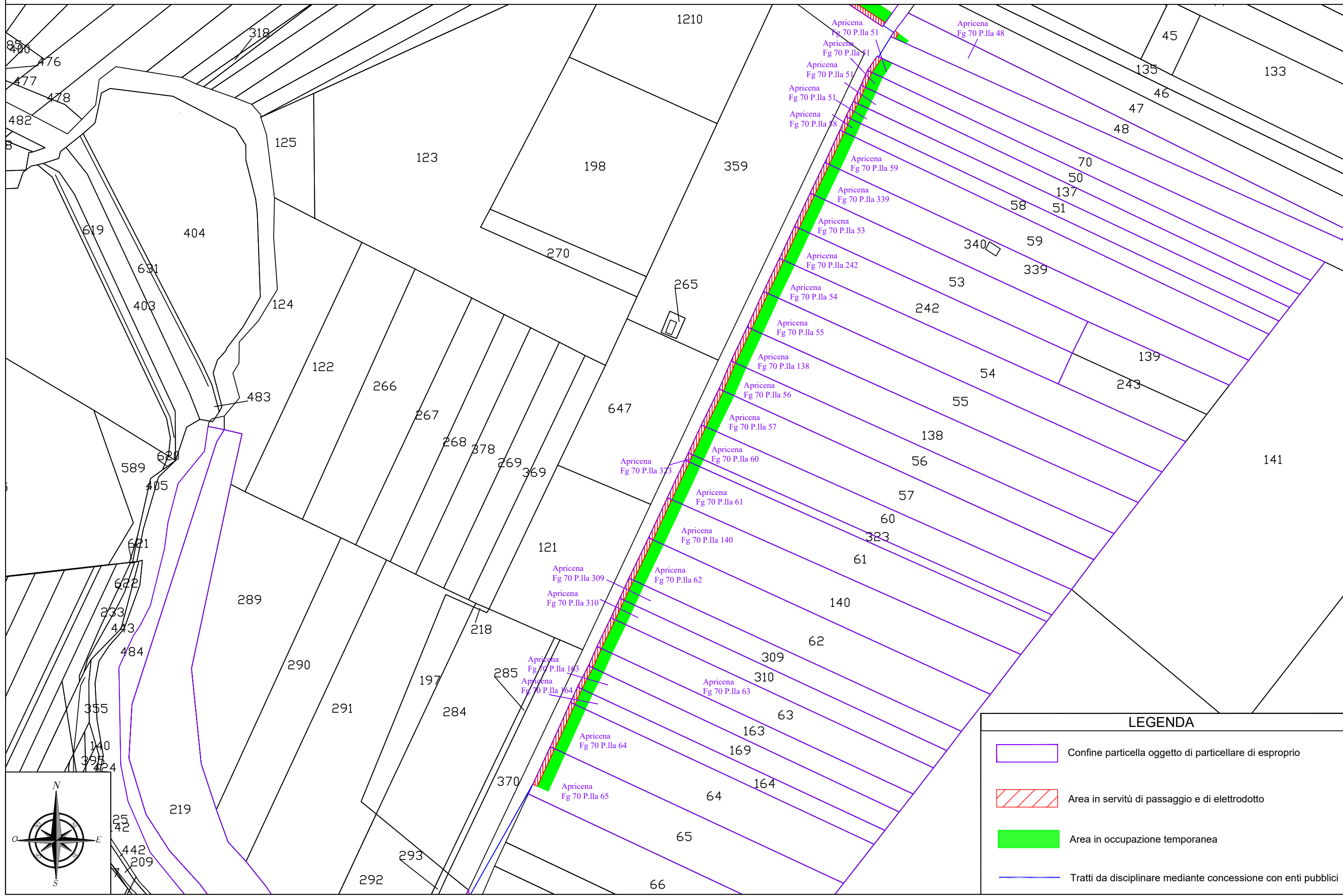
PLANIMETRIA PIANO PARTICELLARE - Riquadro "Y" - scala 1:2.000







LEGENDA

-  Confine particella oggetto di particellare di esproprio
-  Area in servitù di passaggio e di elettodotto
-  Area in occupazione temporanea

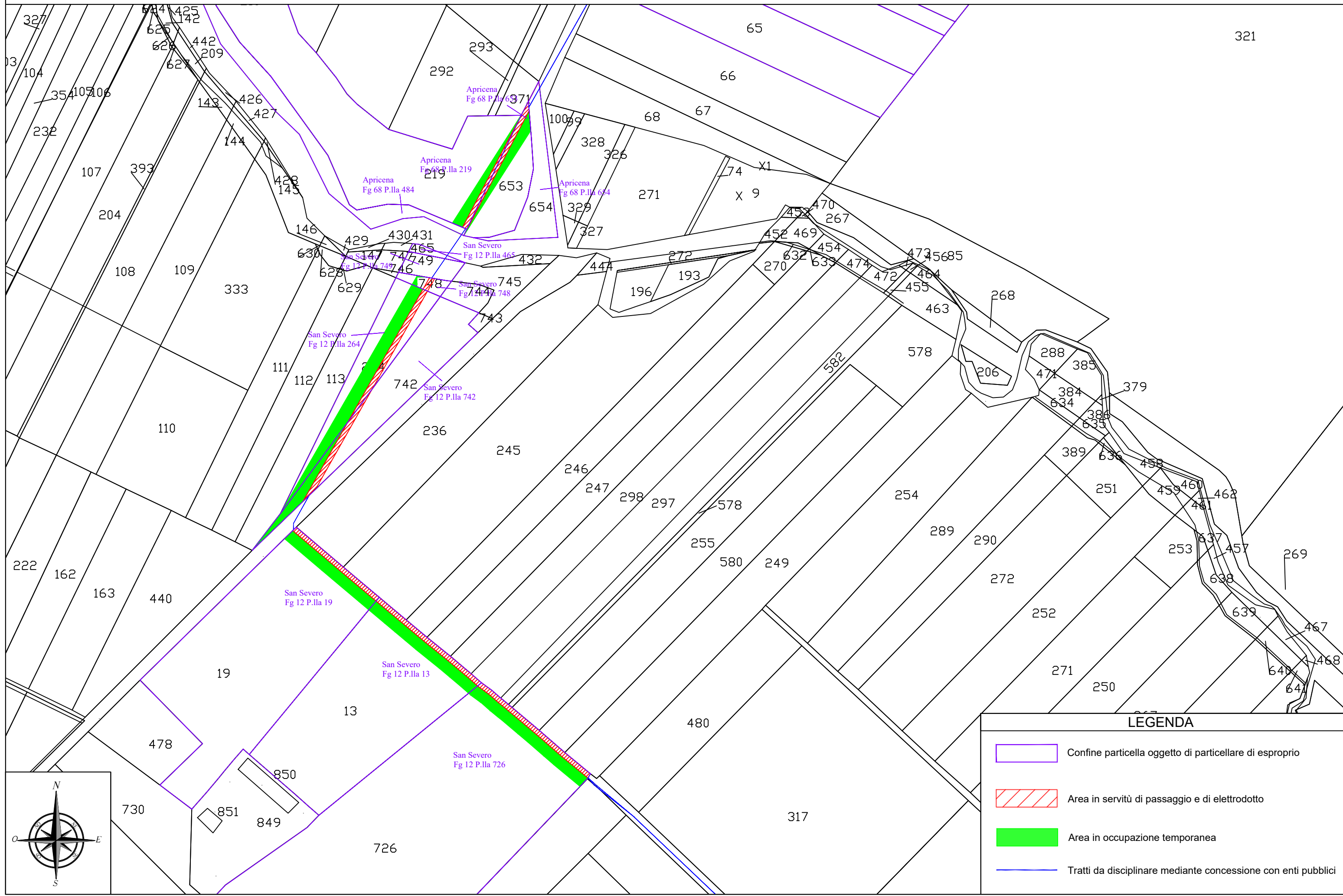
PLANIMETRIA PIANO PARTICELLARE - Riquadro "AA" - scala 1:2.000







LEGENDA

-  Confine particella oggetto di particellare di esproprio
-  Area in servitù di passaggio e di elettrodotto
-  Area in occupazione temporanea
-  Tratti da disciplinare mediante concessione con enti pubblici

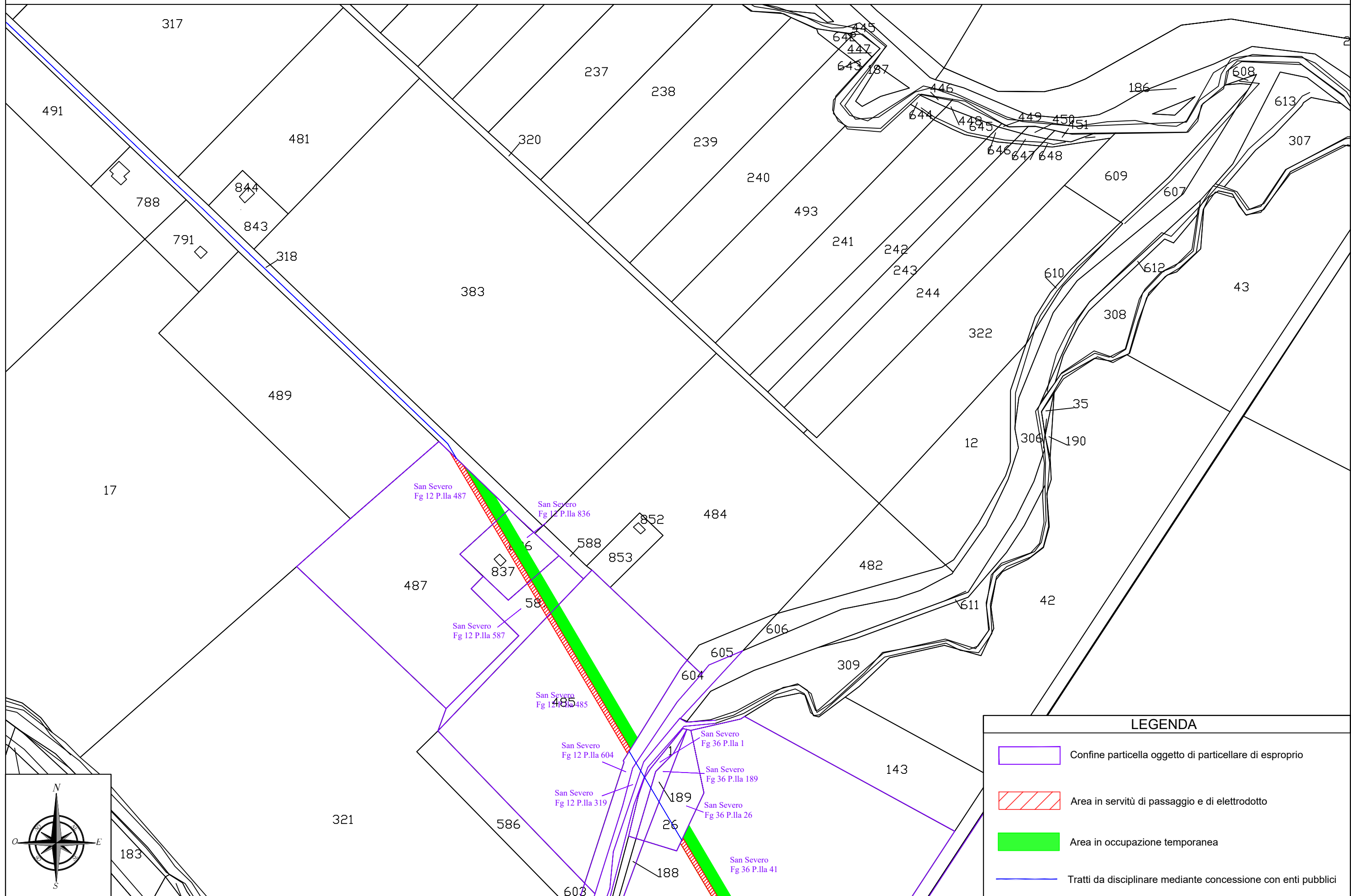
PLANIMETRIA PIANO PARTICELLARE - Riquadro "AB" - scala 1:2.000







LEGENDA

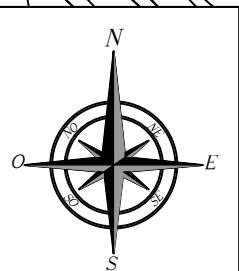
-  Confine particella oggetto di particellare di esproprio
-  Area in servitù di passaggio e di elettrodotto
-  Area in occupazione temporanea
-  Tratti da disciplinare mediante concessione con enti pubblici

PLANIMETRIA PIANO PARTICELLARE - Riquadro "AC" - scala 1:2.000

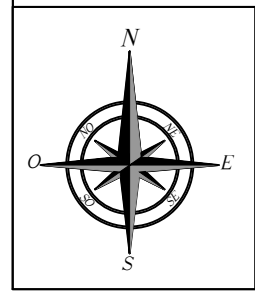
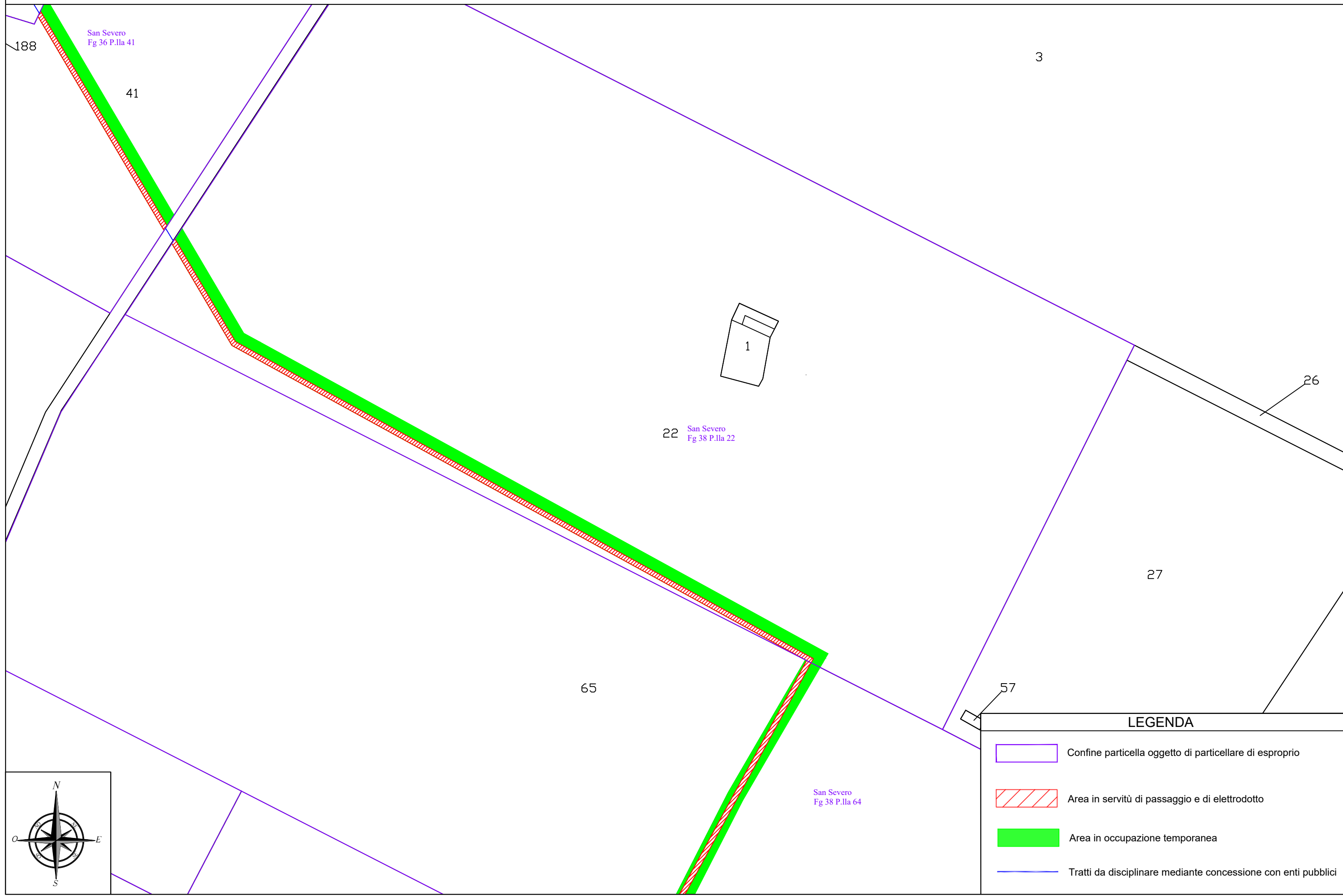






LEGENDA

-  Confine particella oggetto di particellare di esproprio
-  Area in servitù di passaggio e di elettrodotto
-  Area in occupazione temporanea
-  Tratti da disciplinare mediante concessione con enti pubblici

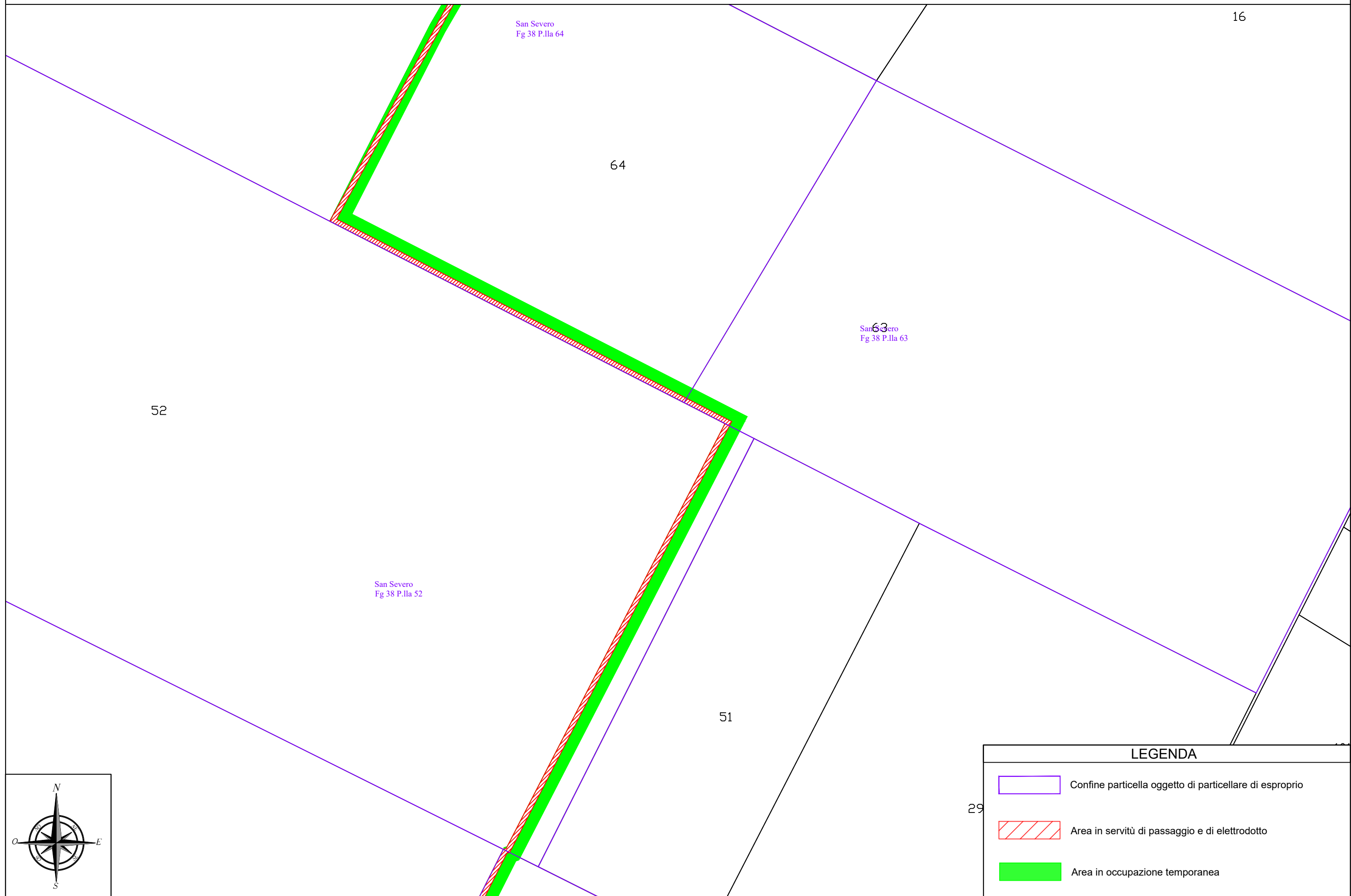


PLANIMETRIA PIANO PARTICELLARE - Riquadro "AD" - scala 1:2.000

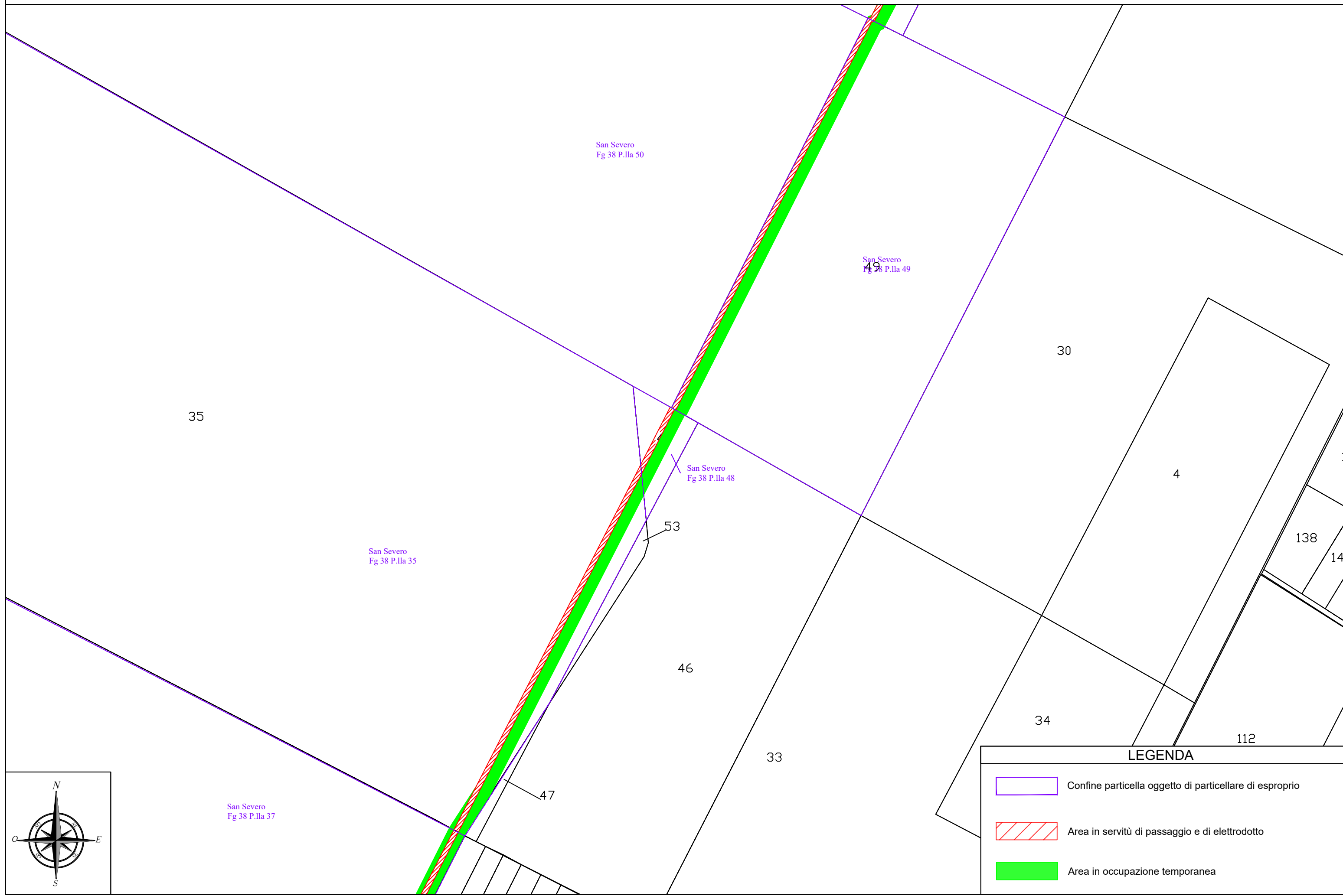


LEGENDA	
	Confine particella oggetto di particellare di esproprio
	Area in servitù di passaggio e di elettrodotto
	Area in occupazione temporanea
	Tratti da disciplinare mediante concessione con enti pubblici




PLANIMETRIA PIANO PARTICELLARE - Riquadro "AE" - scala 1:2.000

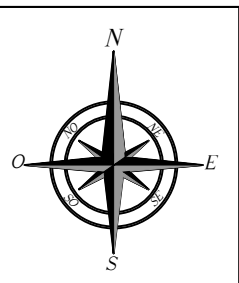


PLANIMETRIA PIANO PARTICELLARE - Riquadro "AE" - scala 1:2.000



LEGENDA

-  Confine particella oggetto di particellare di esproprio
-  Area in servitù di passaggio e di elettrodotto
-  Area in occupazione temporanea



PLANIMETRIA PIANO PARTICELLARE - Riquadro "AG" - scala 1:2.000

Fg 38 P.Ila 37

7

San Severo
Fg 38 P.Ila 37

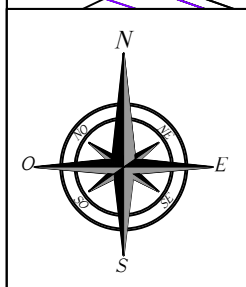
San Severo
Fg 39 P.Ila 293

San Severo
Fg 39 P.Ila 1747



San Severo
Fg 39 P.Ila 311

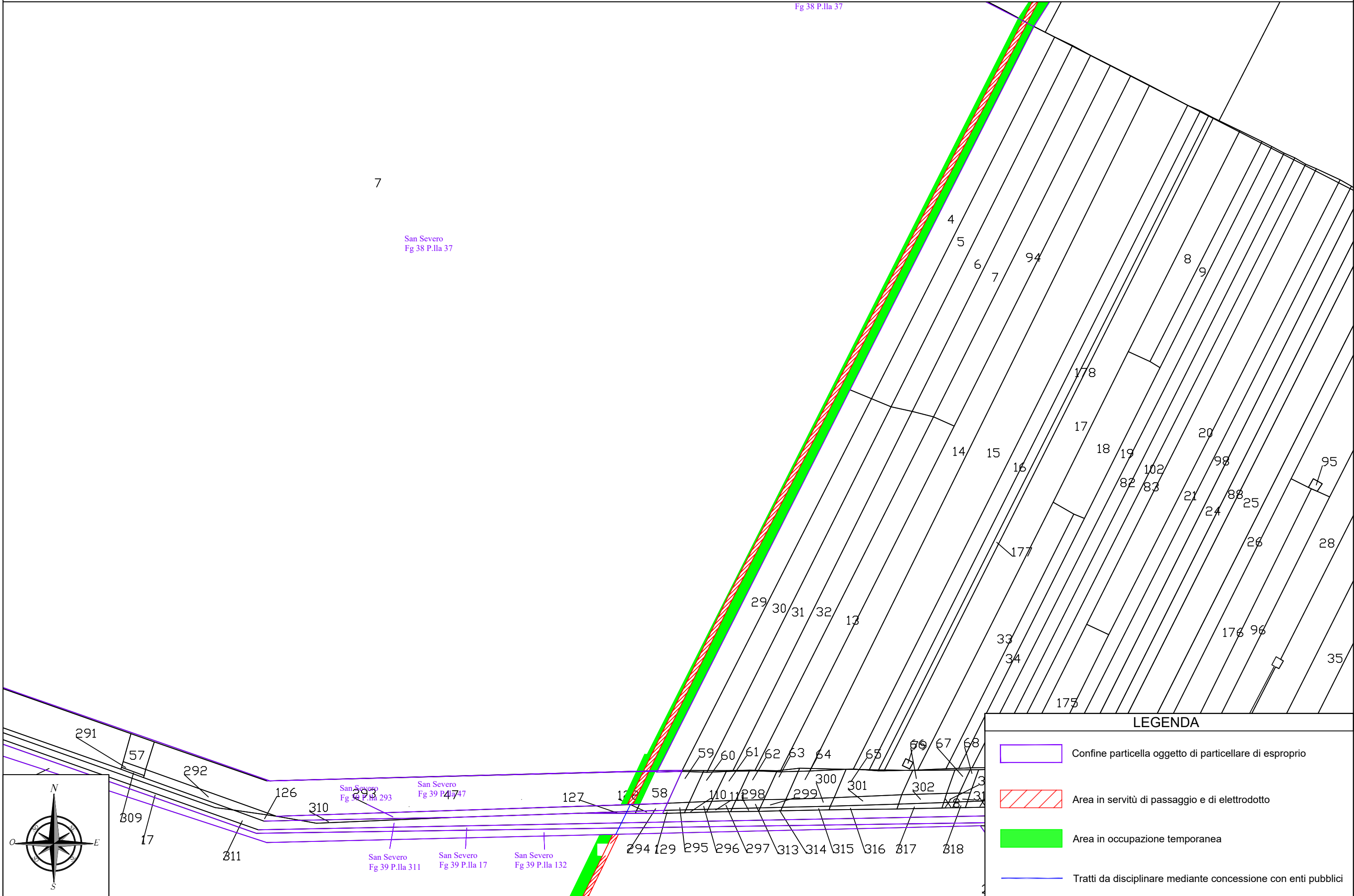
San Severo
Fg 39 P.Ila 17

San Severo
Fg 39 P.Ila 132

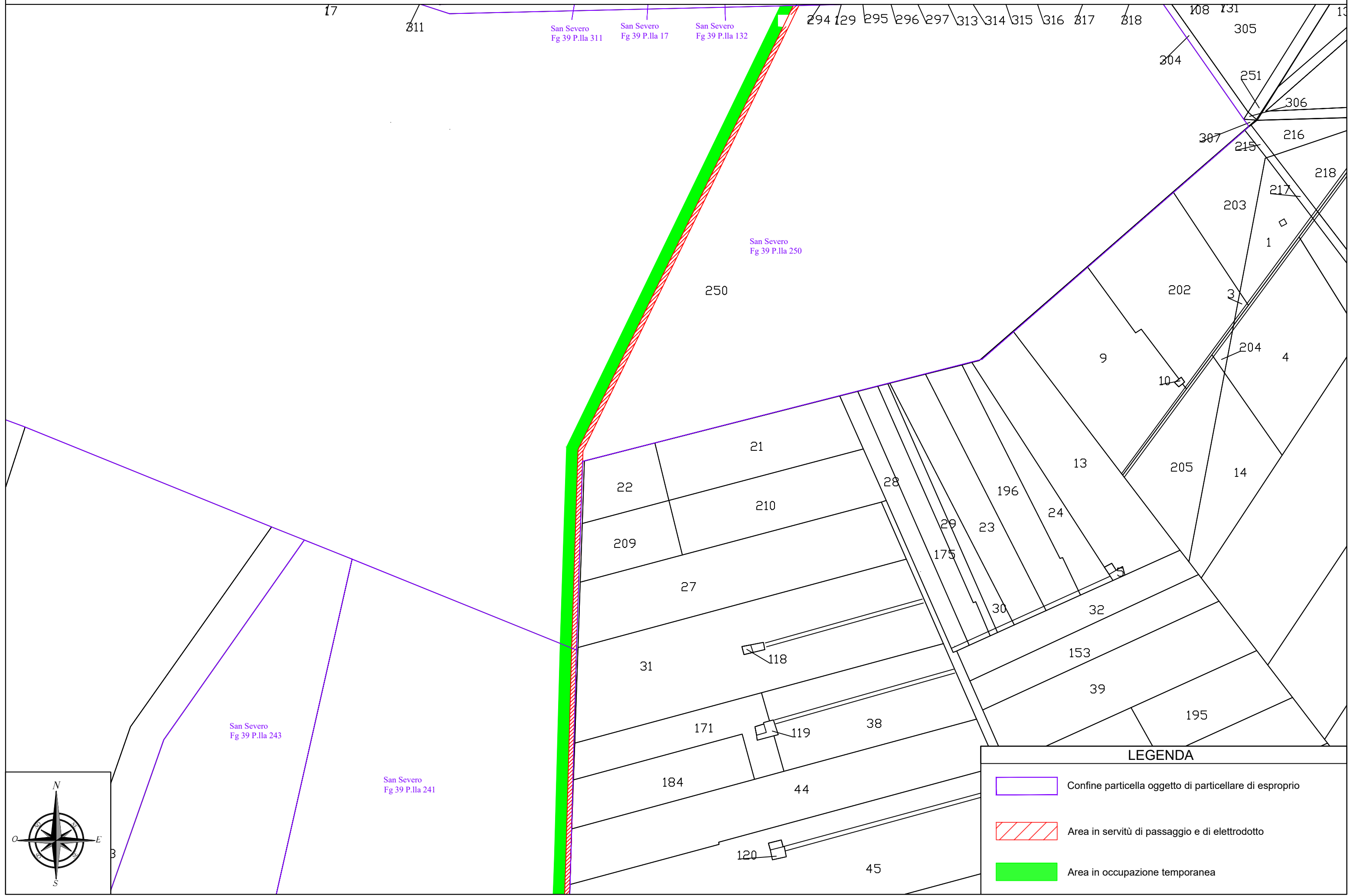


LEGENDA




-  Confine particella oggetto di particellare di esproprio
-  Area in servitù di passaggio e di elettrodotto
-  Area in occupazione temporanea
-  Tratti da disciplinare mediante concessione con enti pubblici

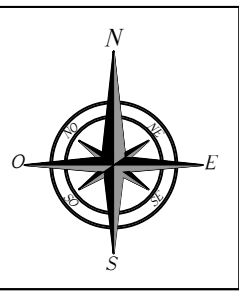


PLANIMETRIA PIANO PARTICELLARE - Riquadro "AH" - scala 1:2.000

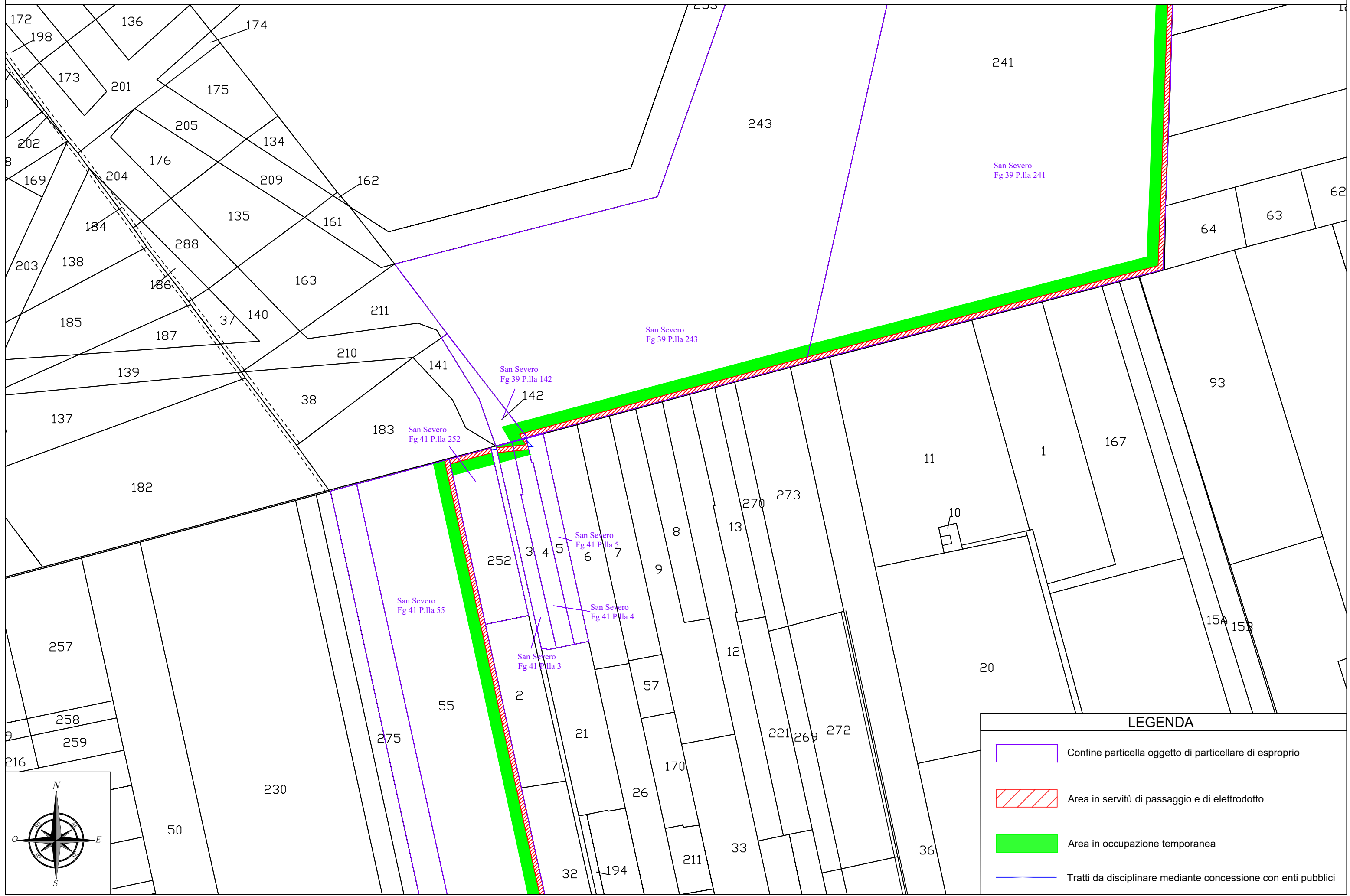


LEGENDA





-  Confine particella oggetto di particellare di esproprio
-  Area in servitù di passaggio e di elettrodotto
-  Area in occupazione temporanea



PLANIMETRIA PIANO PARTICELLARE - Riquadro "AI" - scala 1:2.000







LEGENDA

-  Confine particella oggetto di particellare di esproprio
-  Area in servitù di passaggio e di elettrodotto
-  Area in occupazione temporanea
-  Tratti da disciplinare mediante concessione con enti pubblici

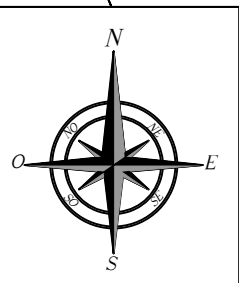
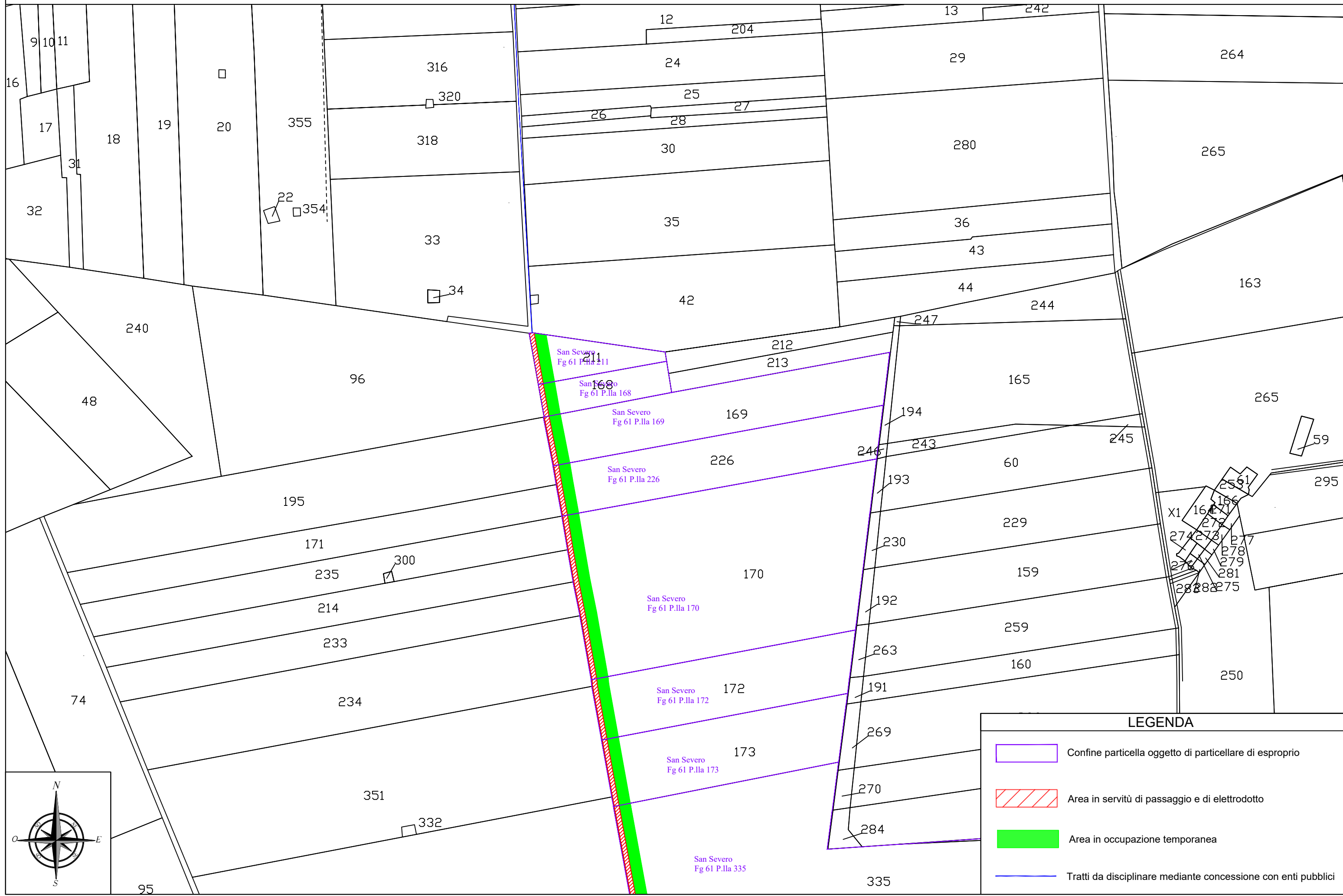
PLANIMETRIA PIANO PARTICELLARE - Riquadro "AJ" - scala 1:2.000







LEGENDA

-  Confine particella oggetto di particellare di esproprio
-  Area in servitù di passaggio e di elettrodotto
-  Area in occupazione temporanea
-  Tratti da disciplinare mediante concessione con enti pubblici

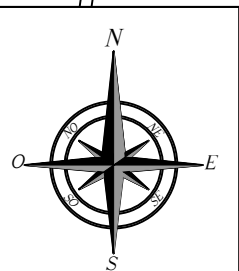
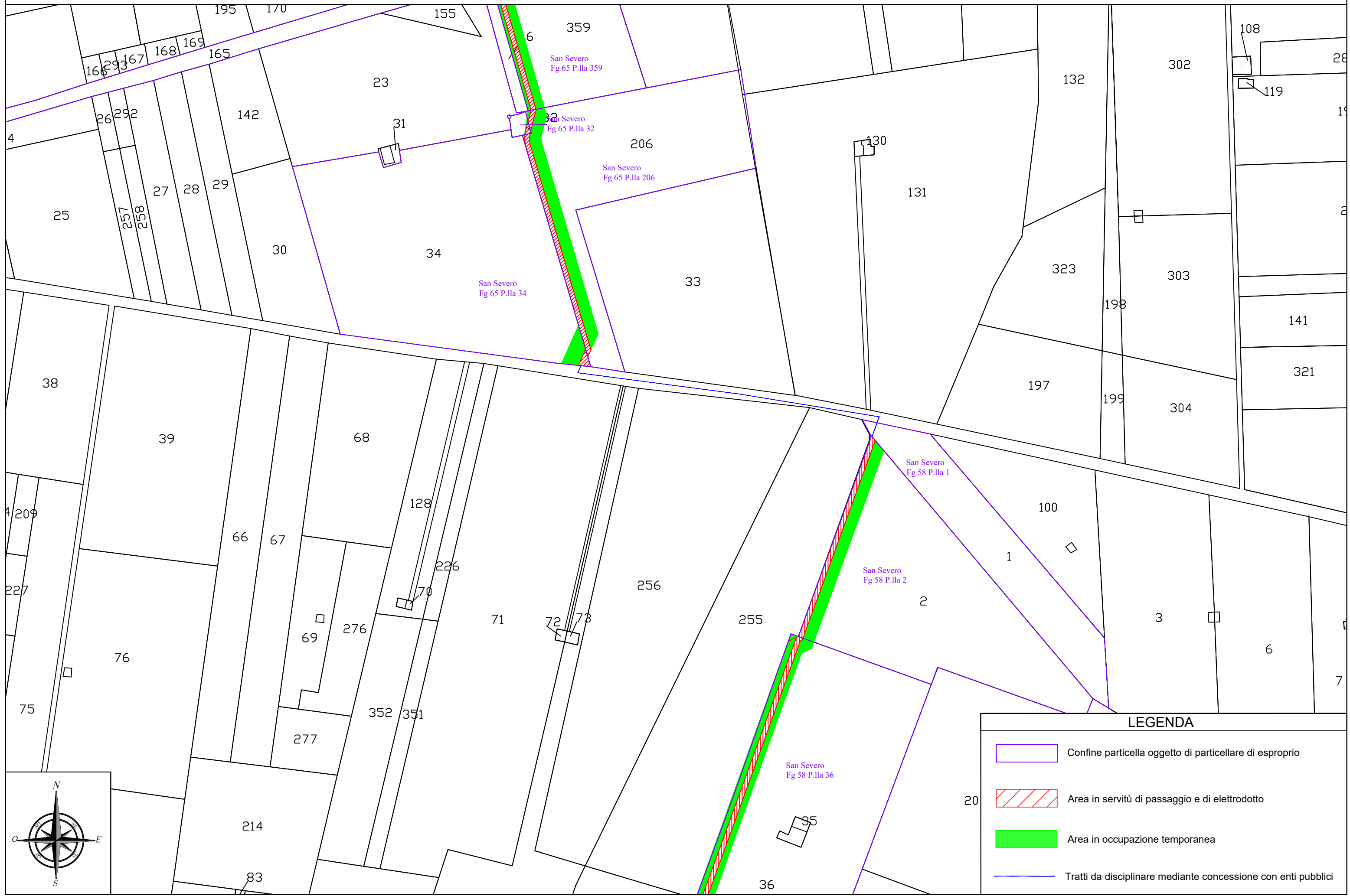
PLANIMETRIA PIANO PARTICELLARE - Riquadro "AK" - scala 1:2.000







LEGENDA

-  Confine particella oggetto di particellare di esproprio
-  Area in servitù di passaggio e di elettrodotto
-  Area in occupazione temporanea
-  Tratti da disciplinare mediante concessione con enti pubblici

PLANIMETRIA PIANO PARTICELLARE - Riquadro "AM" - scala 1:2.000







LEGENDA	
	Confine particella oggetto di particellare di esproprio
	Area in servitù di passaggio e di elettrodotto
	Area in occupazione temporanea
	Tratti da disciplinare mediante concessione con enti pubblici

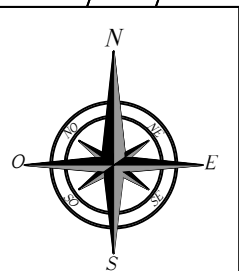
PLANIMETRIA PIANO PARTICELLARE - Riquadro "AN" - scala 1:2.000



LEGENDA

-  Confine particella oggetto di particellare di esproprio
-  Area in servitù di passaggio e di elettrodotto
-  Area in occupazione temporanea
-  Tratti da disciplinare mediante concessione con enti pubblici

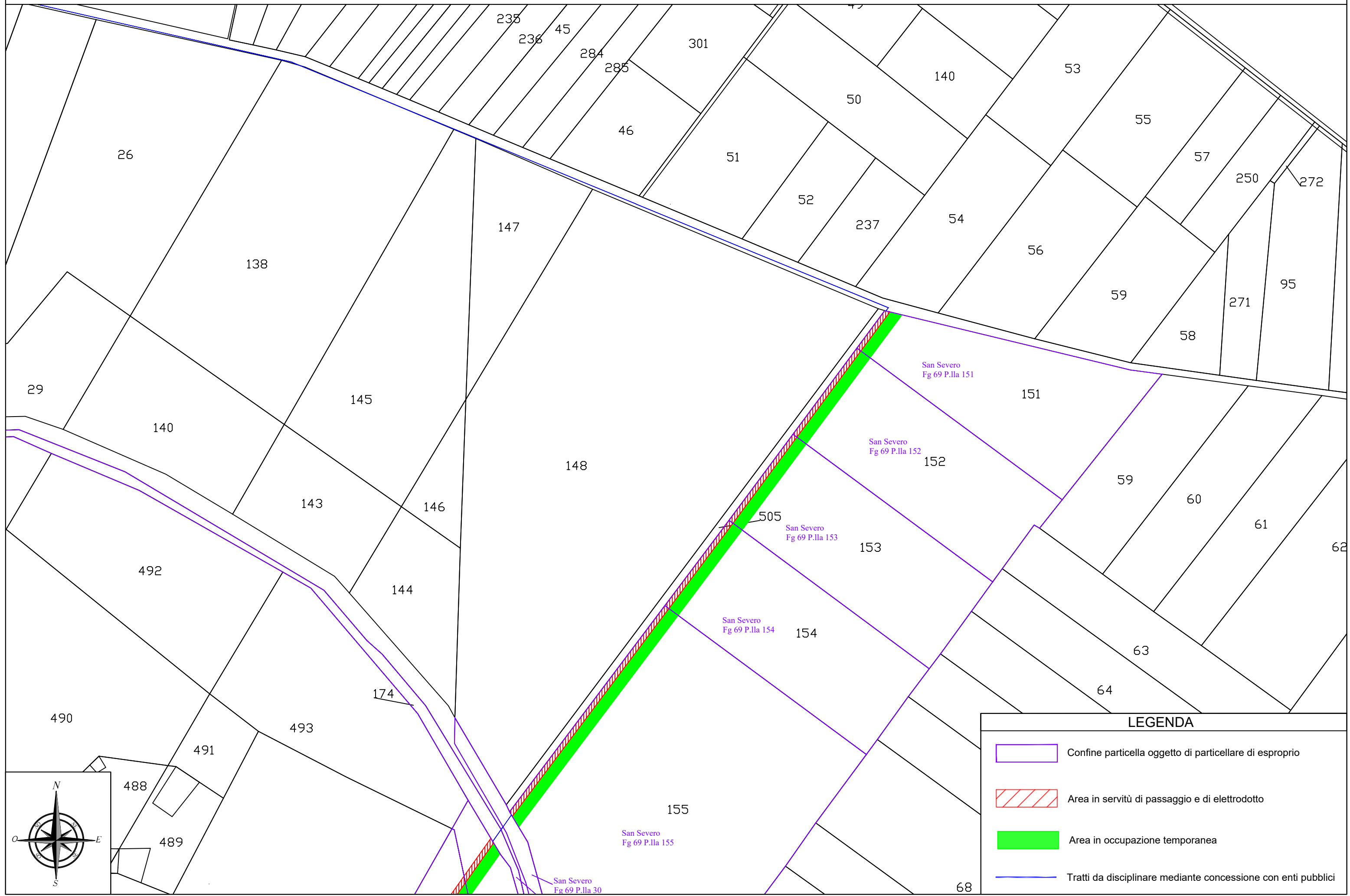
PLANIMETRIA PIANO PARTICELLARE - Riquadro "AO" - scala 1:2.000







LEGENDA

— Tratti da disciplinare mediante concessione con enti pubblici

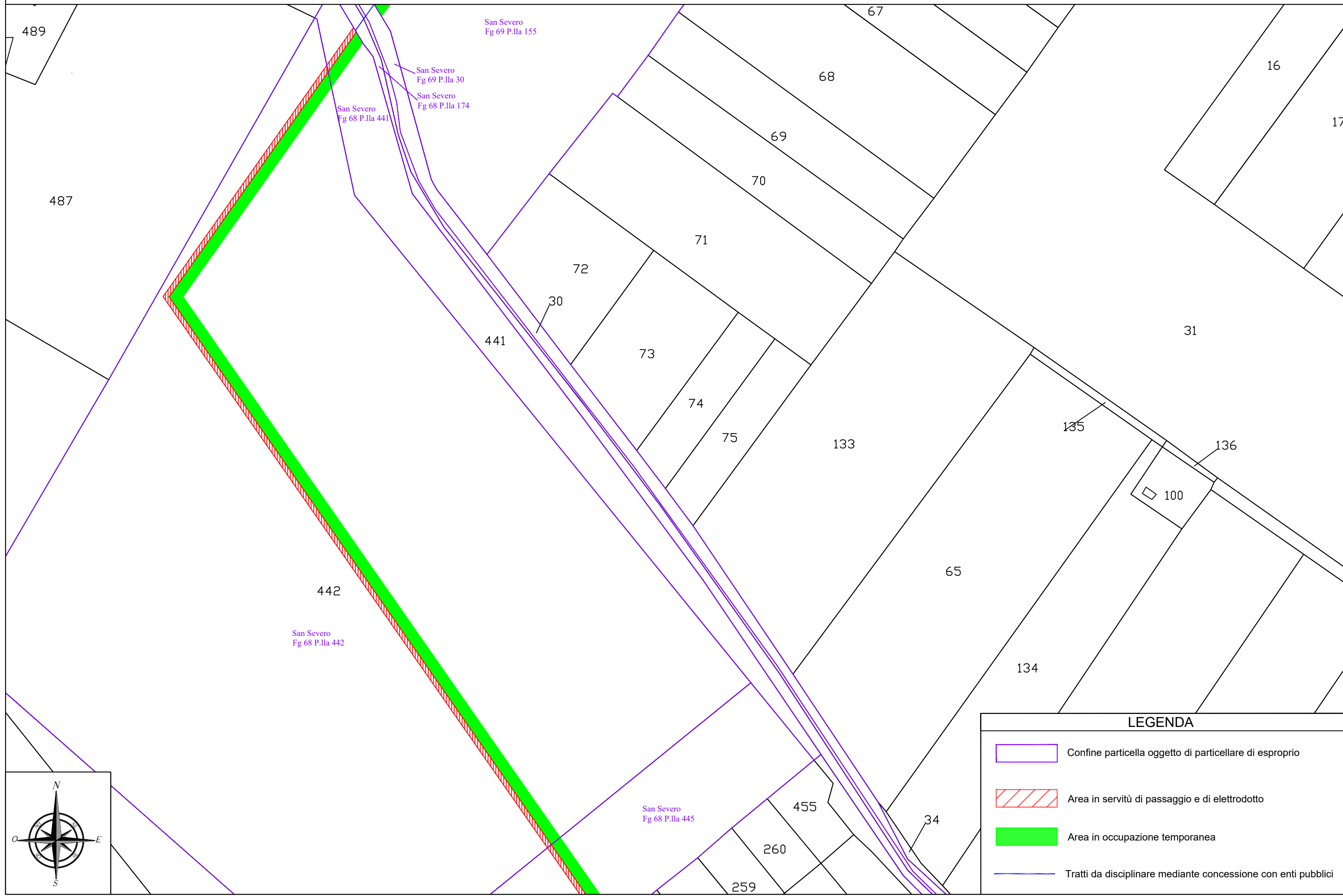
PLANIMETRIA PIANO PARTICELLARE - Riquadro "AP" - scala 1:2.000



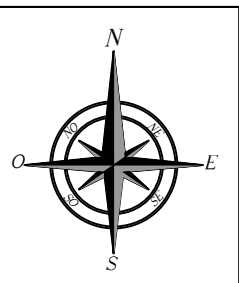
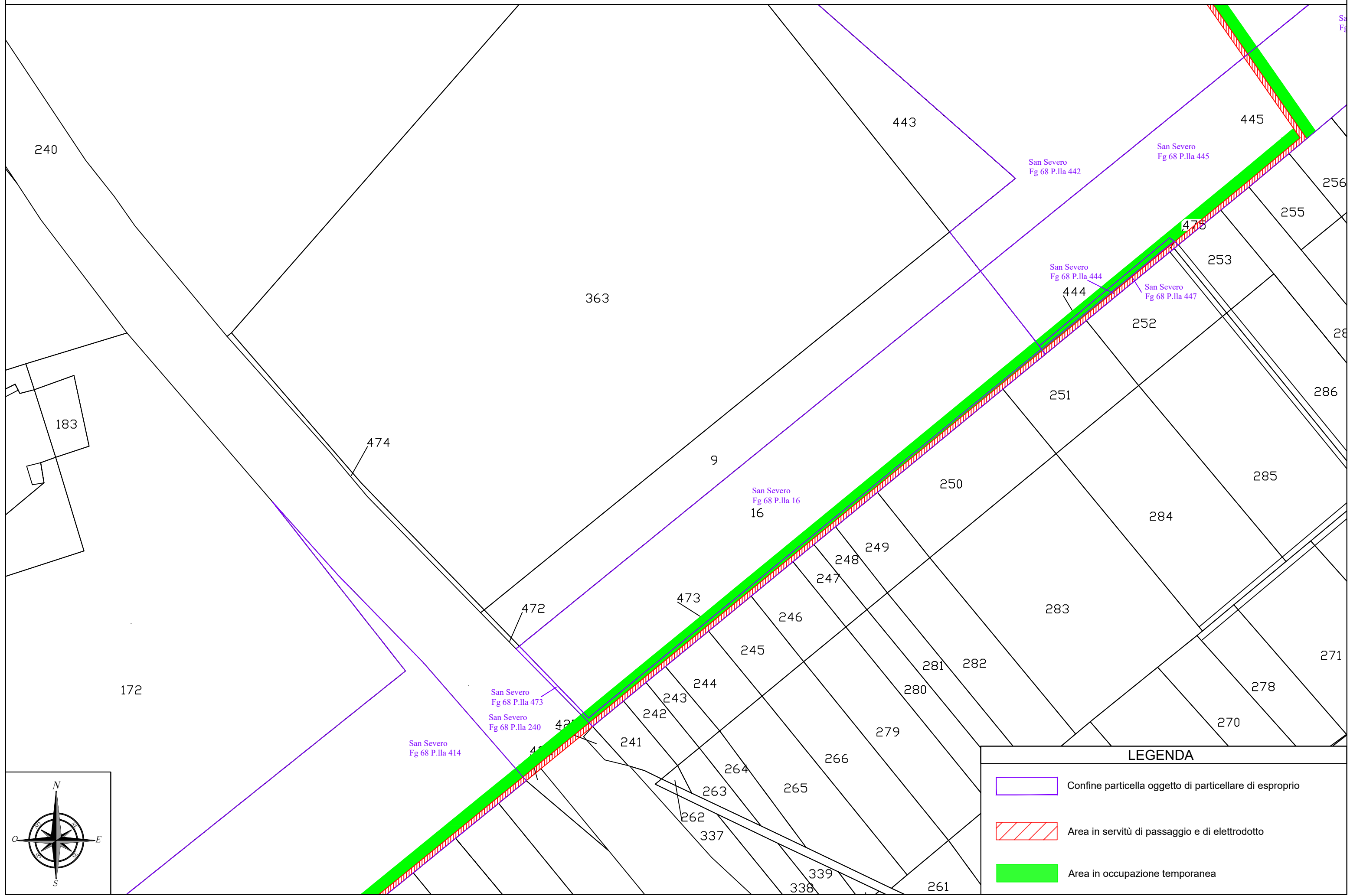
LEGENDA

-  Confine particella oggetto di particellare di esproprio
-  Area in servitù di passaggio e di elettrodotto
-  Area in occupazione temporanea
-  Tratti da disciplinare mediante concessione con enti pubblici



PLANIMETRIA PIANO PARTICELLARE - Riquadro "AQ" - scala 1:2.000



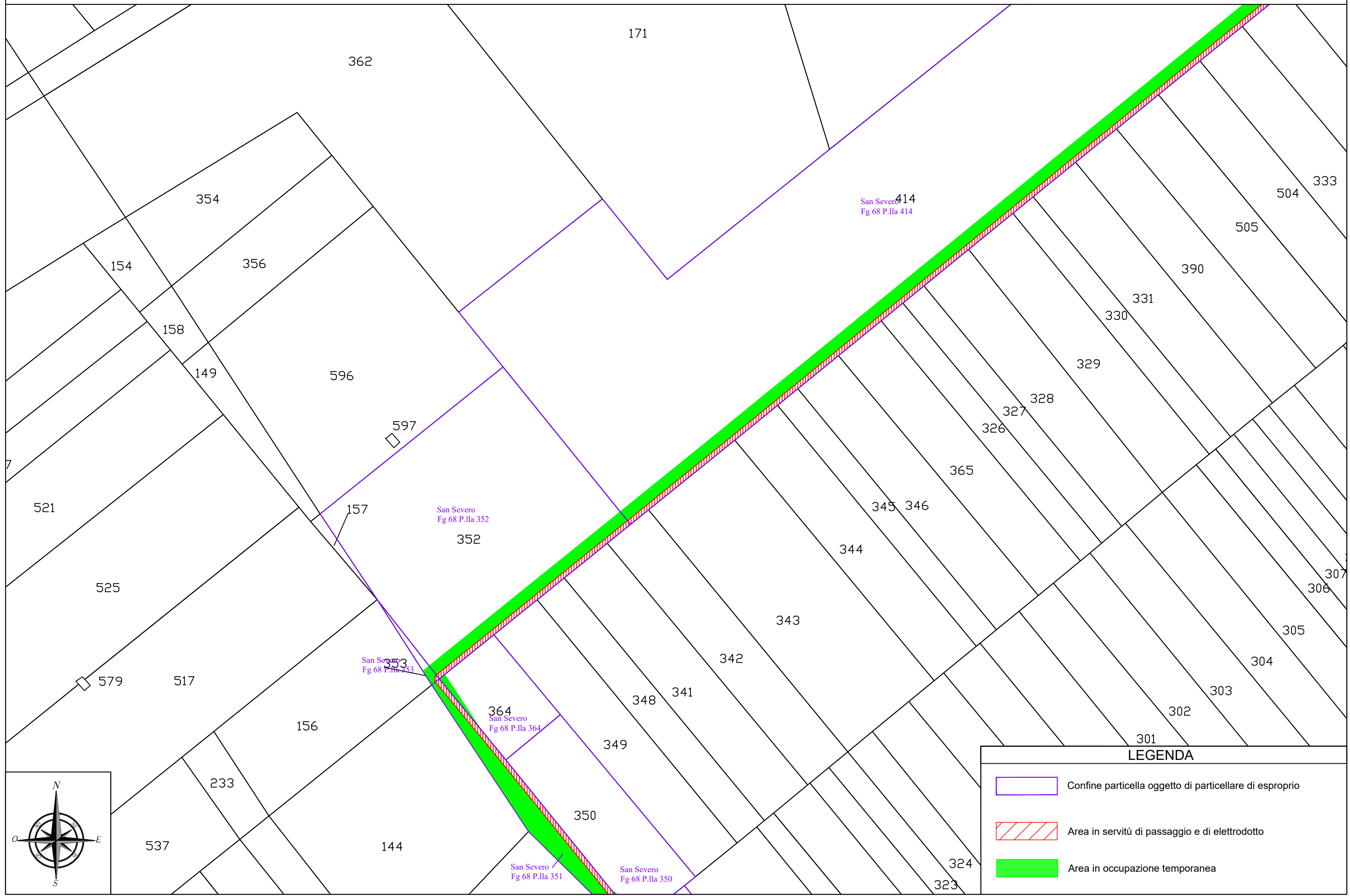
PLANIMETRIA PIANO PARTICELLARE - Riquadro "AR" - scala 1:2.000






LEGENDA

-  Confine particella oggetto di particellare di esproprio
-  Area in servitù di passaggio e di elettrodotto
-  Area in occupazione temporanea

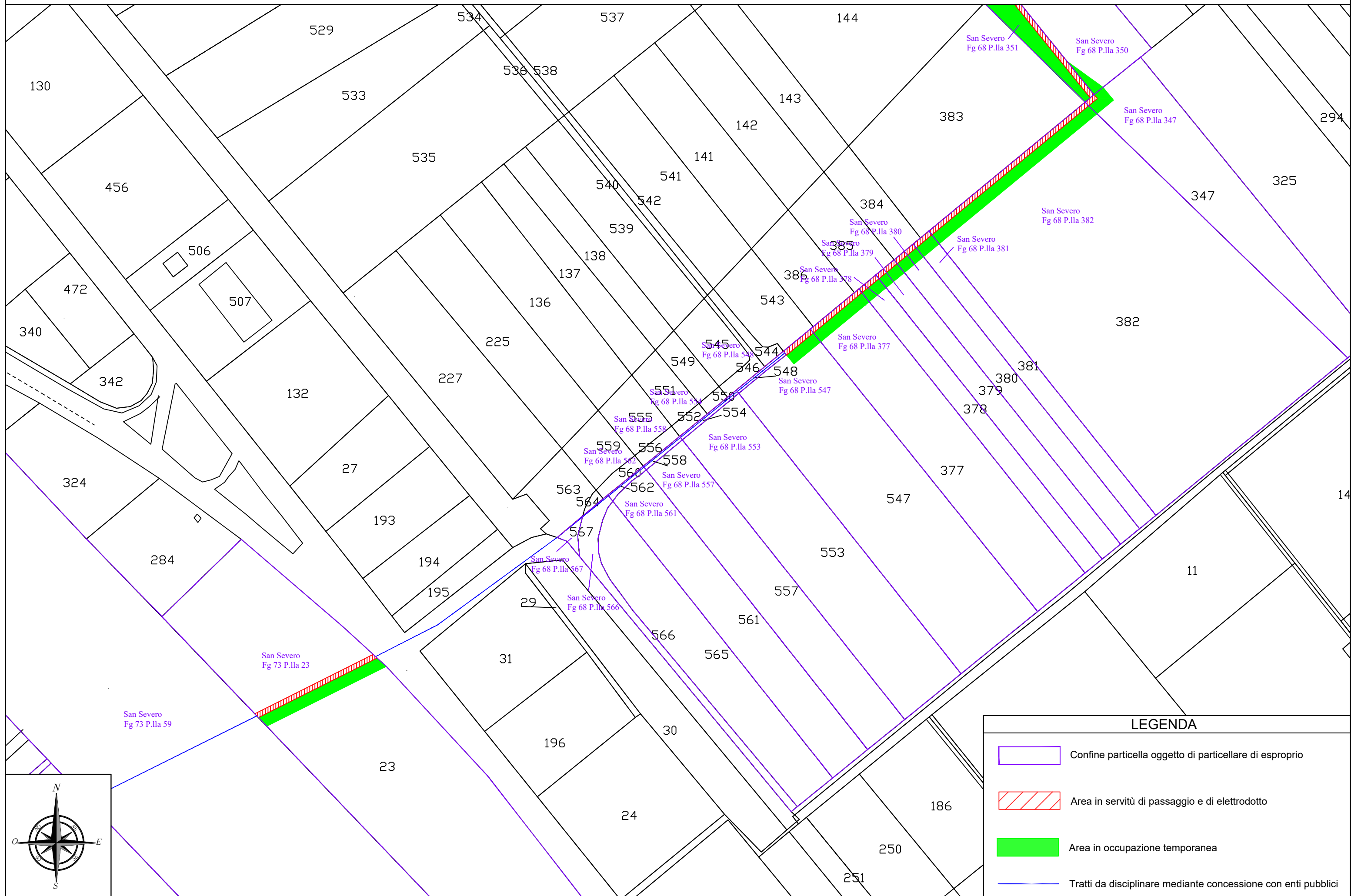
PLANIMETRIA PIANO PARTICELLARE - Riquadro "AS" - scala 1:2.000







LEGENDA

-  Confine particella oggetto di particellare di esproprio
-  Area in servitù di passaggio e di elettrodotto
-  Area in occupazione temporanea

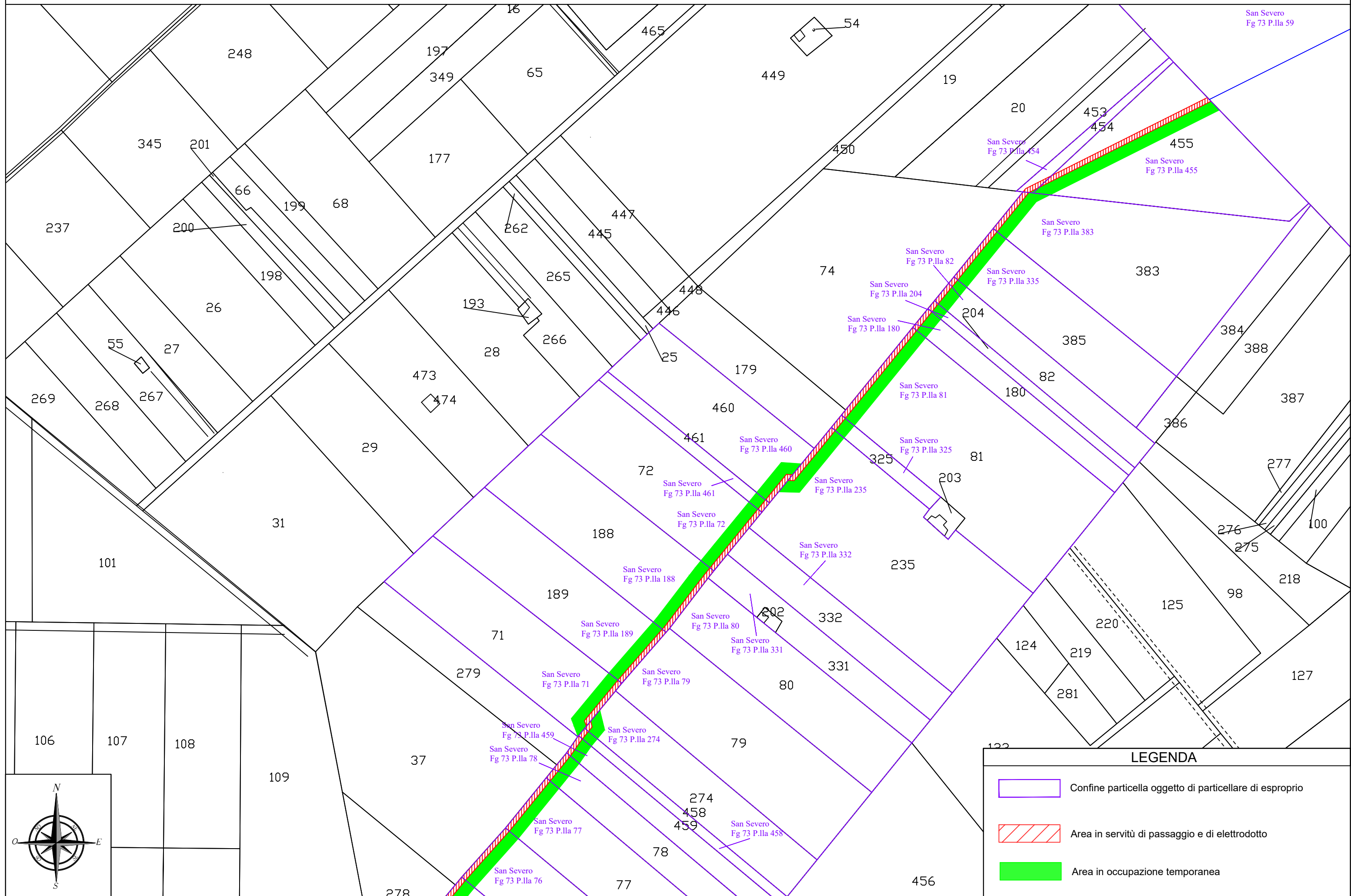
PLANIMETRIA PIANO PARTICELLARE - Riquadro "AT" - scala 1:2.000



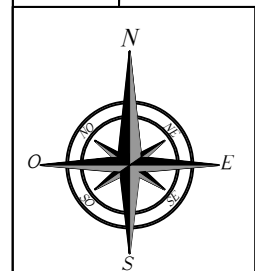
LEGENDA

-  Confine particella oggetto di particellare di esproprio
-  Area in servitù di passaggio e di elettrodotto
-  Area in occupazione temporanea
-  Tratti da disciplinare mediante concessione con enti pubblici

PLANIMETRIA PIANO PARTICELLARE - Riquadro "AU" - scala 1:2.000



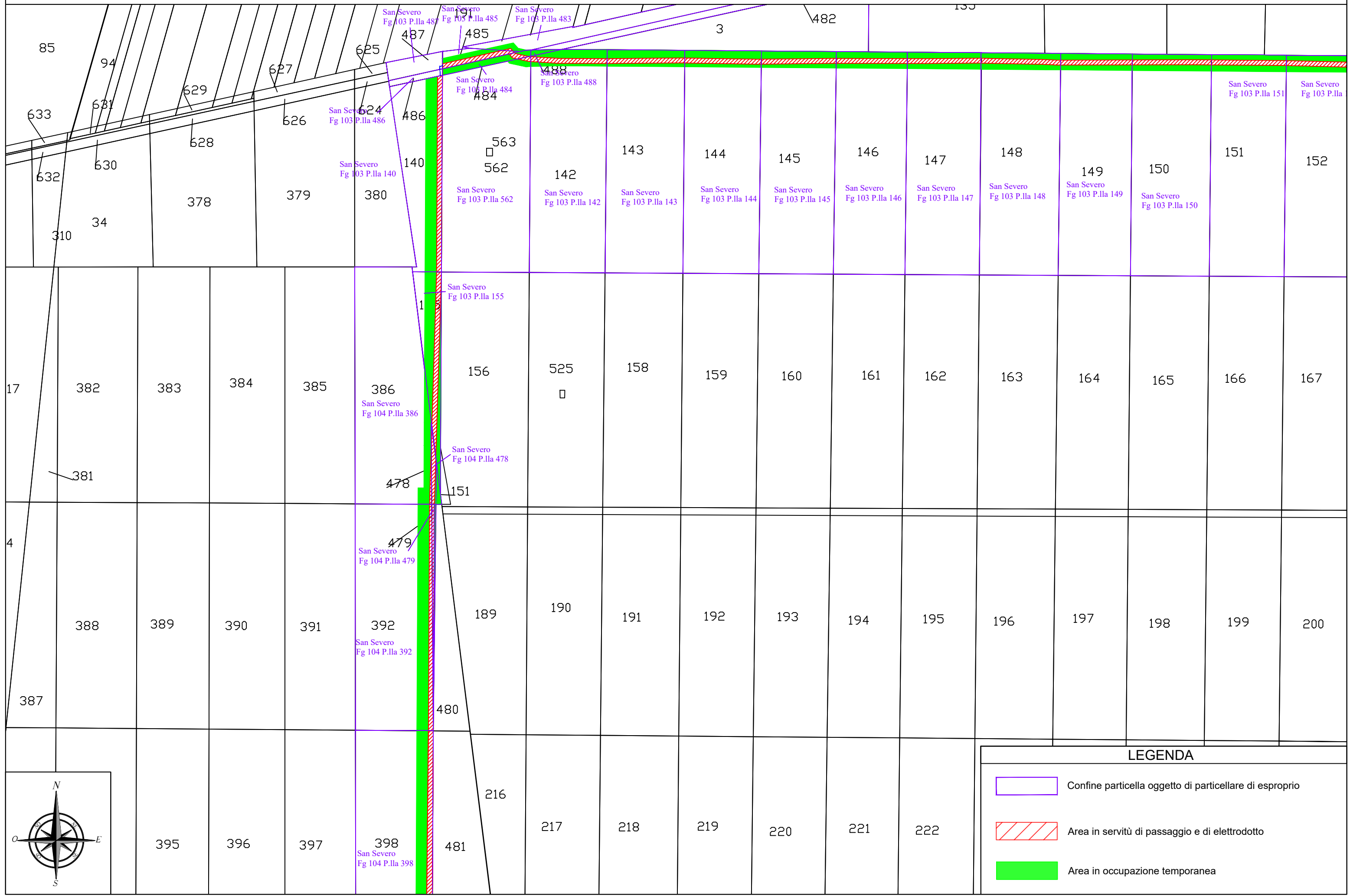
PLANIMETRIA PIANO PARTICELLARE - Riquadro "AV" - scala 1:2.000






LEGENDA

- Confine particella oggetto di particellare di esproprio
- Area in servitù di passaggio e di elettrodotto
- Area in occupazione temporanea

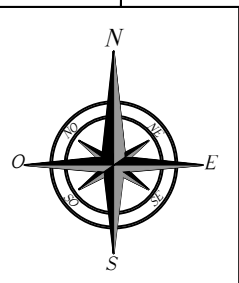
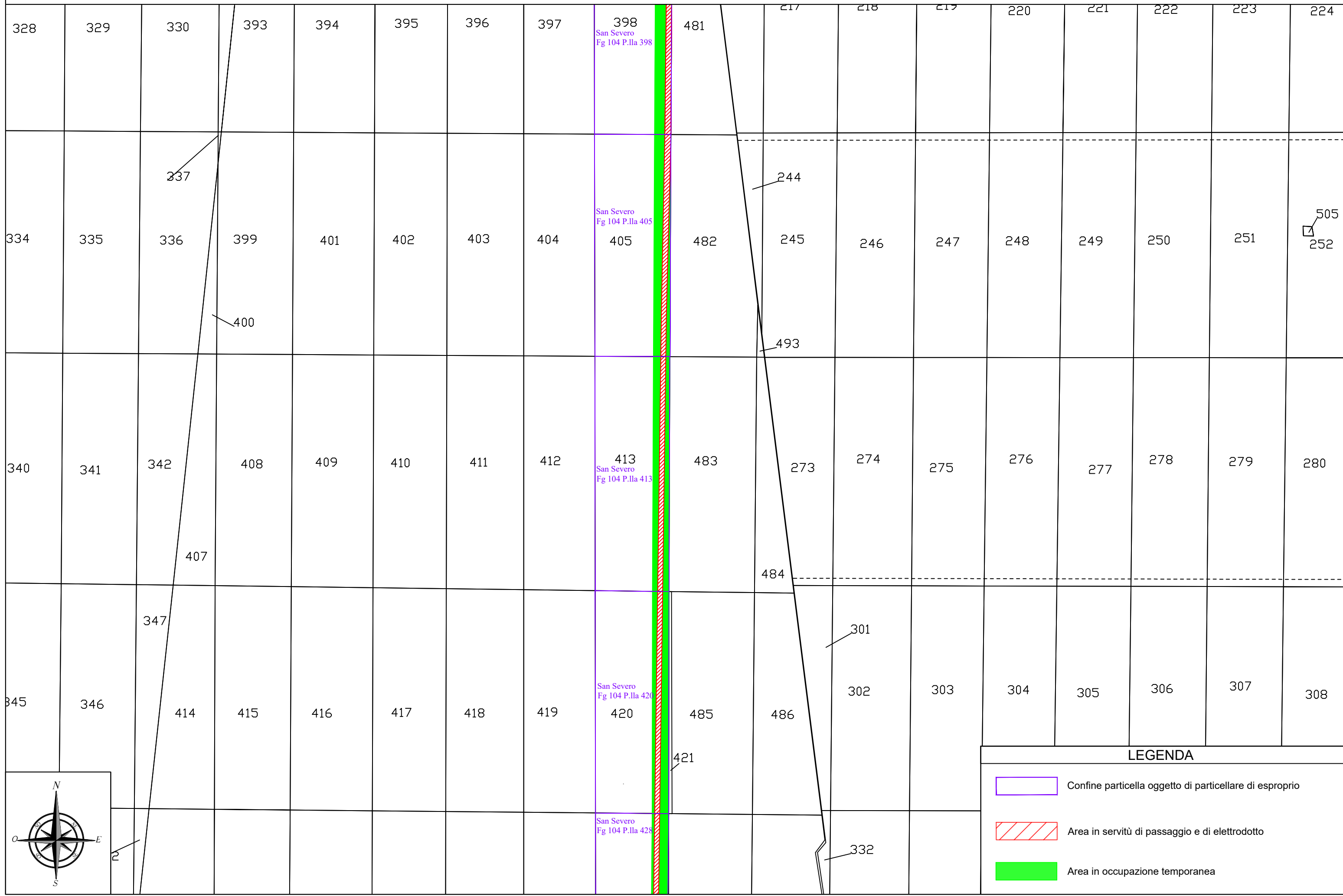
PLANIMETRIA PIANO PARTICELLARE - Riquadro "AW" - scala 1:2.000



LEGENDA

-  Confine particella oggetto di particellare di esproprio
-  Area in servitù di passaggio e di elettrodotto
-  Area in occupazione temporanea

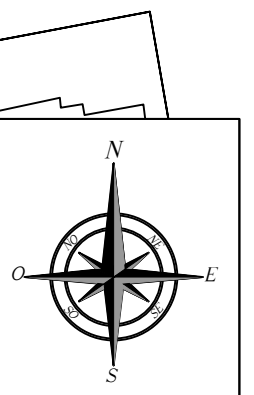
PLANIMETRIA PIANO PARTICELLARE - Riquadro "AX" - scala 1:2.000



LEGENDA

- Confine particella oggetto di particellare di esproprio
- Area in servitù di passaggio e di elettrodotto
- Area in occupazione temporanea

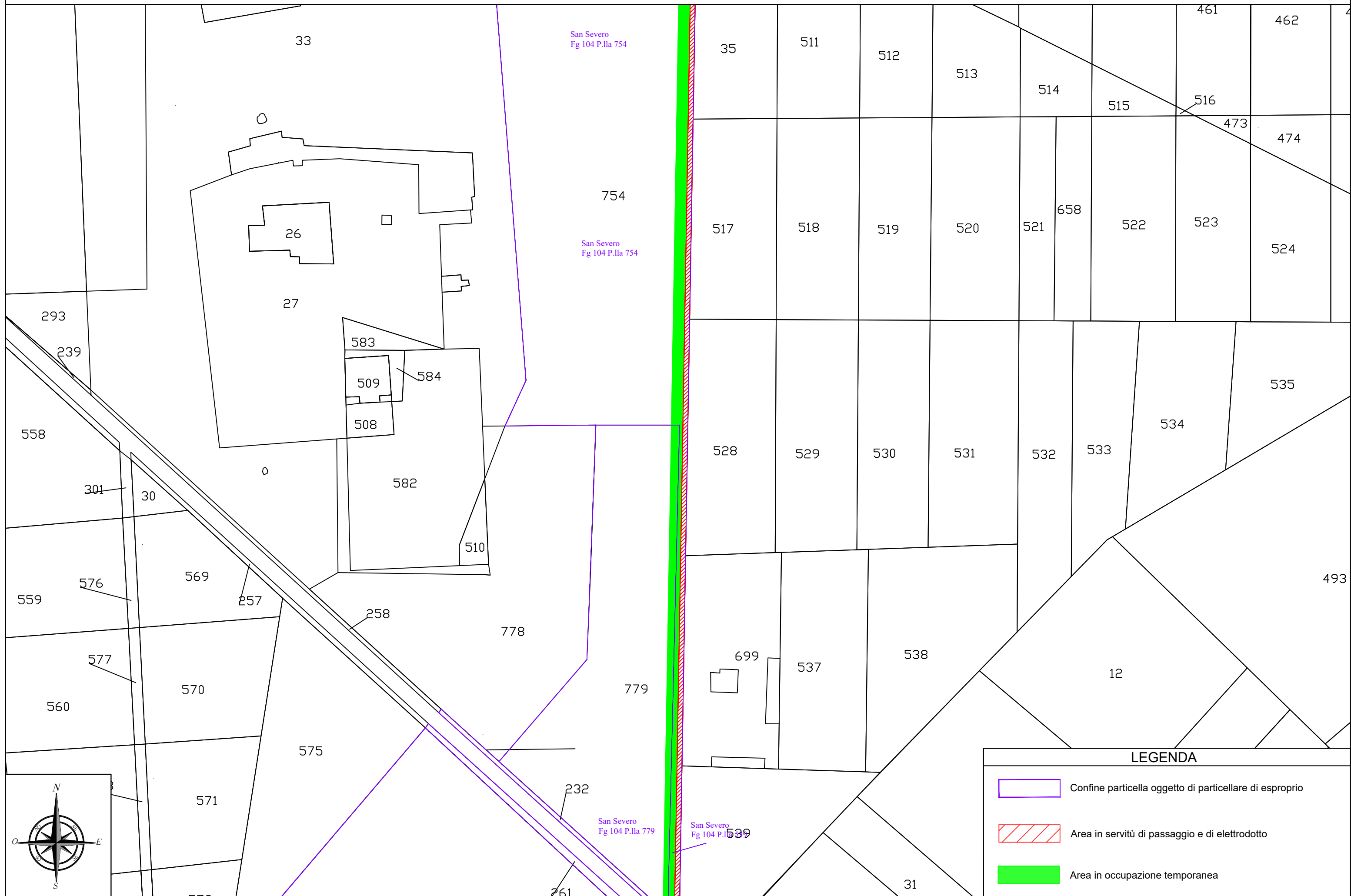
PLANIMETRIA PIANO PARTICELLARE - Riquadro "AY" - scala 1:2.000



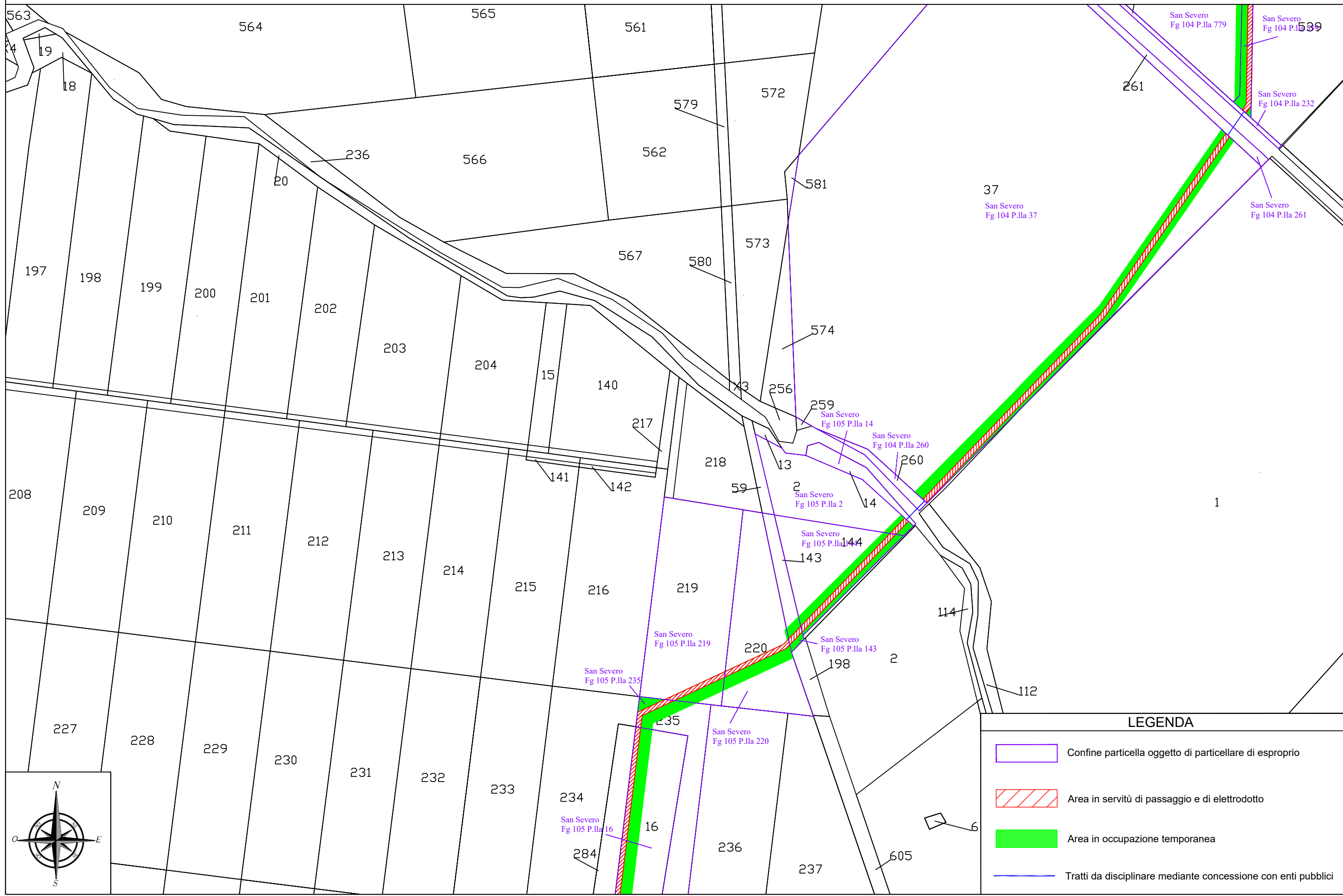
LEGENDA

- Confine particella oggetto di particellare di esproprio
- Area in servitù di passaggio e di elettrodotto
- Area in occupazione temporanea





PLANIMETRIA PIANO PARTICELLARE - Riquadro "AZ" - scala 1:2.000



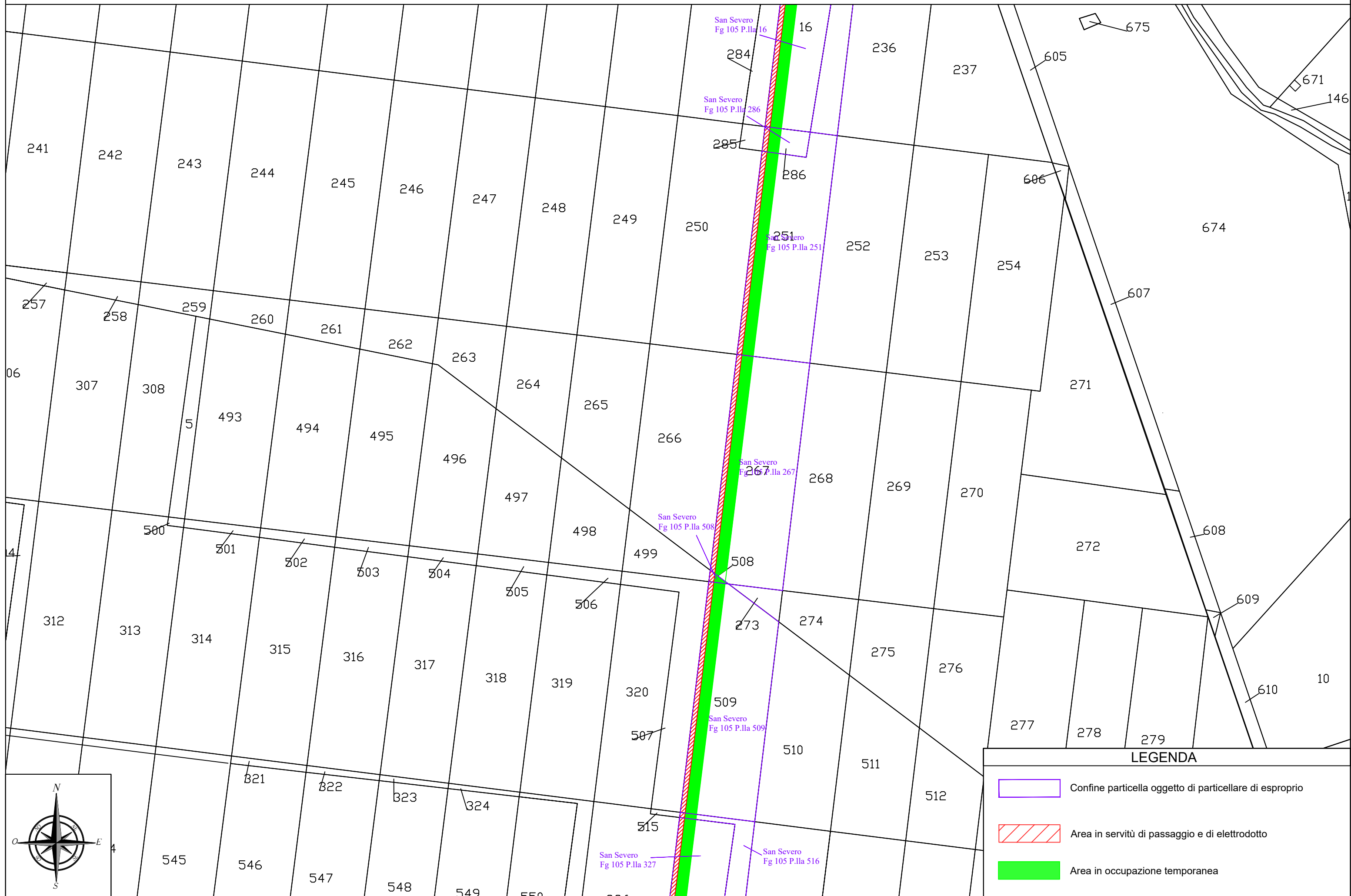
PLANIMETRIA PIANO PARTICELLARE - Riquadro "BA" - scala 1:2.000






LEGENDA

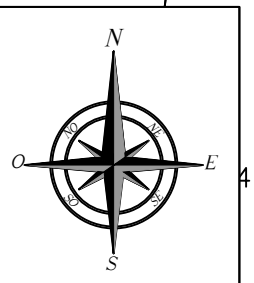
-  Confine particella oggetto di particellare di esproprio
-  Area in servitù di passaggio e di elettrodotto
-  Area in occupazione temporanea
-  Tratti da disciplinare mediante concessione con enti pubblici

PLANIMETRIA PIANO PARTICELLARE - Riquadro "BB" - scala 1:2.000



LEGENDA




-  Confine particella oggetto di particellare di esproprio
-  Area in servitù di passaggio e di elettrodotto
-  Area in occupazione temporanea



PLANIMETRIA PIANO PARTICELLARE - Riquadro "BC" - scala 1:2.000



LEGENDA

-  Confine particella oggetto di particellare di esproprio
-  Area in servitù di passaggio e di elettrodotto
-  Area in occupazione temporanea




PLANIMETRIA PIANO PARTICELLARE - Riquadro "BD" - scala 1:2.000



PLANIMETRIA PIANO PARTICELLARE - Riquadro "BE" - scala 1:2.000







LEGENDA

-  Confine particella oggetto di particellare di esproprio
-  Area in servitù di passaggio e di elettrodotto
-  Area in occupazione temporanea

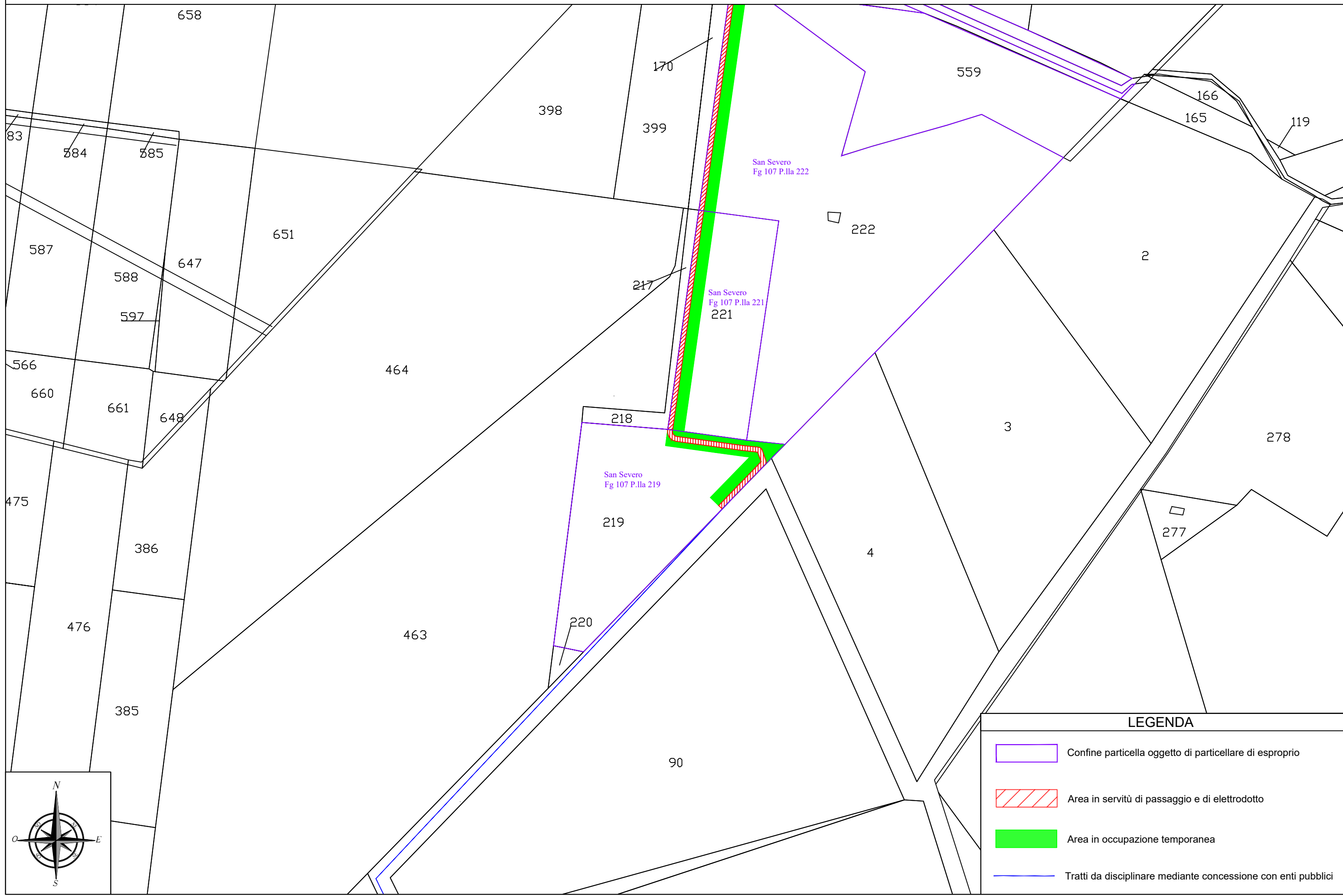
PLANIMETRIA PIANO PARTICELLARE - Riquadro "BF" - scala 1:2.000







LEGENDA

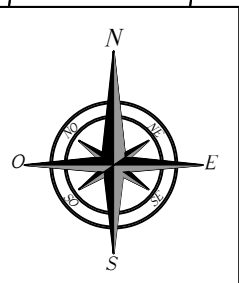
-  Confine particella oggetto di particellare di esproprio
-  Area in servitù di passaggio e di elettrodotto
-  Area in occupazione temporanea
-  Tratti da disciplinare mediante concessione con enti pubblici

PLANIMETRIA PIANO PARTICELLARE - Riquadro "BG" - scala 1:2.000

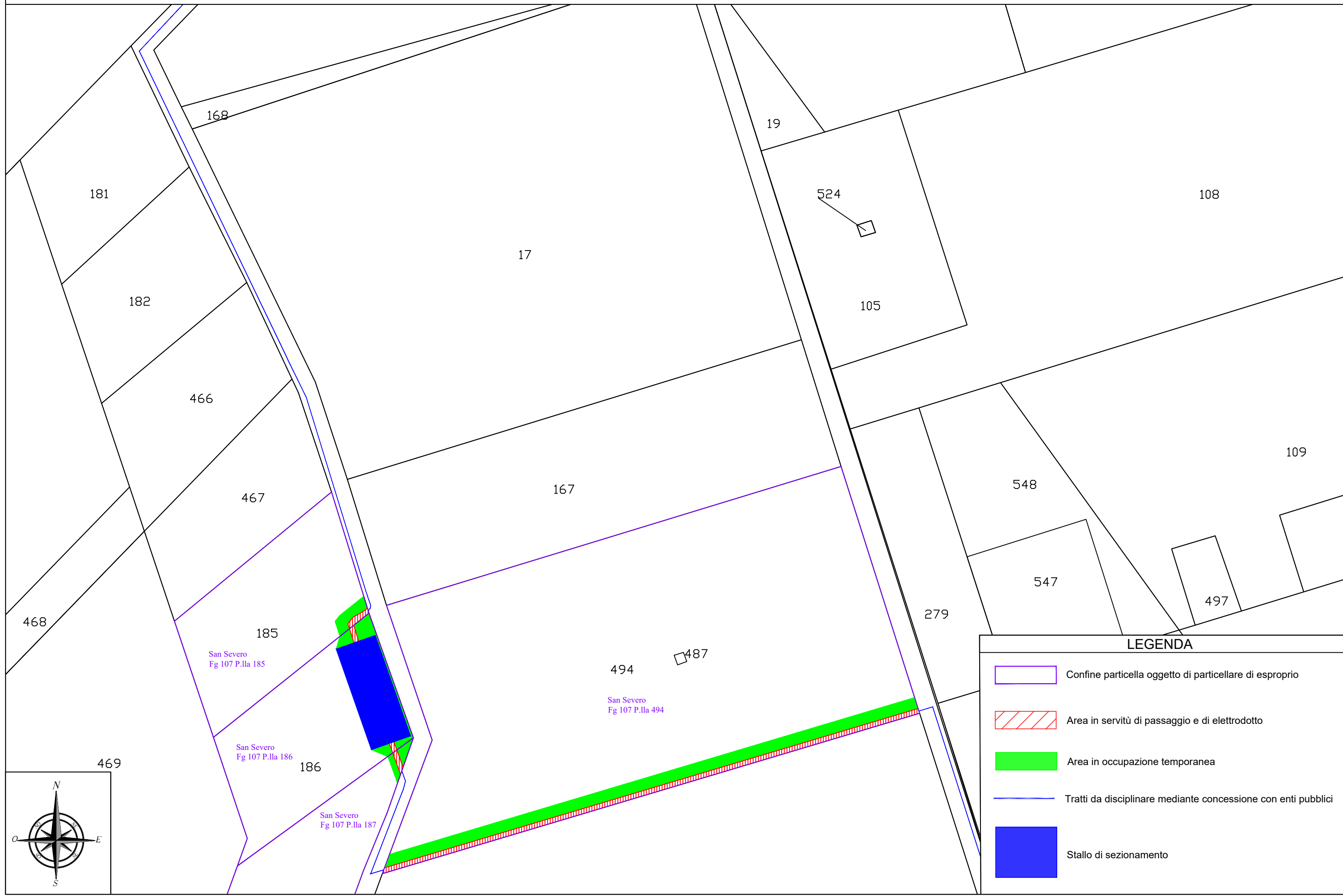


LEGENDA






-  Confine particella oggetto di particellare di esproprio
-  Area in servitù di passaggio e di elettrodotto
-  Area in occupazione temporanea
-  Tratti da disciplinare mediante concessione con enti pubblici



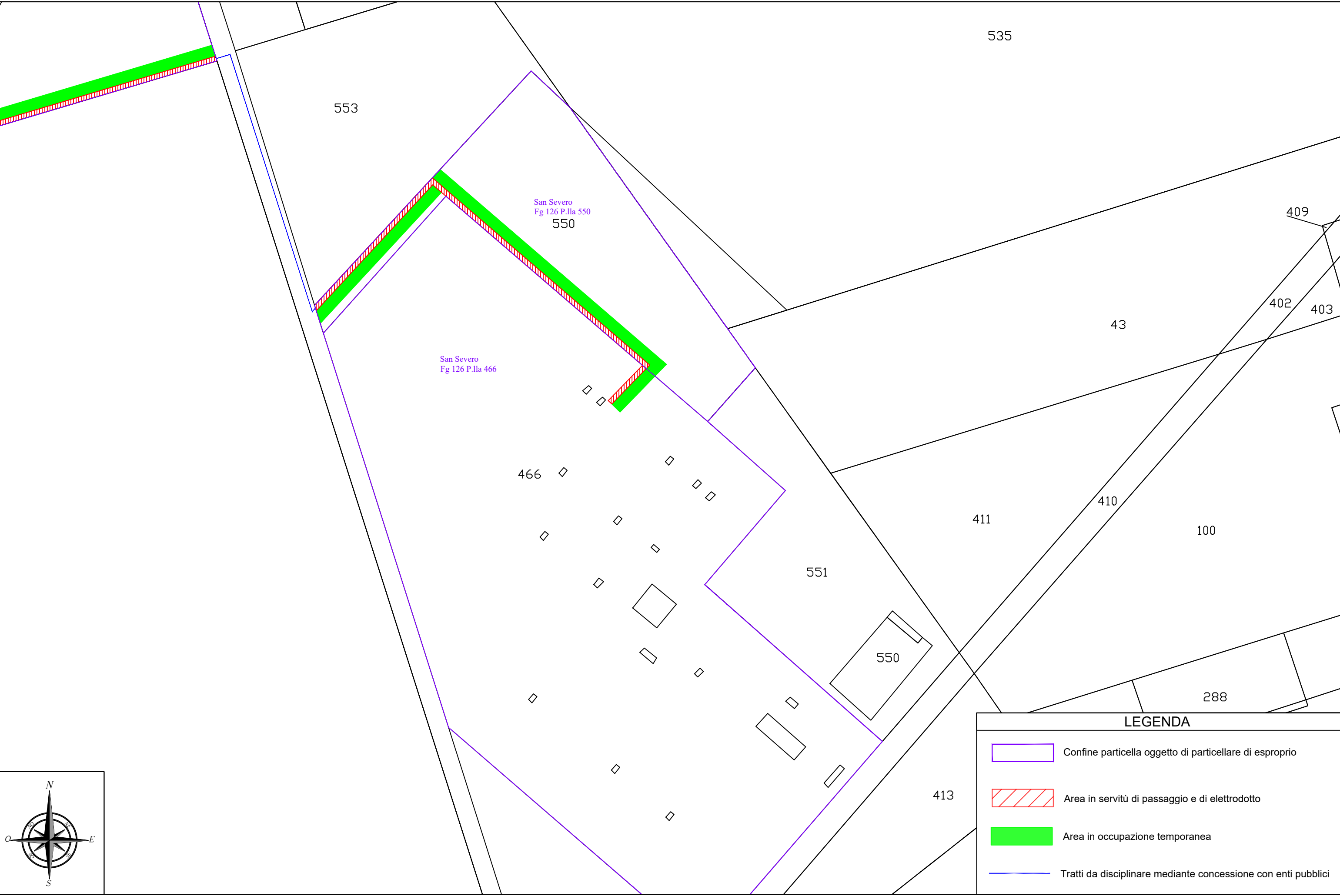
PLANIMETRIA PIANO PARTICELLARE - Riquadro "BH" - scala 1:2.000



LEGENDA

-  Confine particella oggetto di particellare di esproprio
-  Area in servitù di passaggio e di elettrodotto
-  Area in occupazione temporanea
-  Tratti da disciplinare mediante concessione con enti pubblici
-  Stallo di sezionamento

PLANIMETRIA PIANO PARTICELLARE - Riquadro "BI" - scala 1:2.000



San Severo
Fg 126 P.IIa 550
550

San Severo
Fg 126 P.IIa 466

466

535

553

43

409

402

403

411

410





100

551

550

288

LEGENDA

-  Confine particella oggetto di particellare di esproprio
-  Area in servitù di passaggio e di elettrodotto
-  Area in occupazione temporanea
-  Tratti da disciplinare mediante concessione con enti pubblici

