



REGIONE PUGLIA



PROVINCIA di FOGGIA




COMUNE di APRICENA



COMUNE di SAN SEVERO



Società Proponente	AM ENERGY S.R.L. * Sede: via Tiberio Solis, n. 128 - 71016 San Severo (FG) Pec: amenergysrl@pec.it P.iva: 04304150719 * Società con socio unico, soggetta a direzione e coordinamento di PLAN A HOLDING S.R.L. p.iva 03930741206	Sviluppo e Coordinamento	 PLAN A ENERGY S.R.L. Sede: Via Cavour n.104 40026 Imola BO Pec: planaenergy@pec.it C.F e P.IVA : 03930841204
Progettazione generale e progettazione elettrica	 STUDIO INGEGNERIA ELETTRICA MEZZINA dott. ing. Antonio Via T. Solis 128 71016 San Severo (FG) Tel. 0882.228072 Fax 0882.243651 e-mail: info@studiomezzina.net Ordine degli ingegneri della Provincia di Foggia matr. n 1604  	Supervisione scientifica piani culturali e montaggio	 Università di Foggia Dipartimento di Scienze Agrarie, Alimenti, Risorse Naturali e Ingegneria (DAFNE) Sede: via Antonio Gramsci,89/91 Foggia 71122 P.iva: 03016180717
Studio e progetto ecologico vegetazionale	 Dott. Biol. Leonardo Beccarisi Via D'Enghien, 43 - 73013 Galatina (LE) cell. 3209709895 E-Mail: beccarisil@gmail.com Ordine nazionale dei Biologi Albo-Sezione matr. n. AA_067313	Studio di impatto ambientale	 Dott.ssa Anastasia Agnoli Via Armando Diaz, 37 73100 Lecce (LE) cell. 3515100328 E-Mail: anastasia.agnoli989@gmail.com
Studio meteorologico	Dott. Biol. Elisa Gatto Via S. Santo, 22 73044 Galatone (LE) cell. 3283433525 E-Mail: dottelisagatto@gmail.com Ordine nazionale dei Biologi matr.n. AA_090001	Studio paesaggistico e di inserimento urbanistico	 Dott. Agr. Barnaba Marinosci via Pilella 19, 73040 Alliste (LE) Cell. 329 3620201 E-Mail: barnabamarinosci@gmail.com Ordine dei Dottori Agronomi e Forestali provincia di Lecce matr. n 674
Studio faunistico	 Dott. Antonio Feola Via Civitella n°25 84060 Moio della Civitella (SA) cell. 338 2593262 E-Mail: feolantx@gmail.com Ordine Nazionale dei Biologi matr. n . AA_047004	Rappresentazioni fotorealistiche	 Arch. Gaetano Fornarelli Via Fulcignano Casale 17 73100 Lecce (LE) cell. 3358758545 E-Mail: forgaet@gmail.com Ordine degli Architetti della provincia di Lecce matr. n 1739
Studio archeologico	 NOSTOI s.r.l. Dott.ssa Maria Grazia Liseno Tel. 0972.081259 Fax 0972.83694 E-Mail: mgliseno@nostoi-archeologia.it Elenco Nazionale Archeologo Fascia I matr n. 1646	Consulenza strutturale	 Ing. Tommaso Monaco Tel. 0885.429850 Fax 0885.090485 E-Mail: ing.tommaso@studiotecnicomonaco.it Ordine degli Ingegneri della provincia di Foggia matr. n. 2906
Studio acustico	 STUDIO FALCONE Ingegneria Ing. Antonio Falcone Tel. 0884.534378 Fax. 0884.534378 E-Mail: antonio.falcone@studiofalcone.eu Ordine degli Ingegneri di Foggia matr. n.2100	Consulenza topografica	Geom. Matteo Occhiochiuso Tel. 328 5615292 E-Mail: matteo.occhiochiuso@virgilio.it Collegio dei Circondari Geometri e Geometri Laureati di Lucera matr. n. 1101
Studio grafico geologico e geotecnico	Dott. Nazario Di Lella Tel./Fax 0882.991704 cell. 328 3250902 E-Mail: geol.dilella@gmail.com Ordine regionale dei Geologi della Puglia matr. n. 345		
Opera	Progetto definitivo per la realizzazione di un impianto Fotovoltaico denominato "Apricena Industriale" da realizzarsi su aree industriali e cave nelle località "Podere Camilli - Tufara - San Giovanni - San Sabino", nel territorio comunale di Apricena (FG) per una potenza complessiva di 121,023 MWp e immissione di 96,300 MW, nonché delle opere connesse ed infrastrutture indispensabili alla costruzione e all'esercizio dell'impianto nei comuni di Apricena (FG) e San Severo (FG)		
AUTORITA' PROCEDENTE V.I.A. :	 MINISTERO DELL'AMBIENTE E DELLA SICUREZZA ENERGETICA		AUTORITA' PROCEDENTE A.U. :  REGIONE PUGLIA
Oggetto	Nome Elaborato: P7MVN25_Docu.Specialistica_04.7.pdf		
	Descrizione Elaborato: Dettaglio ricognizioni		
00	Novembre 2022	Progetto definitivo	M.G. Liseno Ing. A. Mezzina AM ENERGY S.R.L.
Rev.	Data	Oggetto della revisione	Elaborazione Verifica Approvazione
Scala:			
Formato:	Codice Pratica P7MVN25		

Visibilità del suolo: 1

Copertura del suolo: superficie artificiale - L'UR è costituita da un terreno edificato.
Visibilità nulla

Sintesi geomorfologica: Il settore interessato dalle ricognizioni ricade nel Subsistema di Amendola (Pleistocene medio – superiore?) caratterizzato superiormente da una spianata morfologica che raggiunge quote variabili tra i 55 e i 65 m s.l.m.

Dati catastali: L'UR si raggiunge dalla SS 89 su cui si affaccia



FIG.1 - UR 8, VIS. ALTA




FIG.2 - UR 56, VIS. MEDIA



FIG.3 - UR 40, VIS. NULLA



FIG.4 - UR 116, VIS. INACCESSIBILE



FIG.5 - UR 9, UT 1 Dettaglio materiali

Visibilità del suolo: 4

Copertura del suolo: superficie agricola utilizzata - L'UR è costituita da terreni coltivati pressoché pianeggianti che risultano fresati. Visibilità buona, terreni pressoché privi di vegetazione in superficie o con scarse stoppie che garantiscono una buona lettura della superficie. In corrispondenza del settore NO della UR è presente un frammento di laterizio che potrebbe essere databile ad epoca tardo – medievale

Sintesi geomorfologica: Il settore interessato dalle ricognizioni ricade nel Subsistema di Amendola (Pleistocene medio – superiore?) caratterizzato superiormente da una spianata morfologica che raggiunge quote variabili tra i 55 e i 65 m s.l.m.

Dati catastali: L'UR si raggiunge dalla SS 89 su cui si affaccia.



FIG.1 - UR 8, VIS. ALTA



FIG.2 - UR 56, VIS. MEDIA



FIG.3 - UR 40, VIS. NULLA



FIG.4 - UR 116, VIS. INACCESSIBILE

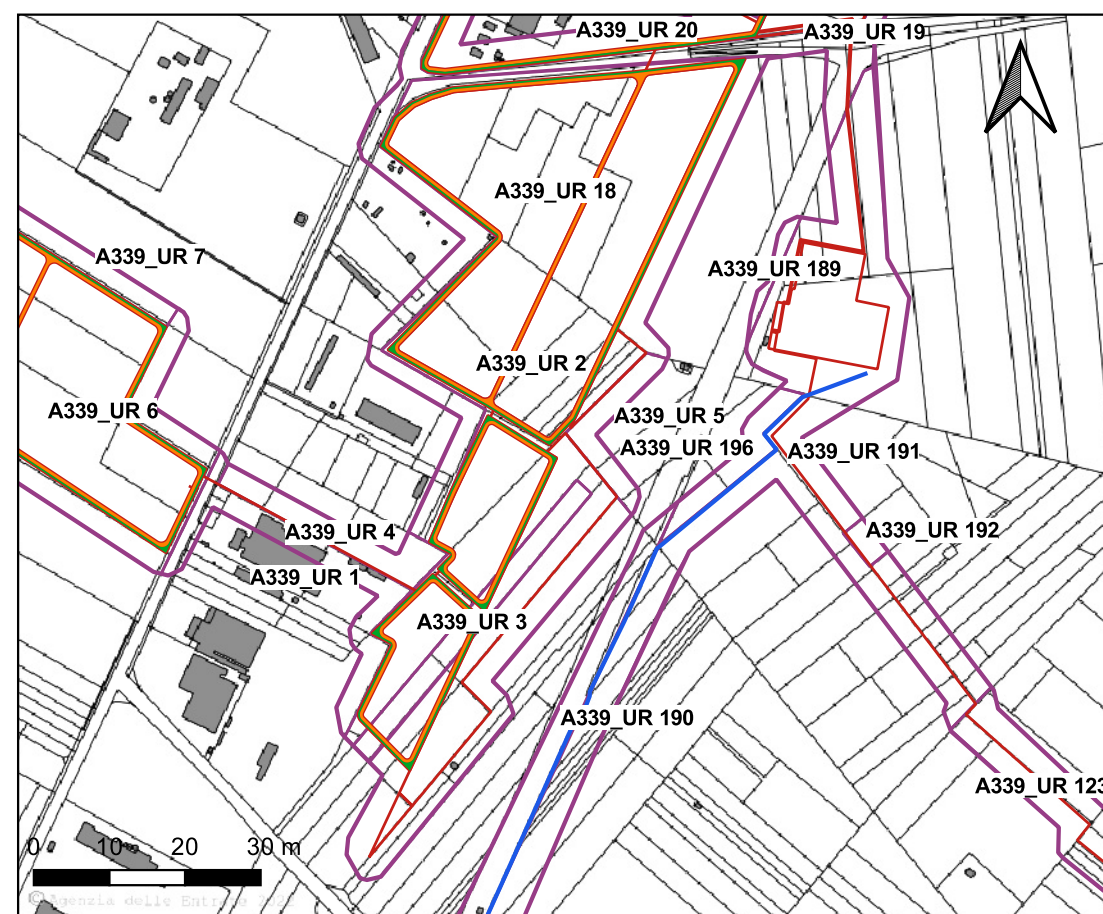


FIG.5 - UR 9, UT 1 Dettaglio materiali

Visibilità del suolo: 1

Copertura del suolo: superficie agricola utilizzata - L'UR è costituita da un terreno incolto / con stoppie pressoché pianeggiante. Visibilità nulla stoppie e vegetazione ad uno stadio avanzato di crescita, totalmente coprente.

Sintesi geomorfologica: Il settore interessato dalle ricognizioni ricade nel Subsistema di Amendola (Pleistocene medio – superiore?) caratterizzato superiormente da una spianata morfologica che raggiunge quote variabili tra i 55 e i 65 m s.l.m.

Dati catastali: L'UR si raggiunge dalla SS 89, attraversando a piedi le UR 2 e 4.



FIG.1 - UR 8, VIS. ALTA



FIG.2 - UR 56, VIS. MEDIA



FIG.3 - UR 40, VIS. NULLA



FIG.4 - UR 116, VIS. INACCESSIBILE

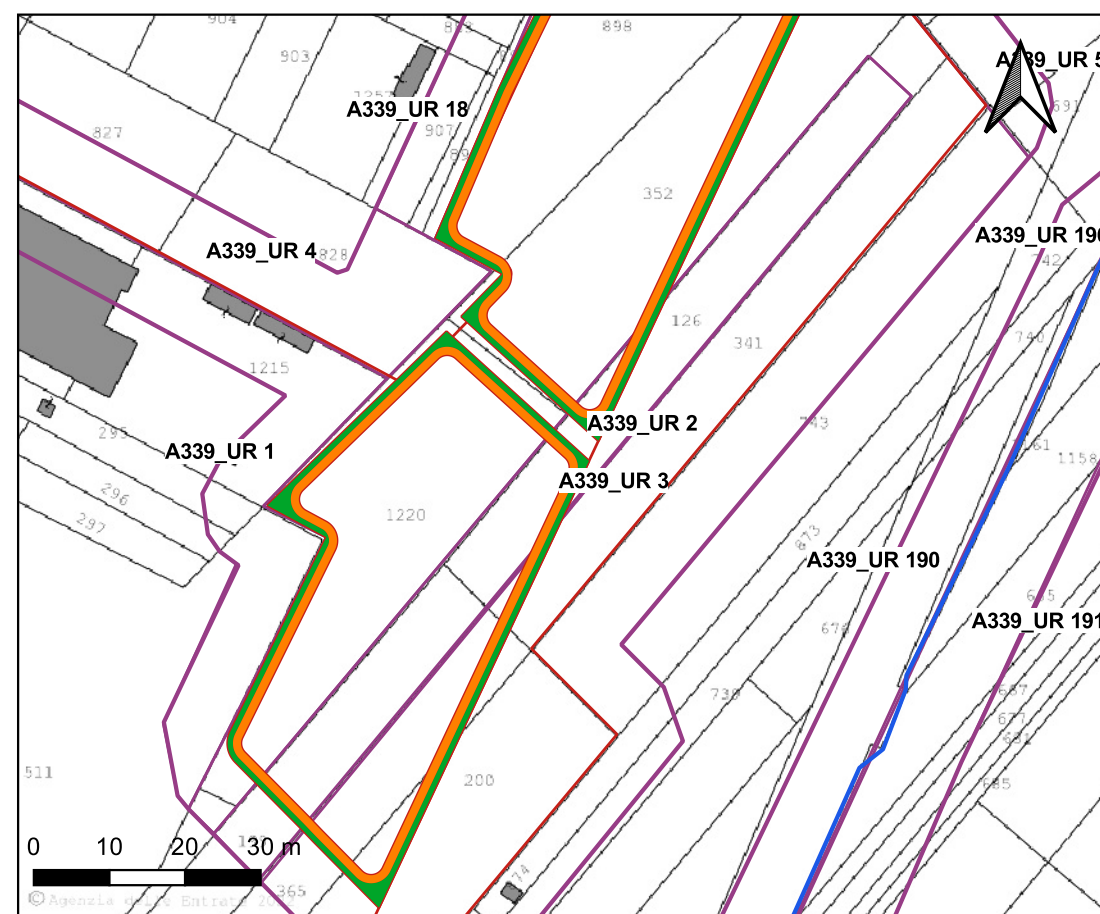


FIG.5 - UR 9, UT 1 Dettaglio materiali

Visibilità del suolo: 2

Copertura del suolo: superficie agricola utilizzata - L'UR è costituita da un terreno incolto pressoché pianeggiante. Visibilità scarsa, presenza sia di stoppie che di vegetazione spontanea ad uno stadio avanzato di crescita, parzialmente coprente. Nel settore centrale della UR si rinvennero due frammenti di ceramica (una acroma e una acroma da cucina) e un frammento di laterizio (epoca medievale / tardo – medievale ?).

Sintesi geomorfologica: Il settore interessato dalle ricognizioni ricade nel Subsistema di Amendola (Pleistocene medio – superiore?) caratterizzato superiormente da una spianata morfologica che raggiunge quote variabili tra i 55 e i 65 m s.l.m.

Dati catastali: L'UR si raggiunge dalla SS 89 su cui si affaccia.



FIG.1 - UR 8, VIS. ALTA



FIG.2 - UR 56, VIS. MEDIA



FIG.3 - UR 40, VIS. NULLA



FIG.4 - UR 116, VIS. INACCESSIBILE



FIG.5 - UR 9, UT 1 Dettaglio materiali

Visibilità del suolo: 3

Copertura del suolo: superficie agricola utilizzata - L'UR è costituita da terreni coltivati pressoché pianeggianti che risultano coltivati a seminativo. Visibilità sufficiente, terreni con vegetazione ad uno stadio iniziale di crescita, parzialmente coprente.

Sintesi geomorfologica: Il settore interessato dalle ricognizioni ricade nel Subsistema di Amendola (Pleistocene medio – superiore?) caratterizzato superiormente da una spianata morfologica che raggiunge quote variabili tra i 55 e i 65 m s.l.m.

Dati catastali: L'UR si raggiunge dalla SS 89 attraversando l'UR 2.



FIG.1 - UR 8, VIS. ALTA



FIG.2 - UR 56, VIS. MEDIA



FIG.3 - UR 40, VIS. NULLA



FIG.4 - UR 116, VIS. INACCESSIBILE

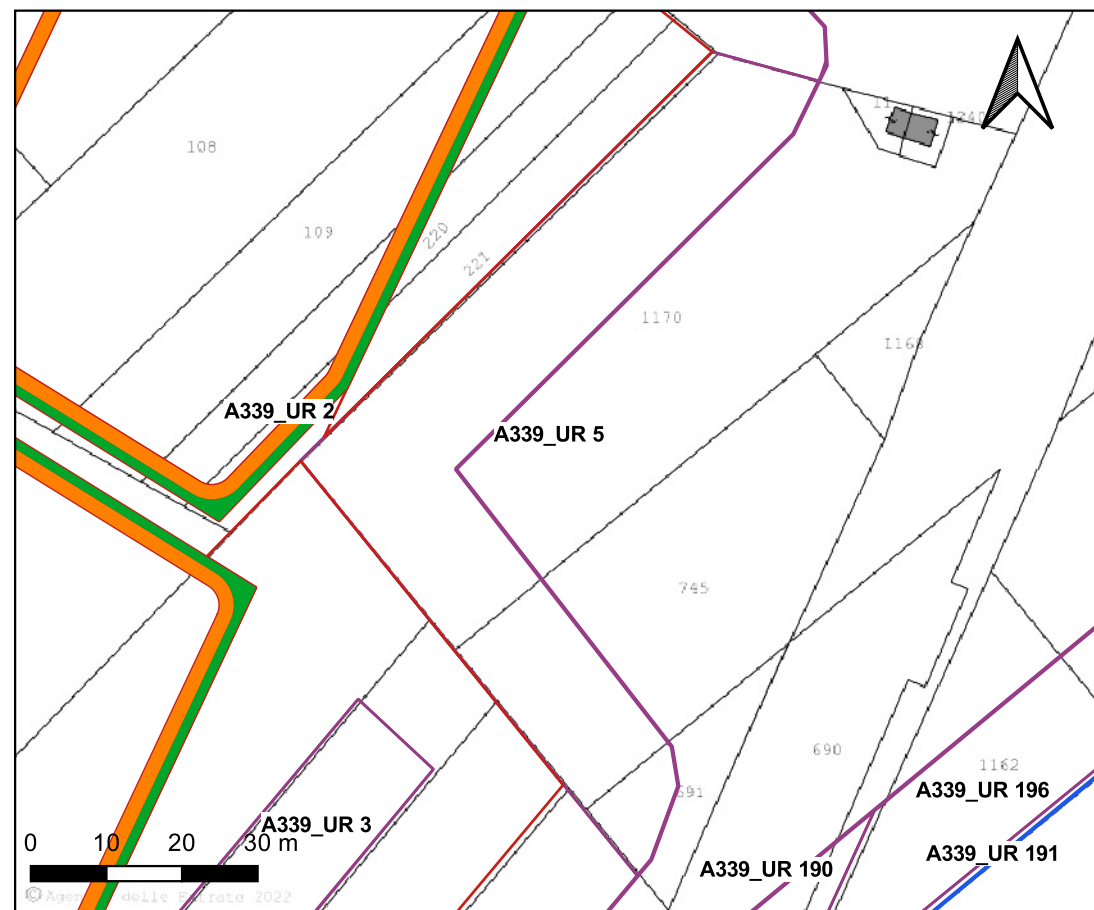


FIG.5 - UR 9, UT 1 Dettaglio materiali

Visibilità del suolo: 5

Copertura del suolo: superficie agricola utilizzata - L'UR è costituita da terreni coltivati pressoché pianeggianti che risultano fresati. Visibilità ottima, terreni pressoché privi di vegetazione in superficie o con scarse stoppie che garantiscono una buona lettura della superficie. In corrispondenza del settore NO della UR è presente uno strumento litico in selce

Sintesi geomorfologica: Il settore interessato dalle ricognizioni ricade nel Subsistema di Amendola (Pleistocene medio – superiore?) caratterizzato superiormente da una spianata morfologica che raggiunge quote variabili tra i 55 e i 65 m s.l.m.

Dati catastali: L'UR si raggiunge dalla SS 89 su cui si affaccia.



FIG.1 - UR 8, VIS. ALTA



FIG.2 - UR 56, VIS. MEDIA



FIG.3 - UR 40, VIS. NULLA



FIG.4 - UR 116, VIS. INACCESSIBILE

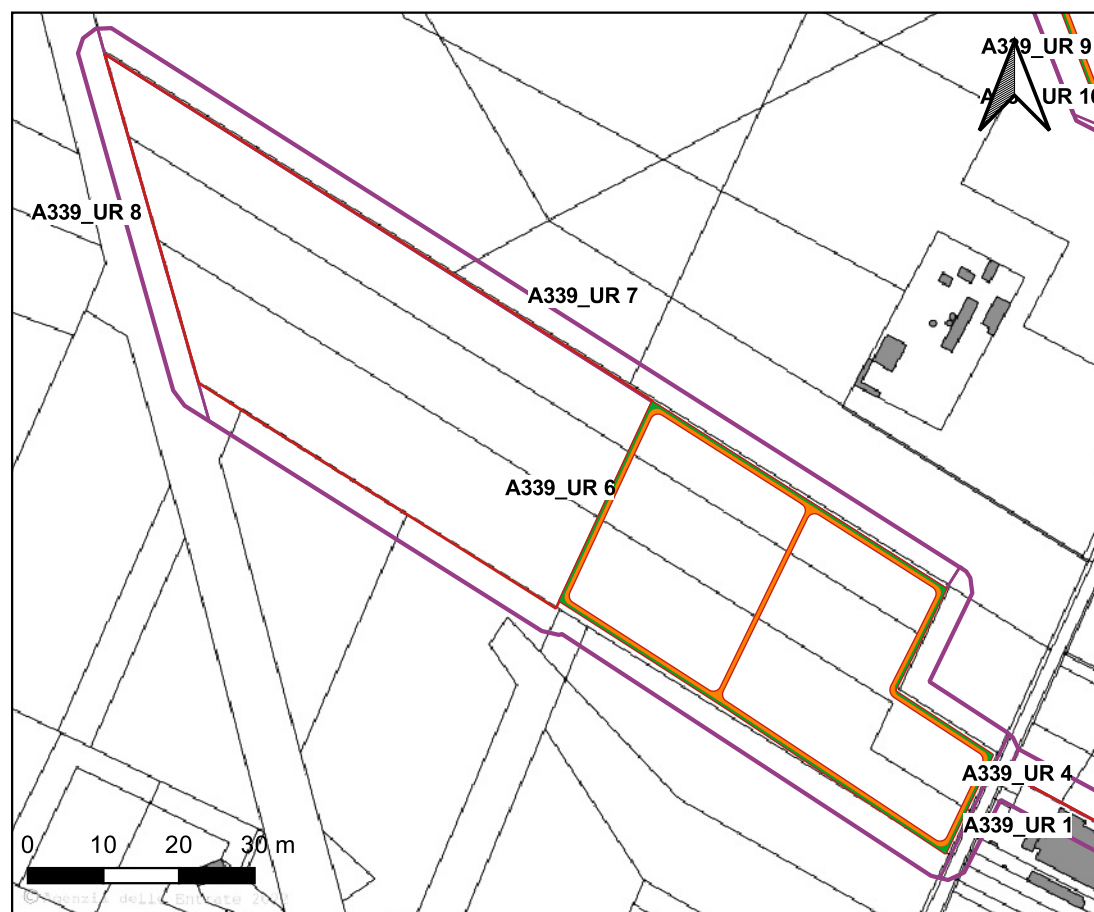


FIG.5 - UR 9, UT 1 Dettaglio materiali

Visibilità del suolo: 2

Copertura del suolo: superficie agricola utilizzata - L'UR è costituita da un terreno incolto pressoché pianeggiante. Visibilità scarsa, presenza sia di stoppie che di vegetazione spontanea ad uno stadio avanzato di crescita, parzialmente coprente.

Sintesi geomorfologica: Il settore interessato dalle ricognizioni ricade nel Subsistema di Amendola (Pleistocene medio – superiore?) caratterizzato superiormente da una spianata morfologica che raggiunge quote variabili tra i 55 e i 65 m s.l.m.

Dati catastali: L'UR si raggiunge dalla SS 89 su cui si affaccia.



FIG.1 - UR 8, VIS. ALTA



FIG.2 - UR 56, VIS. MEDIA



FIG.3 - UR 40, VIS. NULLA



FIG.4 - UR 116, VIS. INACCESSIBILE

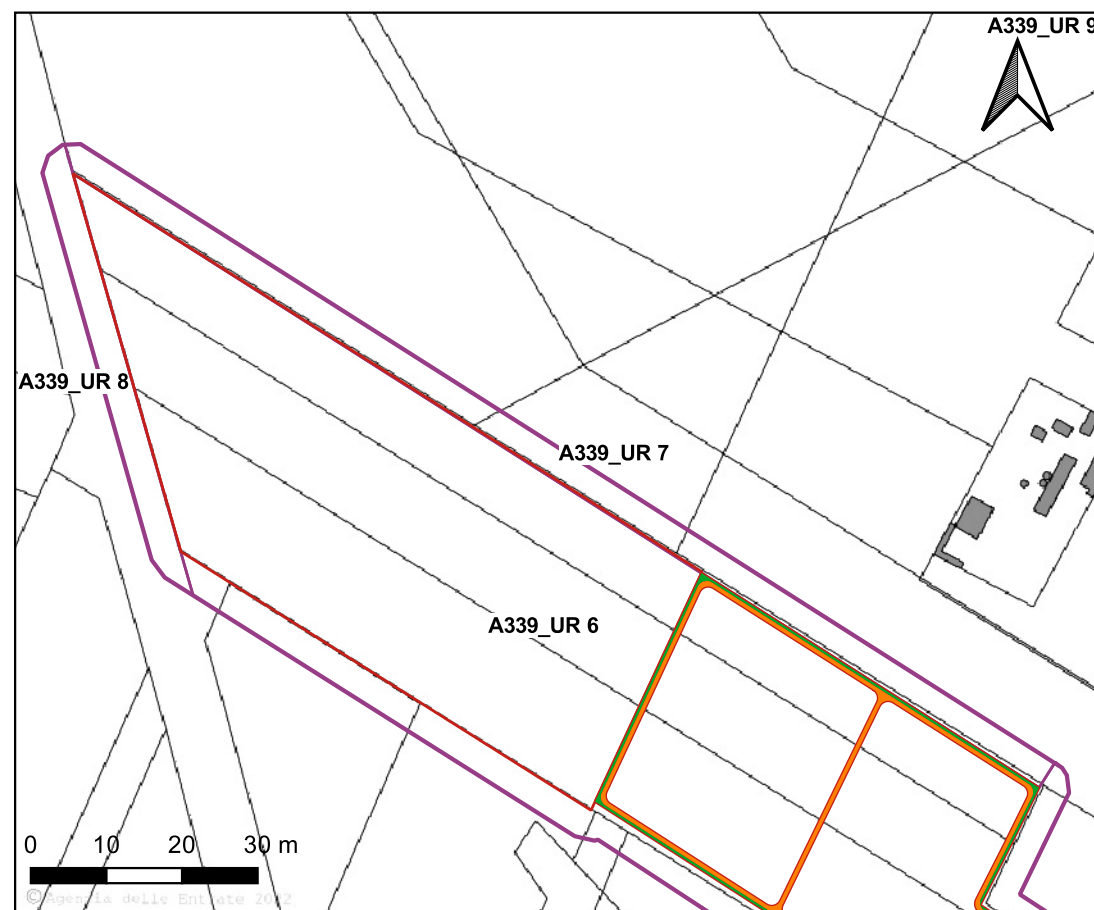


FIG.5 - UR 9, UT 1 Dettaglio materiali

Visibilità del suolo: 1

Copertura del suolo: superficie artificiale - L'UR è costituita da un terreno edificato.

Sintesi geomorfologica: Il settore interessato dalle ricognizioni ricade nel Subsistema di Amendola (Pleistocene medio – superiore?) caratterizzato superiormente da una spianata morfologica che raggiunge quote variabili tra i 55 e i 65 m s.l.m.

Dati catastali: L'UR si raggiunge dalla SS 89 percorrendo il terreno dell'UR 6.



FIG.1 - UR 8, VIS. ALTA



FIG.2 - UR 56, VIS. MEDIA



FIG.3 - UR 40, VIS. NULLA



FIG.4 - UR 116, VIS. INACCESSIBILE

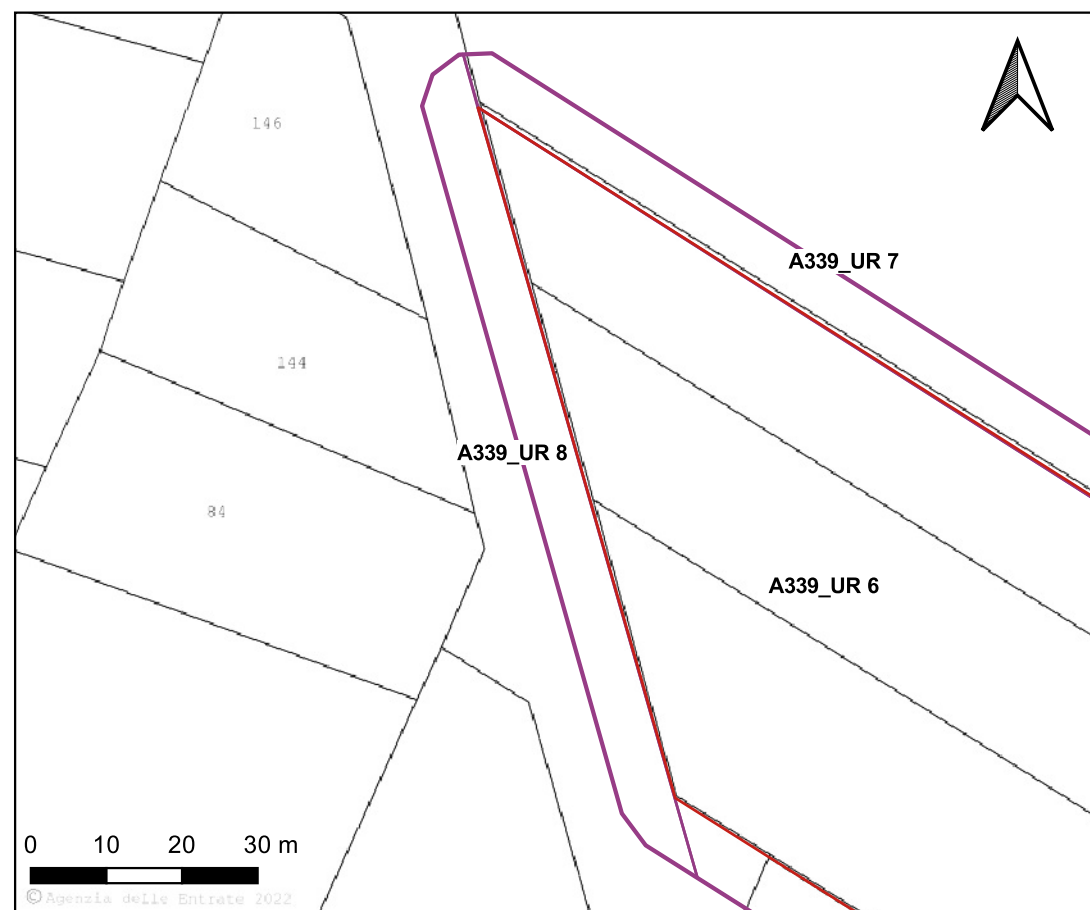


FIG.5 - UR 9, UT 1 Dettaglio materiali

Visibilità del suolo: 5

Copertura del suolo: superficie agricola utilizzata - L'UR è costituita da terreni coltivati pressoché pianeggianti che risultano fresati. Visibilità ottima, terreni pressoché privi di vegetazione in superficie o con scarse stoppie che garantiscono una buona lettura della superficie

Sintesi geomorfologica:

Dati catastali: L'UR si raggiunge dalla SS 89



FIG.1 - UR 8, VIS. ALTA



FIG.2 - UR 56, VIS. MEDIA



FIG.3 - UR 40, VIS. NULLA



FIG.4 - UR 116, VIS. INACCESSIBILE

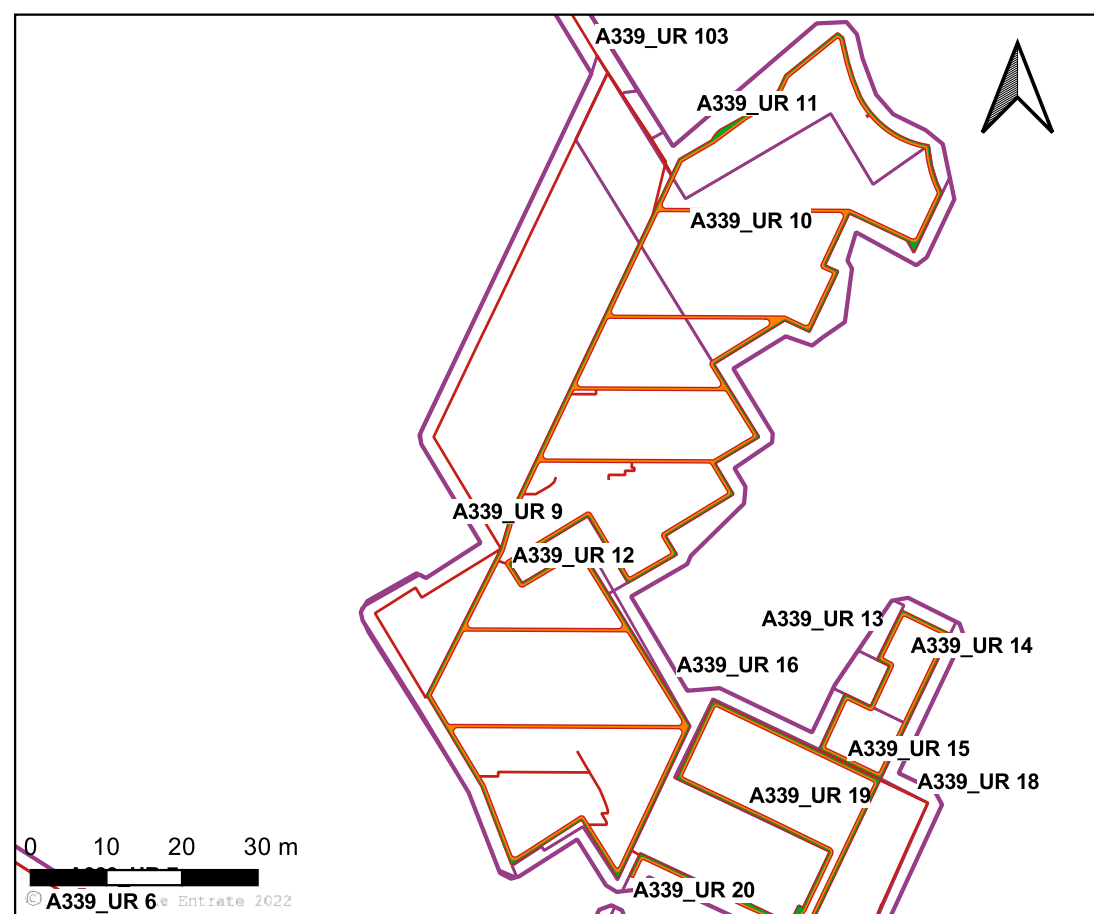


FIG.5 - UR 9, UT 1 Dettaglio materiali

Visibilità del suolo: 1

Copertura del suolo: superficie agricola utilizzata - L'UR è costituita da un terreno coltivato a broccoli pressoché pianeggiante. Visibilità nulla, presenza di filari molto stretti e di vegetazione ad uno stadio avanzato di crescita, totalmente coprente.

Sintesi geomorfologica: Il settore interessato dalle ricognizioni ricade nel Subsistema di Amendola (Pleistocene medio – superiore?) caratterizzato superiormente da una spianata morfologica che raggiunge quote variabili tra i 55 e i 65 m s.l.m.

Dati catastali: L'UR si raggiunge dalla SS 89 su cui si affaccia.



FIG.1 - UR 8, VIS. ALTA




FIG.2 - UR 56, VIS. MEDIA



FIG.3 - UR 40, VIS. NULLA



FIG.4 - UR 116, VIS. INACCESSIBILE

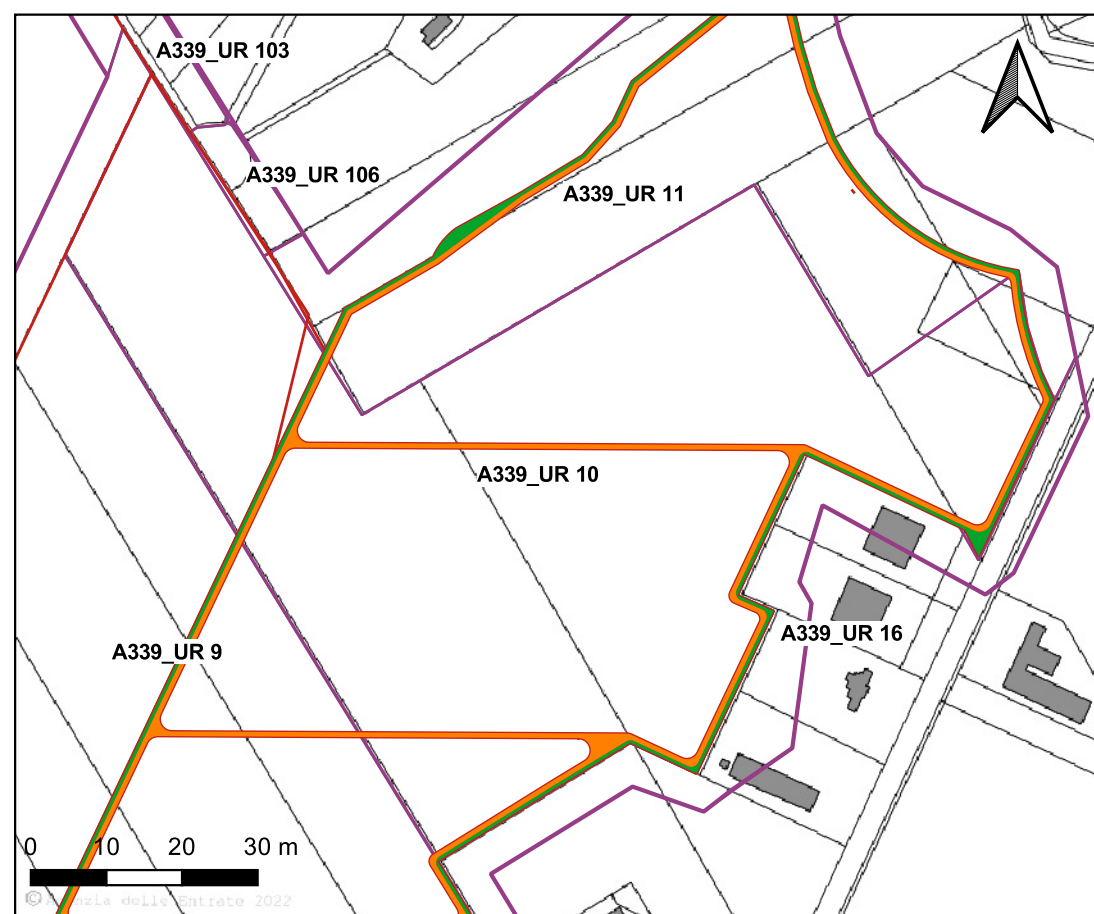


FIG.5 - UR 9, UT 1 Dettaglio materiali

Visibilità del suolo: 5

Copertura del suolo: superficie agricola utilizzata - L'UR è costituita da terreni coltivati con leggera pendenza da NO verso S che risultano fresati. Visibilità ottima, terreni pressoché privi di vegetazione in superficie o con scarse stoppie che garantiscono una buona lettura della superficie. Il corrispondenza del limite N dell'UR è presente una concentrazione di materiale ceramico (UT 1), nella restante parte del terreno si rinvengono due sporadici.

Sintesi geomorfologica: Il settore interessato dalle ricognizioni ricade nel Subsistema di Amendola (Pleistocene medio – superiore?) caratterizzato superiormente da una spianata morfologica che raggiunge quote variabili tra i 55 e i 65 m s.l.m.

Dati catastali: L'UR si raggiunge dalla SS 89.



FIG.1 - UR 8, VIS. ALTA



FIG.2 - UR 56, VIS. MEDIA



FIG.3 - UR 40, VIS. NULLA



FIG.4 - UR 116, VIS. INACCESSIBILE

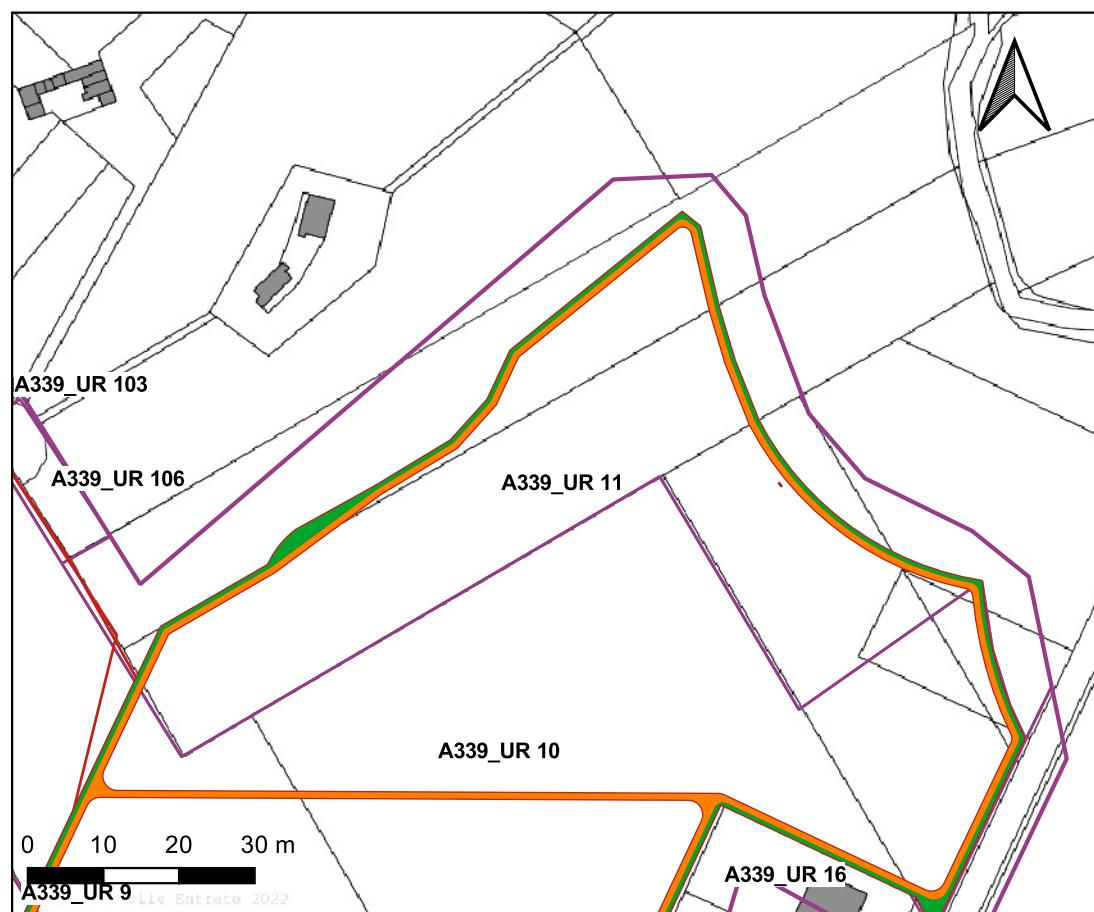


FIG.5 - UR 9, UT 1 Dettaglio materiali

Visibilità del suolo: 1

Copertura del suolo: superficie agricola utilizzata - L'UR è costituita da un terreno incolto pressoché pianeggiante. Visibilità nulla, presenza sia di stoppie che di vegetazione spontanea ad uno stadio avanzato di crescita, totalmente coprente.

Sintesi geomorfologica: Il settore interessato dalle ricognizioni ricade nel Subsistema di Amendola (Pleistocene medio – superiore?) caratterizzato superiormente da una spianata morfologica che raggiunge quote variabili tra i 55 e i 65 m s.l.m.

Dati catastali: L'UR si raggiunge dalla SS 89 su cui si affaccia



FIG.1 - UR 8, VIS. ALTA



FIG.2 - UR 56, VIS. MEDIA



FIG.3 - UR 40, VIS. NULLA



FIG.4 - UR 116, VIS. INACCESSIBILE



FIG.5 - UR 9, UT 1 Dettaglio materiali

Visibilità del suolo: 1

Copertura del suolo: superficie artificiale - L'UR è costituita da un terreno edificato, un capannone privato.

Sintesi geomorfologica: Il settore interessato dalle ricognizioni ricade nel Subsistema di Amendola (Pleistocene medio – superiore?) caratterizzato superiormente da una spianata morfologica che raggiunge quote variabili tra i 55 e i 65 m s.l.m.

Dati catastali: L'UR si raggiunge dalla SS 89.



FIG.1 - UR 8, VIS. ALTA




FIG.2 - UR 56, VIS. MEDIA



FIG.3 - UR 40, VIS. NULLA



FIG.4 - UR 116, VIS. INACCESSIBILE



FIG.5 - UR 9, UT 1 Dettaglio materiali

Visibilità del suolo: 4

Copertura del suolo: superficie agricola utilizzata - L'UR è costituita da terreni coltivati in un terreno pressoché pianeggiante. Visibilità buona, terreni pressoché privi di vegetazione in superficie o con scarse stoppie che garantiscono una buona lettura della superficie.

Sintesi geomorfologica: Il settore interessato dalle ricognizioni ricade nel Subsistema di Amendola (Pleistocene medio – superiore?) caratterizzato superiormente da una spianata morfologica che raggiunge quote variabili tra i 55 e i 65 m s.l.m.

Dati catastali: L'UR si raggiunge dalla SS 89



FIG.1 - UR 8, VIS. ALTA



FIG.2 - UR 56, VIS. MEDIA



FIG.3 - UR 40, VIS. NULLA



FIG.4 - UR 116, VIS. INACCESSIBILE



FIG.5 - UR 9, UT 1 Dettaglio materiali

Visibilità del suolo: 0 (area non accessibile)

Copertura del suolo: superficie artificiale - L'UR è costituita da un terreno recintato ed inaccessibile posto in un'area pressoché pianeggiante.

Sintesi geomorfologica: Il settore interessato dalle ricognizioni ricade nel Subsistema di Amendola (Pleistocene medio – superiore?) caratterizzato superiormente da una spianata morfologica che raggiunge quote variabili tra i 55 e i 65 m s.l.m.

Dati catastali: L'UR si raggiunge dalla SS 89.



FIG.1 - UR 8, VIS. ALTA




FIG.2 - UR 56, VIS. MEDIA



FIG.3 - UR 40, VIS. NULLA



FIG.4 - UR 116, VIS. INACCESSIBILE

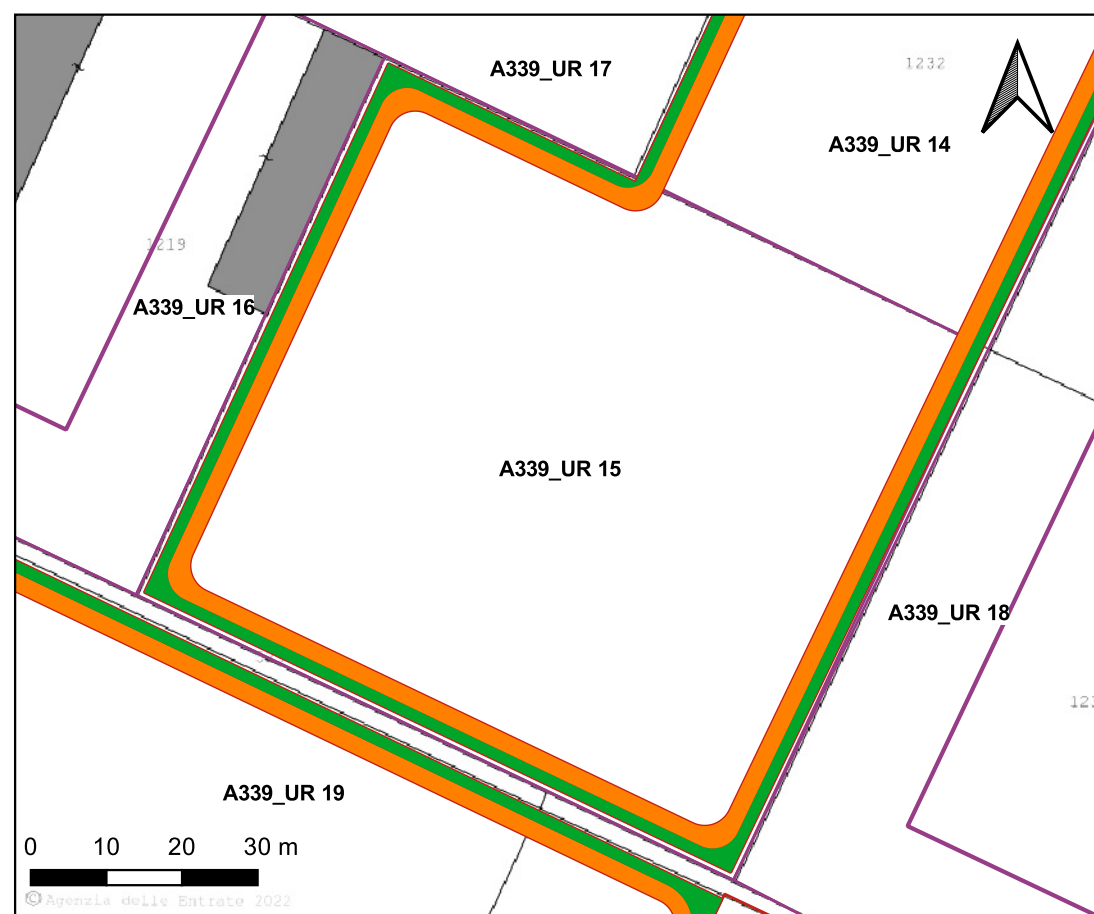


FIG.5 - UR 9, UT 1 Dettaglio materiali

Visibilità del suolo: 1

Copertura del suolo: superficie artificiale - L'UR è costituita da un terreno edificato, SS 89 e edifici industriali che si affacciano su di essa.

Sintesi geomorfologica: Il settore interessato dalle ricognizioni ricade nel Subsistema di Amendola (Pleistocene medio – superiore?) caratterizzato superiormente da una spianata morfologica che raggiunge quote variabili tra i 55 e i 65 m s.l.m.

Dati catastali: L'UR si raggiunge dalla SS 89



FIG.1 - UR 8, VIS. ALTA



FIG.2 - UR 56, VIS. MEDIA



FIG.3 - UR 40, VIS. NULLA



FIG.4 - UR 116, VIS. INACCESSIBILE

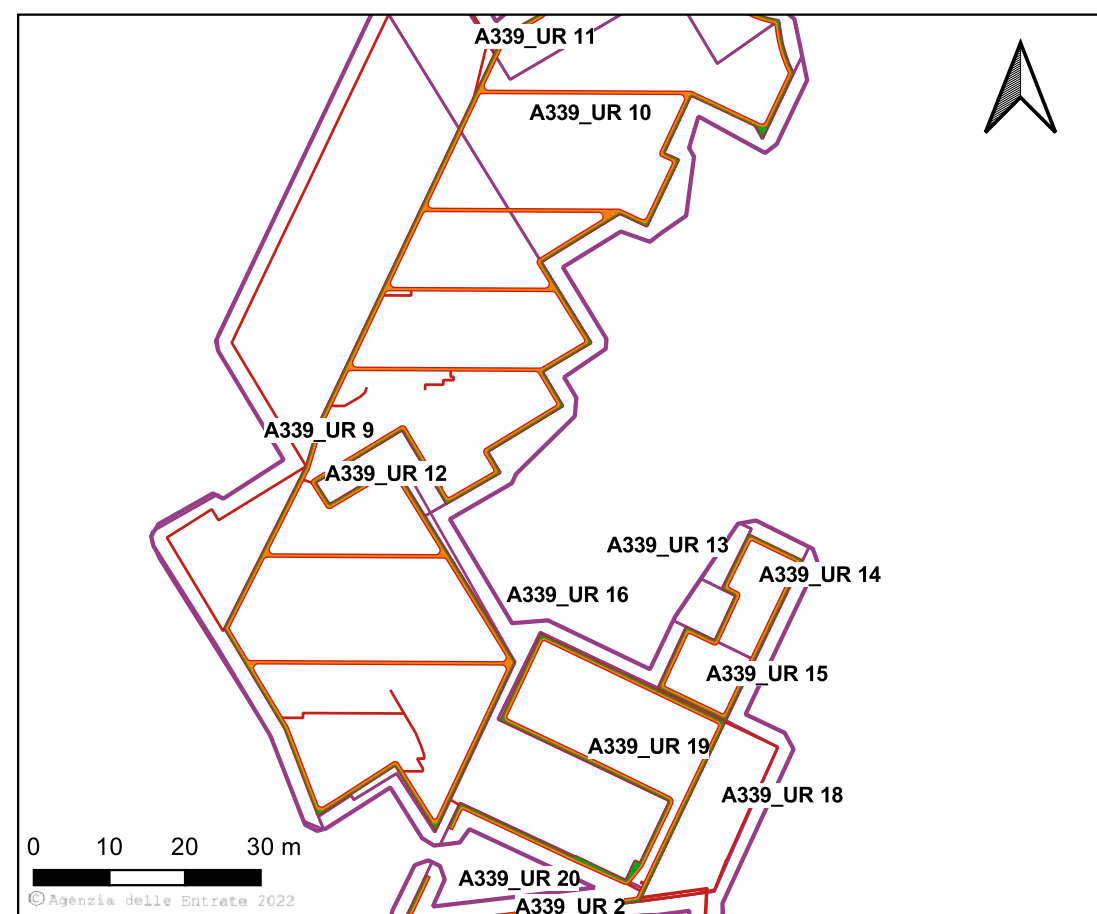


FIG.5 - UR 9, UT 1 Dettaglio materiali

Visibilità del suolo: 3

Copertura del suolo: superficie agricola utilizzata - L'UR è costituita da terreni coltivati in un terreno pressoché pianeggiante. Visibilità sufficiente, terreni con scarsa vegetazione in superficie.

Sintesi geomorfologica: Il settore interessato dalle ricognizioni ricade nel Subsistema di Amendola (Pleistocene medio – superiore?) caratterizzato superiormente da una spianata morfologica che raggiunge quote variabili tra i 55 e i 65 m s.l.m.

Dati catastali: L'UR si raggiunge dalla SS 89.



FIG.1 - UR 8, VIS. ALTA



FIG.2 - UR 56, VIS. MEDIA



FIG.3 - UR 40, VIS. NULLA



FIG.4 - UR 116, VIS. INACCESSIBILE

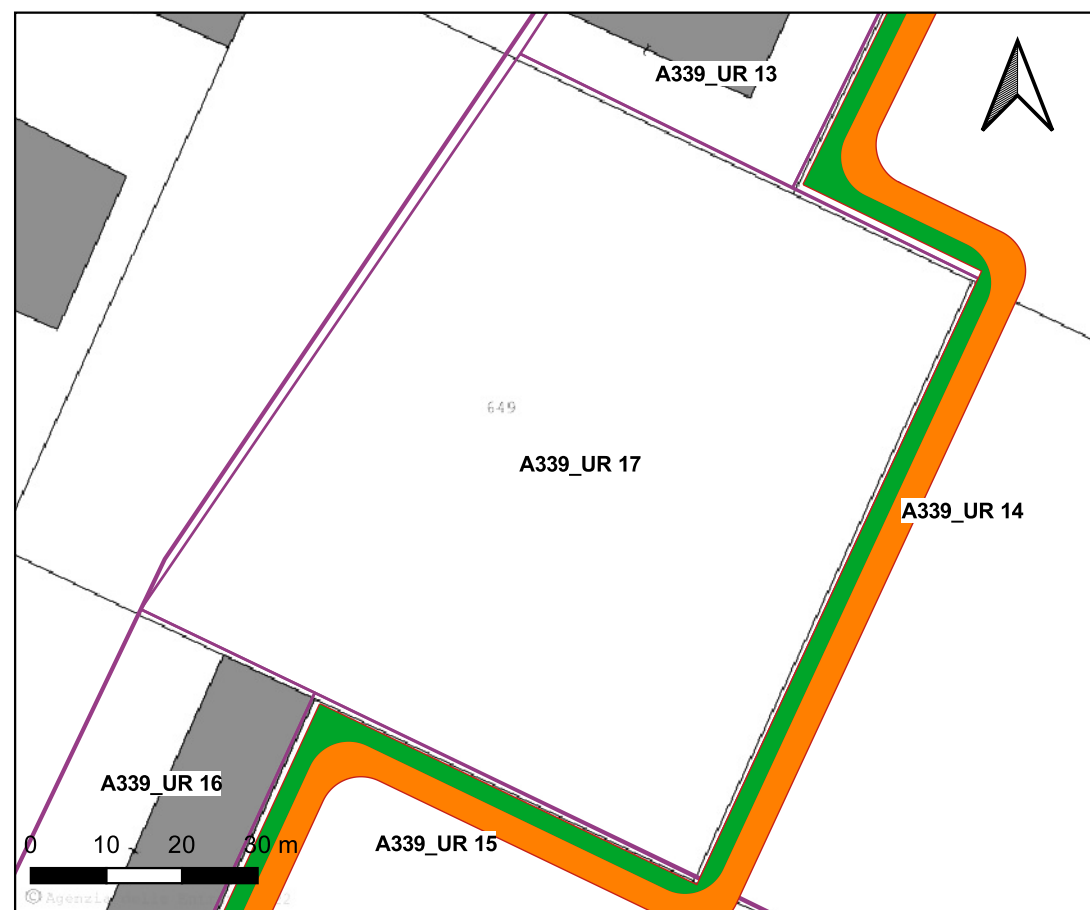


FIG.5 - UR 9, UT 1 Dettaglio materiali

Visibilità del suolo: 1

Copertura del suolo: superficie artificiale - L'UR è costituita da un terreno edificato, SS 89, edifici industriali che si affacciano su di essa e linea FS.

Sintesi geomorfologica: Il settore interessato dalle ricognizioni ricade nel Subsistema di Amendola (Pleistocene medio – superiore?) caratterizzato superiormente da una spianata morfologica che raggiunge quote variabili tra i 55 e i 65 m s.l.m.

Dati catastali: L'UR si raggiunge dalla SS 89.



FIG.1 - UR 8, VIS. ALTA



FIG.2 - UR 56, VIS. MEDIA



FIG.3 - UR 40, VIS. NULLA



FIG.4 - UR 116, VIS. INACCESSIBILE

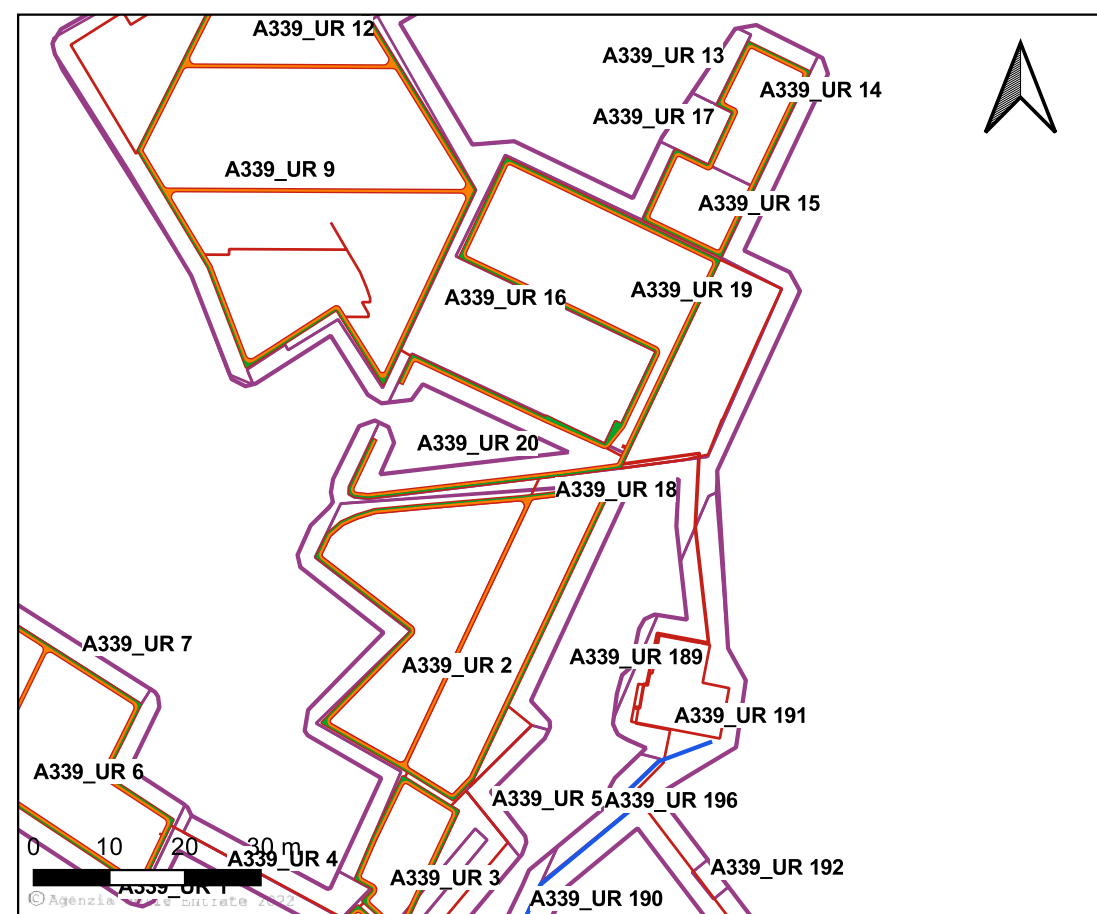


FIG.5 - UR 9, UT 1 Dettaglio materiali

Visibilità del suolo: 5

Copertura del suolo: superficie agricola utilizzata - L'UR è costituita da terreni coltivati posti in un'area pressoché pianeggiante. Visibilità ottima, terreni pressoché privi di vegetazione in superficie.

Sintesi geomorfologica: Il settore interessato dalle ricognizioni ricade nel Subsistema di Amendola (Pleistocene medio – superiore?) caratterizzato superiormente da una spianata morfologica che raggiunge quote variabili tra i 55 e i 65 m s.l.m.

Dati catastali: L'UR si raggiunge dalla SS 89.



FIG.1 - UR 8, VIS. ALTA



FIG.2 - UR 56, VIS. MEDIA



FIG.3 - UR 40, VIS. NULLA



FIG.4 - UR 116, VIS. INACCESSIBILE

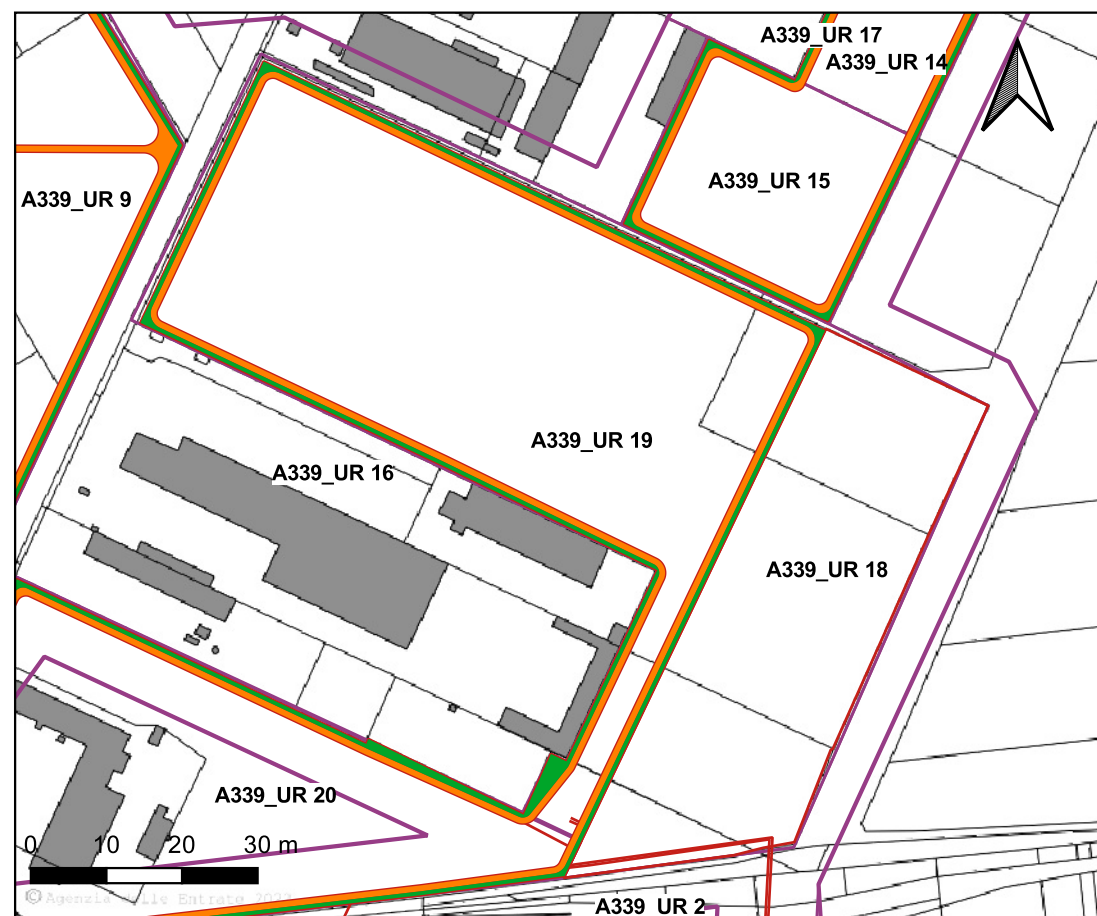


FIG.5 - UR 9, UT 1 Dettaglio materiali

Visibilità del suolo: 0 (area non accessibile)

Copertura del suolo: superficie artificiale - L'UR è costituita da un terreno recintato ed inaccessibile posto in un'area pressoché pianeggiante.

Sintesi geomorfologica: Il settore interessato dalle ricognizioni ricade nel Subsistema di Amendola (Pleistocene medio – superiore?) caratterizzato superiormente da una spianata morfologica che raggiunge quote variabili tra i 55 e i 65 m s.l.m.

Dati catastali: L'UR si raggiunge dalla SS 89.



FIG.1 - UR 8, VIS. ALTA




FIG.2 - UR 56, VIS. MEDIA



FIG.3 - UR 40, VIS. NULLA



FIG.4 - UR 116, VIS. INACCESSIBILE



FIG.5 - UR 9, UT 1 Dettaglio materiali

Visibilità del suolo: 4

Copertura del suolo: superficie agricola utilizzata - L'UR è costituita da un uliveto pressoché pianeggiante. Visibilità buona, terreni pressoché privi di vegetazione in superficie.

Sintesi geomorfologica: Il settore interessato dalle ricognizioni ricade nel Subsistema di Amendola (Pleistocene medio – superiore?) caratterizzato superiormente da una spianata morfologica che raggiunge quote variabili tra i 55 e i 65 m s.l.m.

Dati catastali: L'UR si raggiunge dalla SS 16 svoltando a SO dopo lo svincolo di San Severo.



FIG.1 - UR 8, VIS. ALTA



FIG.2 - UR 56, VIS. MEDIA



FIG.3 - UR 40, VIS. NULLA



FIG.4 - UR 116, VIS. INACCESSIBILE

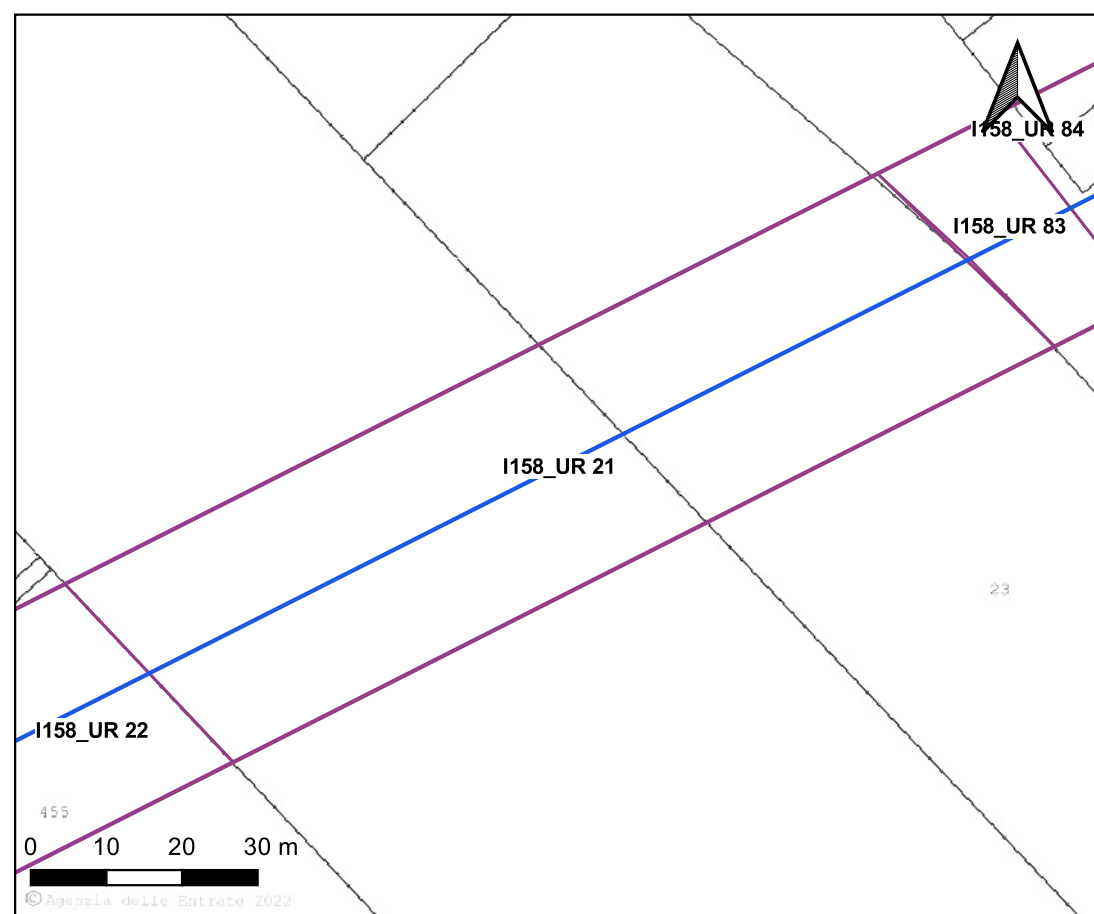


FIG.5 - UR 9, UT 1 Dettaglio materiali

Visibilità del suolo: 1

Copertura del suolo: superficie agricola utilizzata - L'UR è costituita da un uliveto pressoché pianeggiante. Visibilità nulla, vegetazione spontanea ad uno stadio avanzato di crescita, totalmente coprente.

Sintesi geomorfologica: Il settore interessato dalle ricognizioni ricade nel Subsistema di Amendola (Pleistocene medio – superiore?) caratterizzato superiormente da una spianata morfologica che raggiunge quote variabili tra i 55 e i 65 m s.l.m.

Dati catastali: L'UR si raggiunge dalla SS 16 svoltando a SO dopo lo svincolo di San Severo.



FIG.1 - UR 8, VIS. ALTA



FIG.2 - UR 56, VIS. MEDIA



FIG.3 - UR 40, VIS. NULLA



FIG.4 - UR 116, VIS. INACCESSIBILE

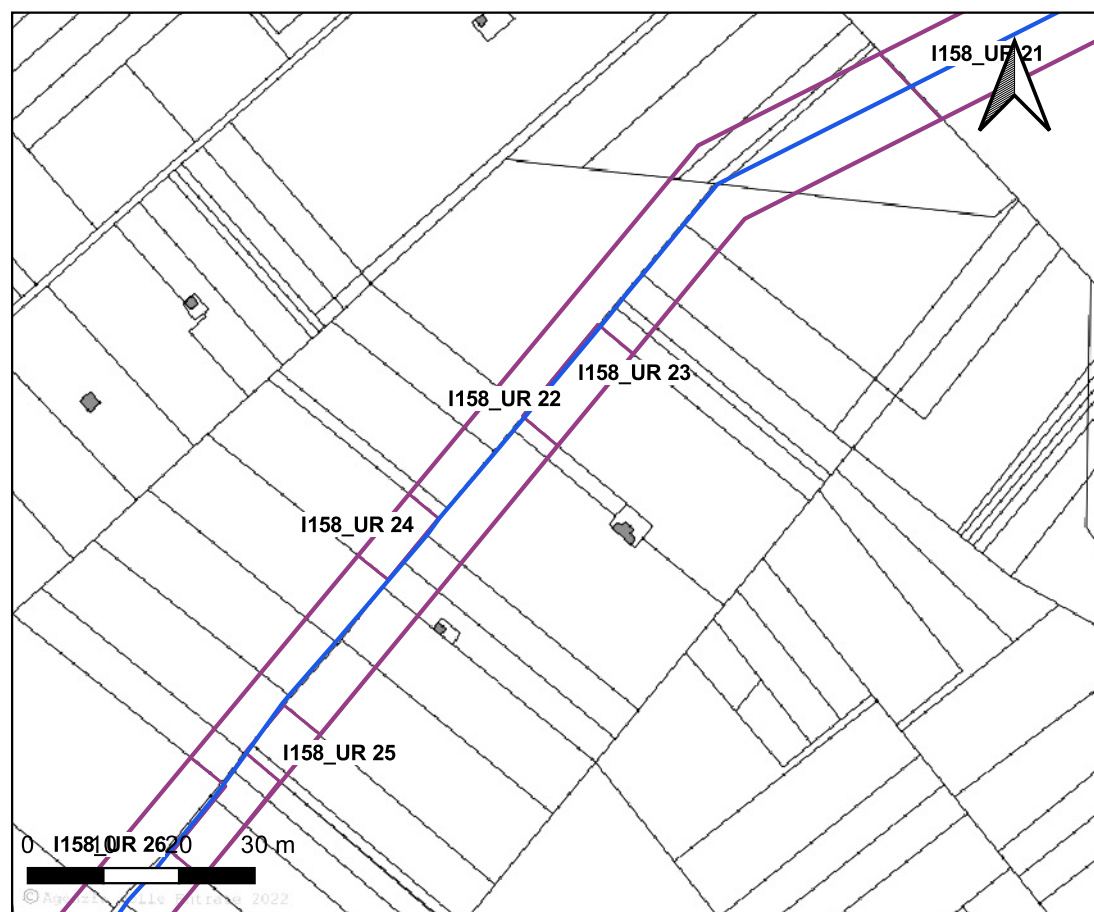


FIG.5 - UR 9, UT 1 Dettaglio materiali

Visibilità del suolo: 3

Copertura del suolo: superficie agricola utilizzata - L'UR è costituita da un vigneto pressoché pianeggiante. Visibilità sufficiente, terreni pressoché privi di vegetazione in superficie con materiale edilizio di riporto e tracce del passaggio dei mezzi agricoli.

Sintesi geomorfologica: Il settore interessato dalle ricognizioni ricade nel Subsistema di Amendola (Pleistocene medio – superiore?) caratterizzato superiormente da una spianata morfologica che raggiunge quote variabili tra i 55 e i 65 m s.l.m.

Dati catastali: L'UR si raggiunge dalla SS 16 svoltando a SO dopo lo svincolo di San Severo.



FIG.1 - UR 8, VIS. ALTA



FIG.2 - UR 56, VIS. MEDIA



FIG.3 - UR 40, VIS. NULLA



FIG.4 - UR 116, VIS. INACCESSIBILE

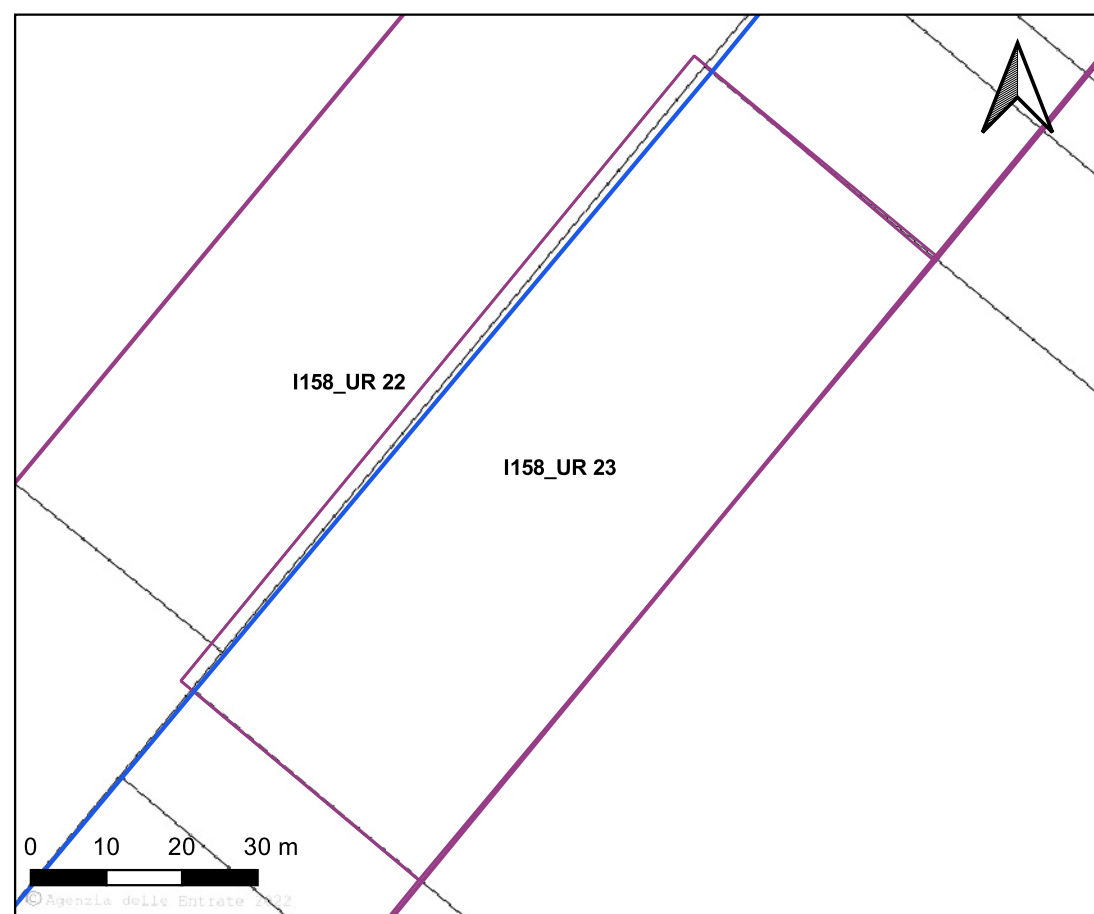


FIG.5 - UR 9, UT 1 Dettaglio materiali

Visibilità del suolo: 2

Copertura del suolo: superficie agricola utilizzata - L'UR è costituita da un terreno pressoché pianeggiante. Visibilità scarsa, terreni pressoché privi di vegetazione in superficie ma con superficie molto compattata dal passaggio dei mezzi agricoli che non permette di osservare correttamente la natura del terreno.

Sintesi geomorfologica: Il settore interessato dalle ricognizioni ricade nel Subsistema di Amendola (Pleistocene medio – superiore?) caratterizzato superiormente da una spianata morfologica che raggiunge quote variabili tra i 55 e i 65 m s.l.m.

Dati catastali: L'UR si raggiunge dalla SS 16 svoltando a SO dopo lo svincolo di San Severo.



FIG.1 - UR 8, VIS. ALTA



FIG.2 - UR 56, VIS. MEDIA



FIG.3 - UR 40, VIS. NULLA



FIG.4 - UR 116, VIS. INACCESSIBILE

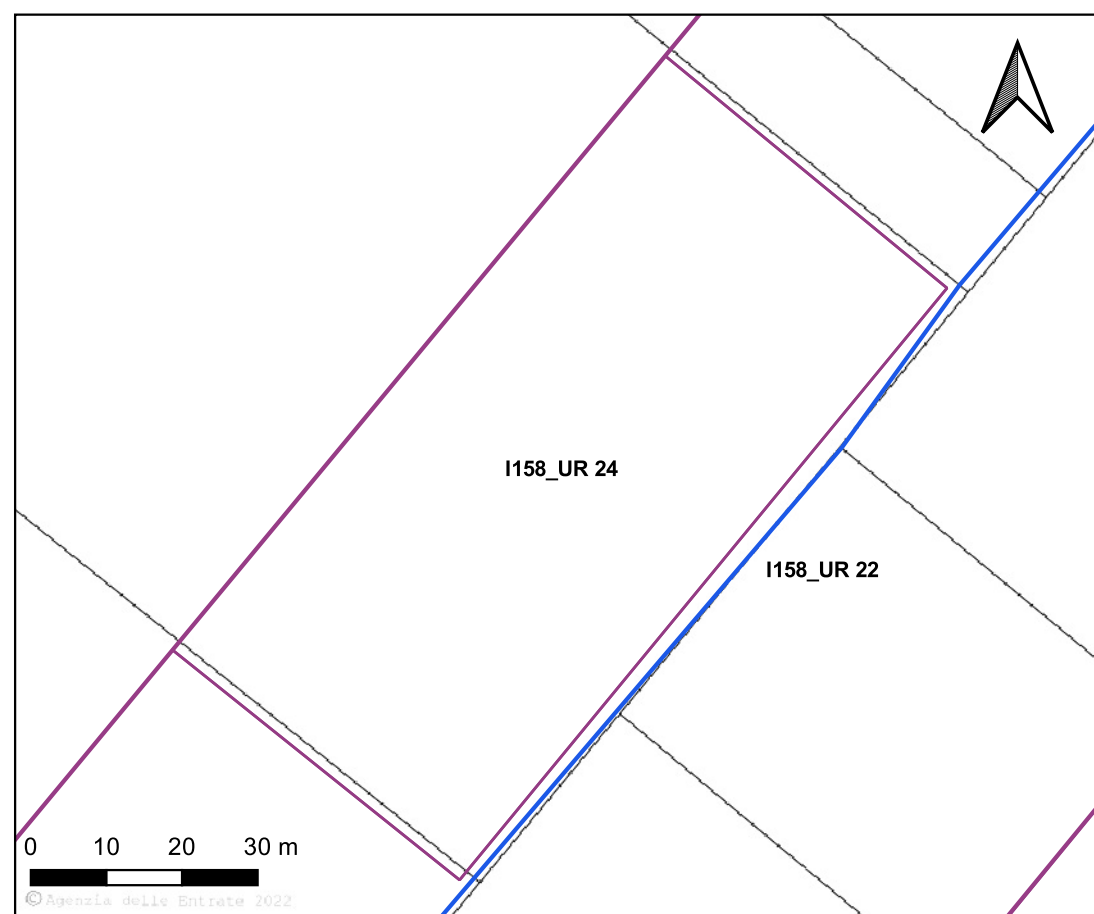


FIG.5 - UR 9, UT 1 Dettaglio materiali

Visibilità del suolo: 3

Copertura del suolo: superficie agricola utilizzata - L'UR è costituita da un vigneto pressoché pianeggiante. Visibilità sufficiente, terreni pressoché privi di vegetazione in superficie con materiale edilizio di riporto e tracce del passaggio dei mezzi agricoli.

Sintesi geomorfologica: Il settore interessato dalle ricognizioni ricade nel Subsistema di Amendola (Pleistocene medio – superiore?) caratterizzato superiormente da una spianata morfologica che raggiunge quote variabili tra i 55 e i 65 m s.l.m.

Dati catastali: L'UR si raggiunge dalla SS 16 svoltando a SO dopo lo svincolo di San Severo.



FIG.1 - UR 8, VIS. ALTA



FIG.2 - UR 56, VIS. MEDIA



FIG.3 - UR 40, VIS. NULLA



FIG.4 - UR 116, VIS. INACCESSIBILE

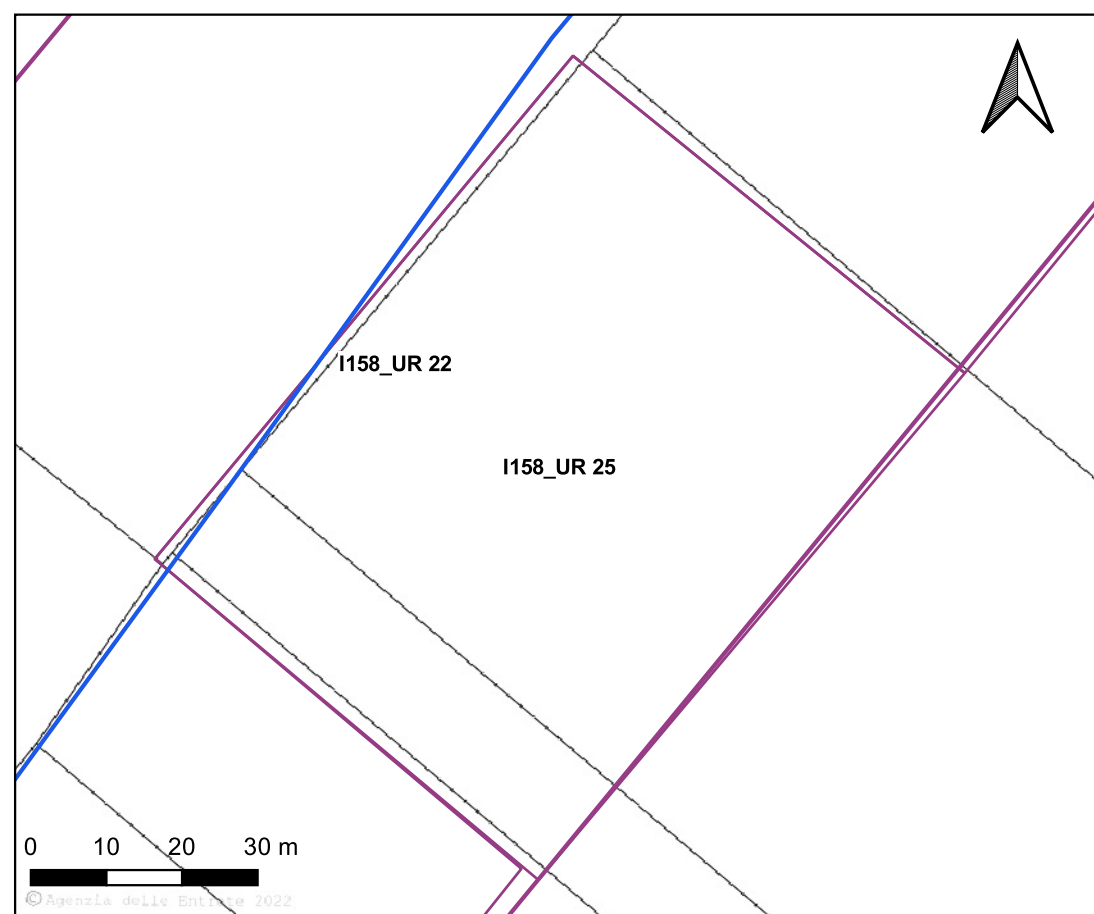


FIG.5 - UR 9, UT 1 Dettaglio materiali

Visibilità del suolo: 4

Copertura del suolo: superficie agricola utilizzata - L'UR è costituita da un vigneto pressoché pianeggiante. Visibilità buona, terreni pressoché privi di vegetazione in superficie.

Sintesi geomorfologica: Il settore interessato dalle ricognizioni ricade nel Subsistema di Amendola (Pleistocene medio – superiore?) caratterizzato superiormente da una spianata morfologica che raggiunge quote variabili tra i 55 e i 65 m s.l.m.

Dati catastali: L'UR si raggiunge dalla SS 16 svoltando a SO dopo lo svincolo di San Severo.



FIG.1 - UR 8, VIS. ALTA



FIG.2 - UR 56, VIS. MEDIA



FIG.3 - UR 40, VIS. NULLA



FIG.4 - UR 116, VIS. INACCESSIBILE

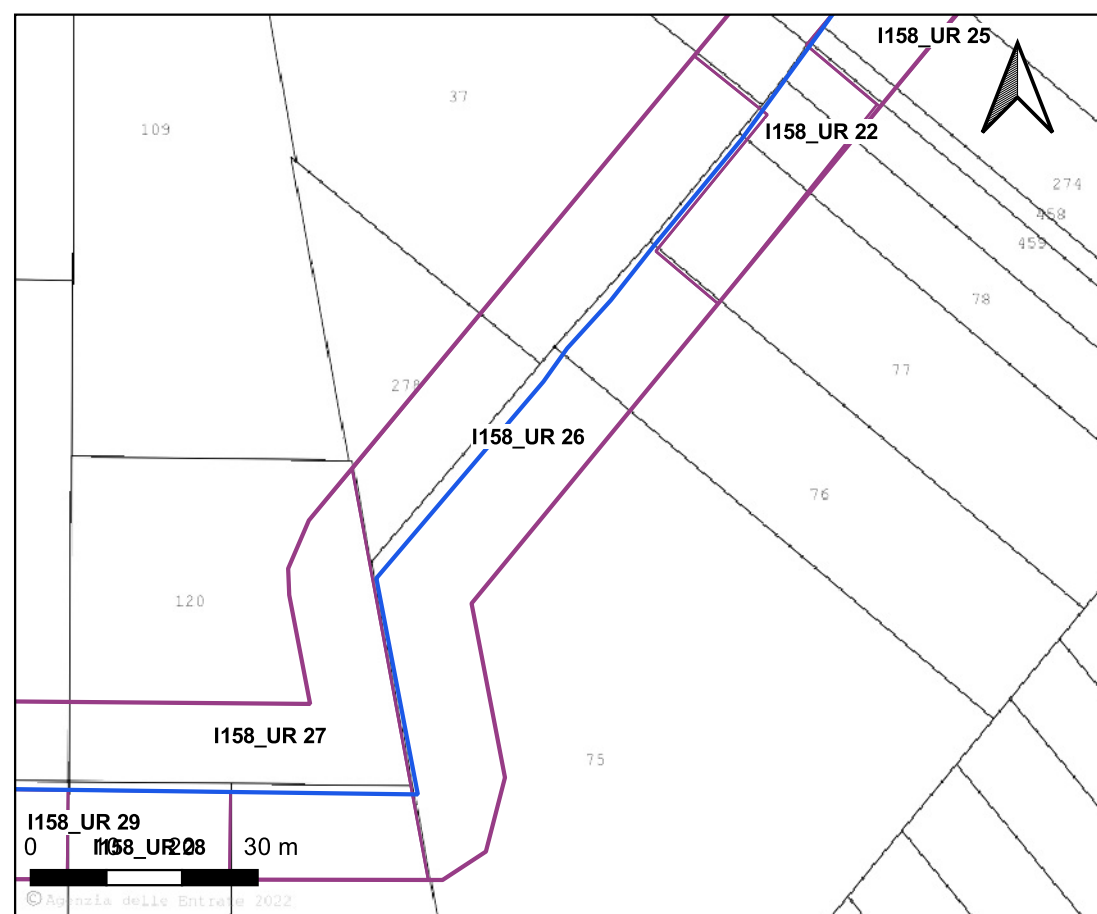


FIG.5 - UR 9, UT 1 Dettaglio materiali

Visibilità del suolo: 4

Copertura del suolo: superficie agricola utilizzata - L'UR è costituita da un uliveto pressoché pianeggiante. Visibilità buona, terreni pressoché privi di vegetazione in superficie

Sintesi geomorfologica: Il settore interessato dalle ricognizioni ricade nel Subsistema di Amendola (Pleistocene medio – superiore?) caratterizzato superiormente da una spianata morfologica che raggiunge quote variabili tra i 55 e i 65 m s.l.m.

Dati catastali: L'UR si raggiunge dalla SS 16 svoltando a SO dopo lo svincolo di San Severo.



FIG.1 - UR 8, VIS. ALTA



FIG.2 - UR 56, VIS. MEDIA



FIG.3 - UR 40, VIS. NULLA



FIG.4 - UR 116, VIS. INACCESSIBILE

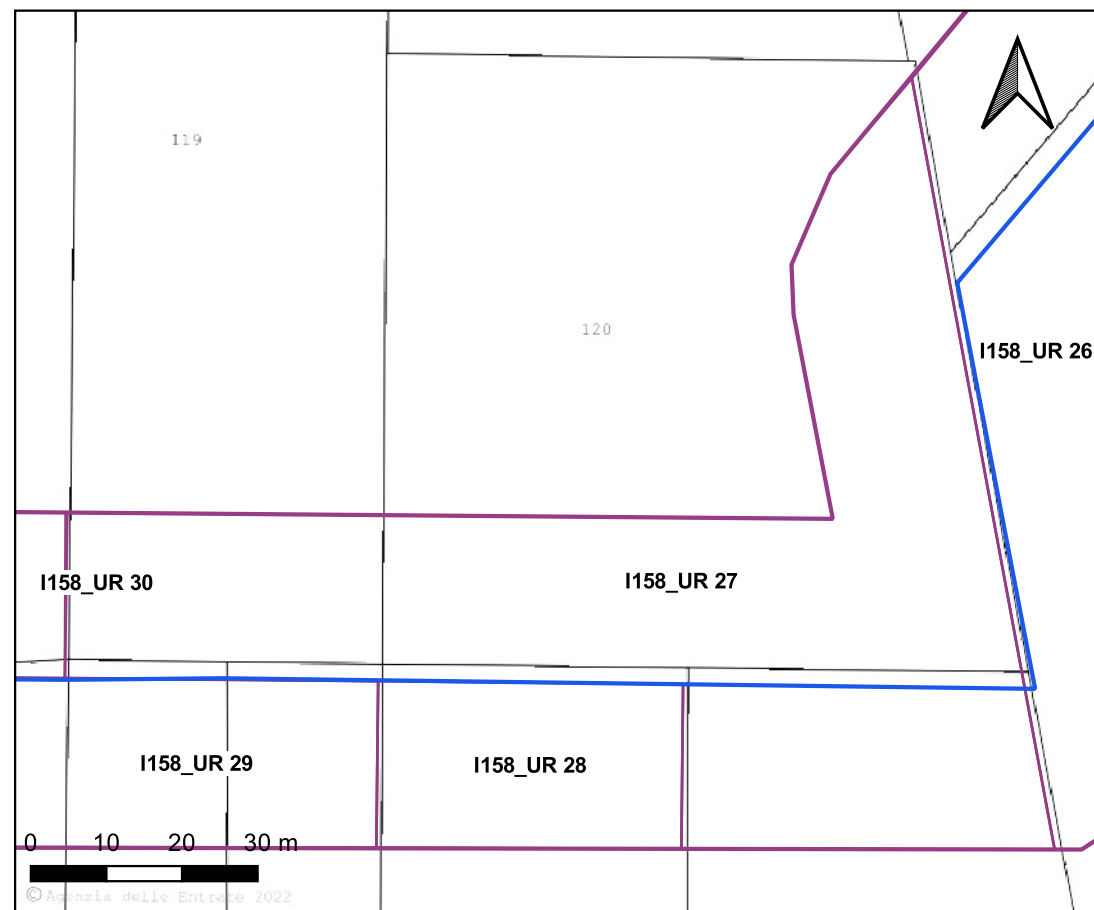


FIG.5 - UR 9, UT 1 Dettaglio materiali

Visibilità del suolo: 1

Copertura del suolo: superficie agricola utilizzata - L'UR è costituita da un terreno incolto. Visibilità nulla, vegetazione spontanea ad uno stadio avanzato di crescita, totalmente coprente.

Sintesi geomorfologica: Il settore interessato dalle ricognizioni ricade nel Subsistema di Amendola (Pleistocene medio – superiore?) caratterizzato superiormente da una spianata morfologica che raggiunge quote variabili tra i 55 e i 65 m s.l.m.

Dati catastali: L'UR si raggiunge dalla SS 16 svoltando a SO dopo lo svincolo di San Severo.



FIG.1 - UR 8, VIS. ALTA



FIG.2 - UR 56, VIS. MEDIA



FIG.3 - UR 40, VIS. NULLA



FIG.4 - UR 116, VIS. INACCESSIBILE

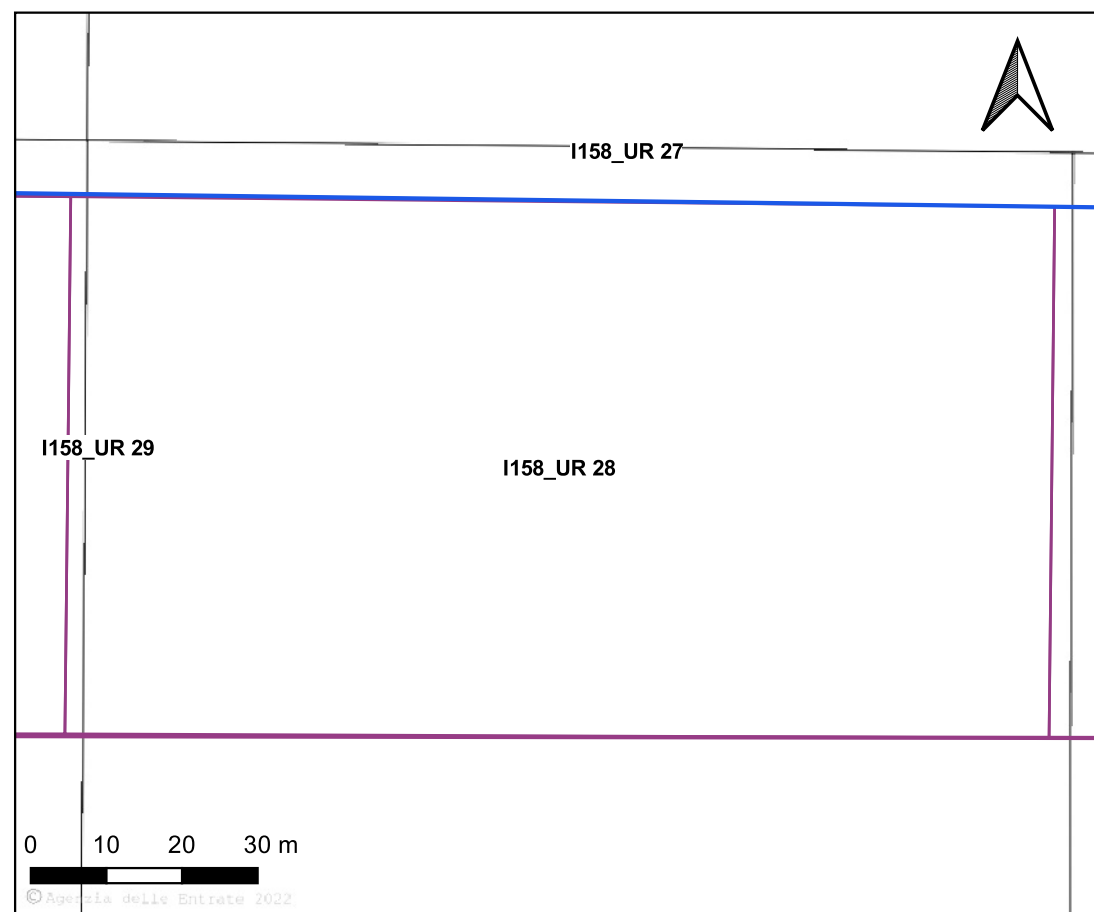


FIG.5 - UR 9, UT 1 Dettaglio materiali

Visibilità del suolo: 0 (area non accessibile)

Copertura del suolo: superficie agricola utilizzata - L'UR è costituita da terreni recintati ed inaccessibili, in parte coltivati ed in parte edificati. Visibilità nulla, terreni recintati che all'interno presentano uliveti, vigneto ed aree edificate.

Sintesi geomorfologica: Il settore interessato dalle ricognizioni ricade nel Subsistema di Amendola (Pleistocene medio – superiore?) caratterizzato superiormente da una spianata morfologica che raggiunge quote variabili tra i 55 e i 65 m s.l.m.

Dati catastali: L'UR si raggiunge dalla SS 16 svoltando a SO dopo lo svincolo di San Severo.



FIG.1 - UR 8, VIS. ALTA



FIG.2 - UR 56, VIS. MEDIA



FIG.3 - UR 40, VIS. NULLA



FIG.4 - UR 116, VIS. INACCESSIBILE



FIG.5 - UR 9, UT 1 Dettaglio materiali

Visibilità del suolo: 1

Copertura del suolo: superficie agricola utilizzata - L'UR è costituita da un vigneto pressoché pianeggiante. Visibilità nulla, vegetazione spontanea ad uno stadio avanzato di crescita totalmente coprente.

Sintesi geomorfologica: Il settore interessato dalle ricognizioni ricade nel Subsistema di Amendola (Pleistocene medio – superiore?) caratterizzato superiormente da una spianata morfologica che raggiunge quote variabili tra i 55 e i 65 m s.l.m.

Dati catastali: L'UR si raggiunge dalla SS 16 svoltando a SO dopo lo svincolo di San Severo.



FIG.1 - UR 8, VIS. ALTA




FIG.2 - UR 56, VIS. MEDIA



FIG.3 - UR 40, VIS. NULLA



FIG.4 - UR 116, VIS. INACCESSIBILE

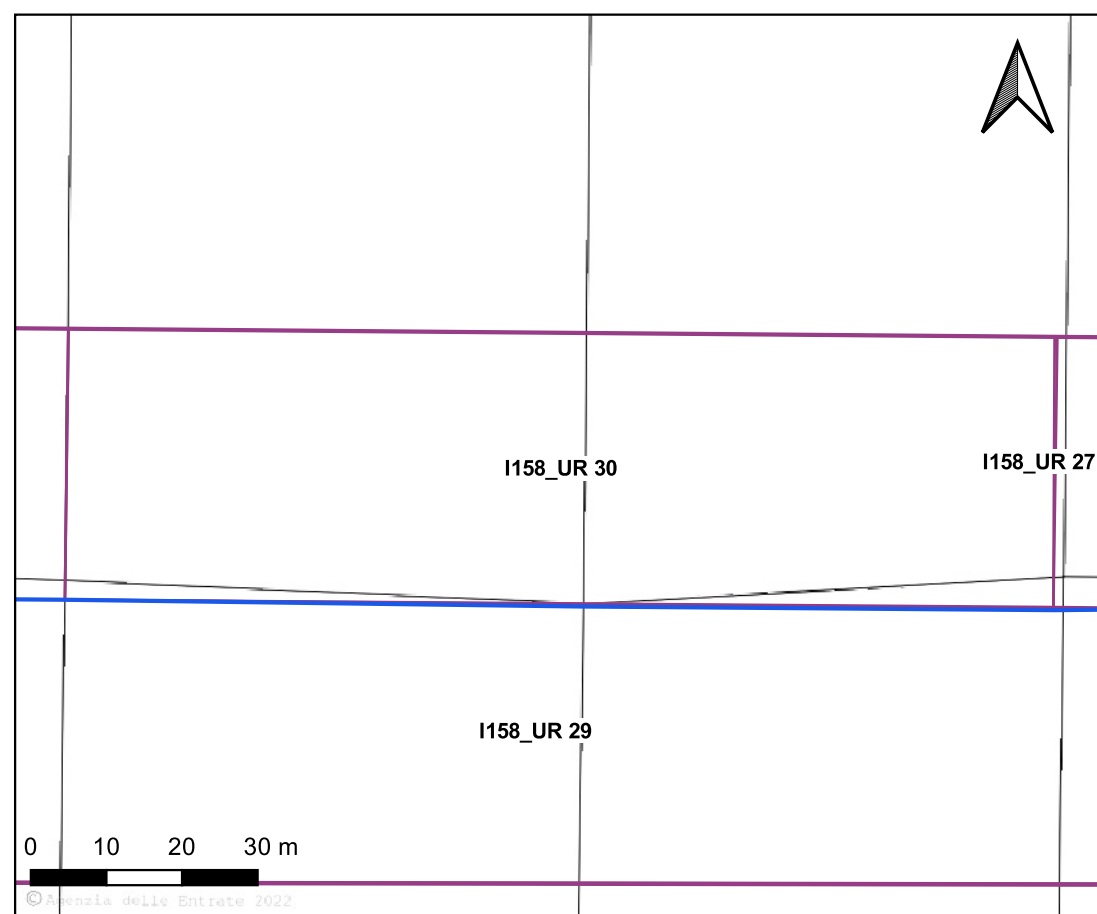


FIG.5 - UR 9, UT 1 Dettaglio materiali

Visibilità del suolo: 4

Copertura del suolo: superficie agricola utilizzata - L'UR è costituita da un uliveto pressoché pianeggiante. Visibilità buona, terreni pressoché privi di vegetazione in superficie; in alcuni punti ristagno di acque meteoriche.

Sintesi geomorfologica: Il settore interessato dalle ricognizioni ricade nel Subsistema di Amendola (Pleistocene medio – superiore?) caratterizzato superiormente da una spianata morfologica che raggiunge quote variabili tra i 55 e i 65 m s.l.m.

Dati catastali: L'UR si raggiunge dalla SS 16 svoltando a SO dopo lo svincolo di San Severo.



FIG.1 - UR 8, VIS. ALTA



FIG.2 - UR 56, VIS. MEDIA



FIG.3 - UR 40, VIS. NULLA



FIG.4 - UR 116, VIS. INACCESSIBILE

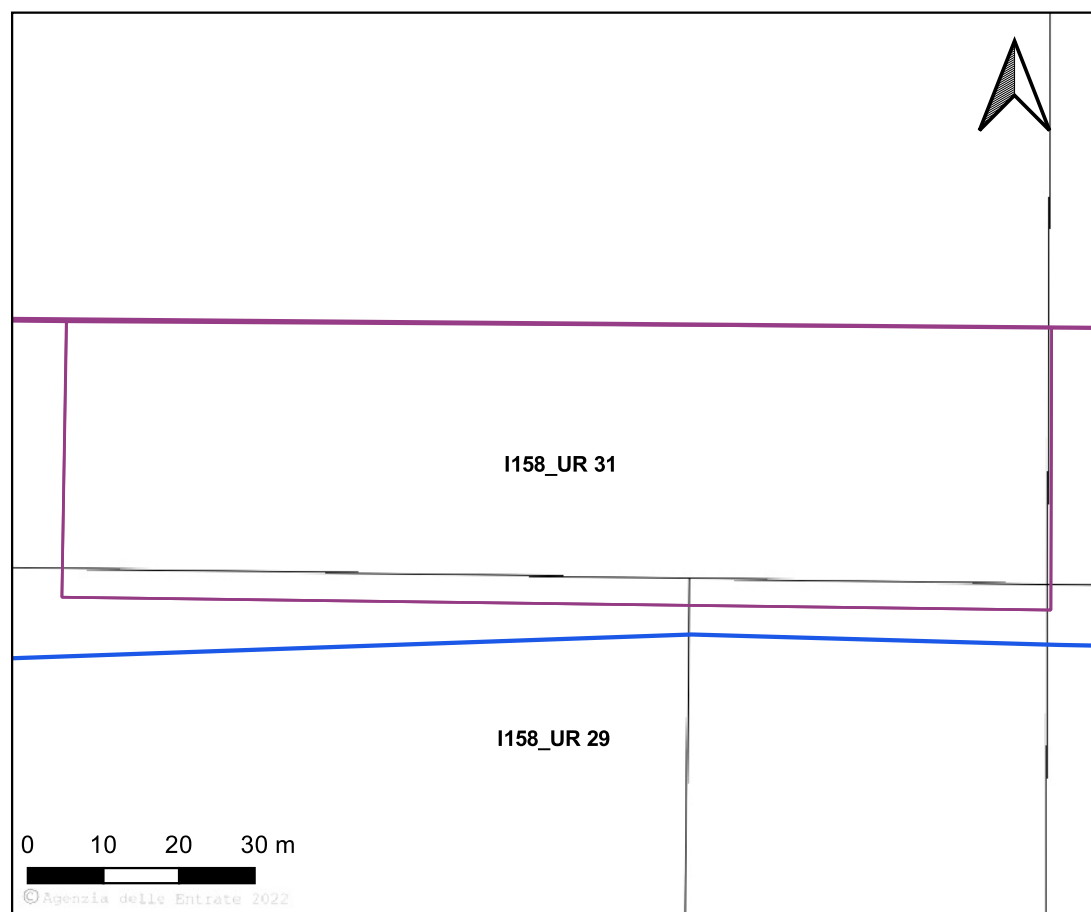


FIG.5 - UR 9, UT 1 Dettaglio materiali

Visibilità del suolo: 4

Copertura del suolo: superficie agricola utilizzata - L'UR è costituita da un uliveto pressoché pianeggiante. Visibilità buona, terreni pressoché privi di vegetazione in superficie; in più punti del terreno il banco calcarenitico emerge in superficie.

Sintesi geomorfologica: Il settore interessato dalle ricognizioni ricade nel Subsistema di Amendola (Pleistocene medio – superiore?) caratterizzato superiormente da una spianata morfologica che raggiunge quote variabili tra i 55 e i 65 m s.l.m.

Dati catastali: L'UR si raggiunge dalla SS 16 svoltando a SO dopo lo svincolo di San Severo.



FIG.1 - UR 8, VIS. ALTA




FIG.2 - UR 56, VIS. MEDIA



FIG.3 - UR 40, VIS. NULLA



FIG.4 - UR 116, VIS. INACCESSIBILE

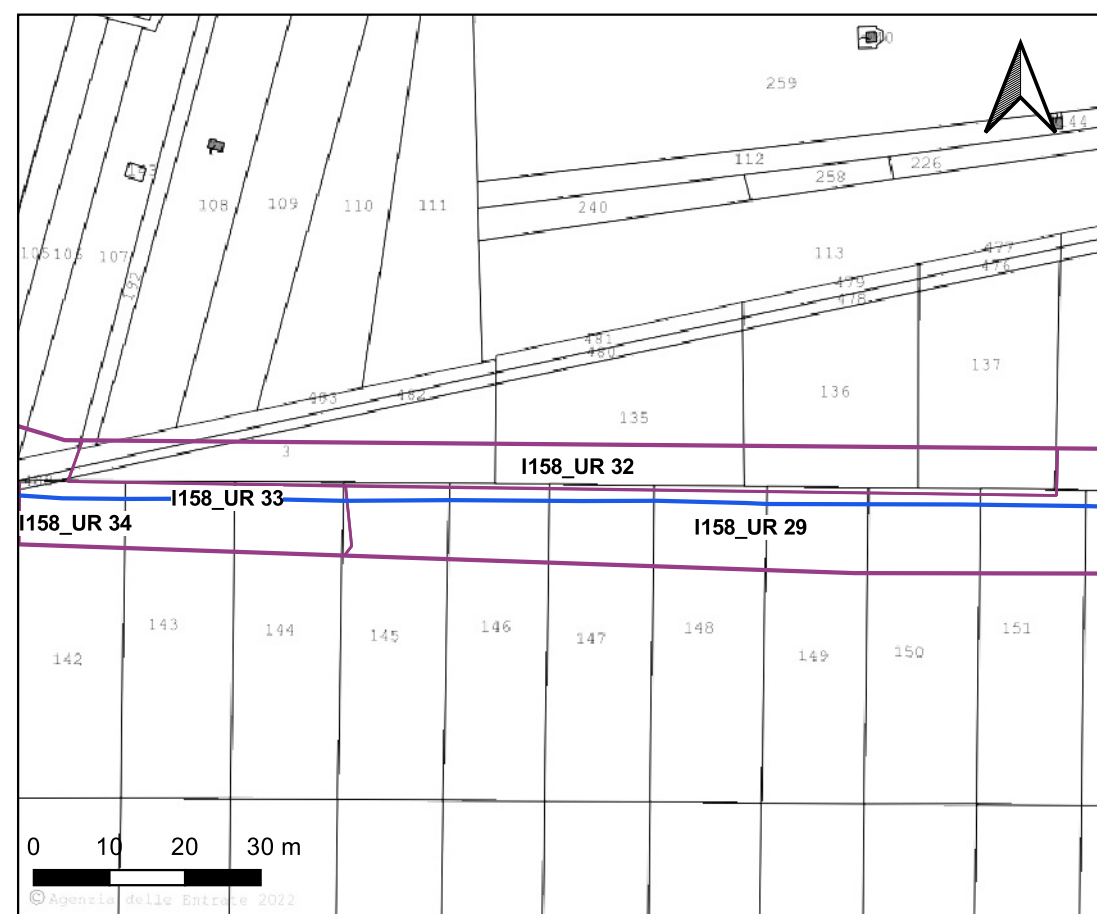


FIG.5 - UR 9, UT 1 Dettaglio materiali

Visibilità del suolo: 1

Copertura del suolo: superficie agricola utilizzata - L'UR è costituita da un vigneto pressoché pianeggiante. Visibilità nulla, vegetazione spontanea ad uno stadio avanzato di crescita totalmente coprente.

Sintesi geomorfologica: Il settore interessato dalle ricognizioni ricade nel Subsistema di Amendola (Pleistocene medio – superiore?) caratterizzato superiormente da una spianata morfologica che raggiunge quote variabili tra i 55 e i 65 m s.l.m.

Dati catastali: L'UR si raggiunge dalla SS 16 svoltando a SO dopo lo svincolo di San Severo.



FIG.1 - UR 8, VIS. ALTA



FIG.2 - UR 56, VIS. MEDIA



FIG.3 - UR 40, VIS. NULLA



FIG.4 - UR 116, VIS. INACCESSIBILE

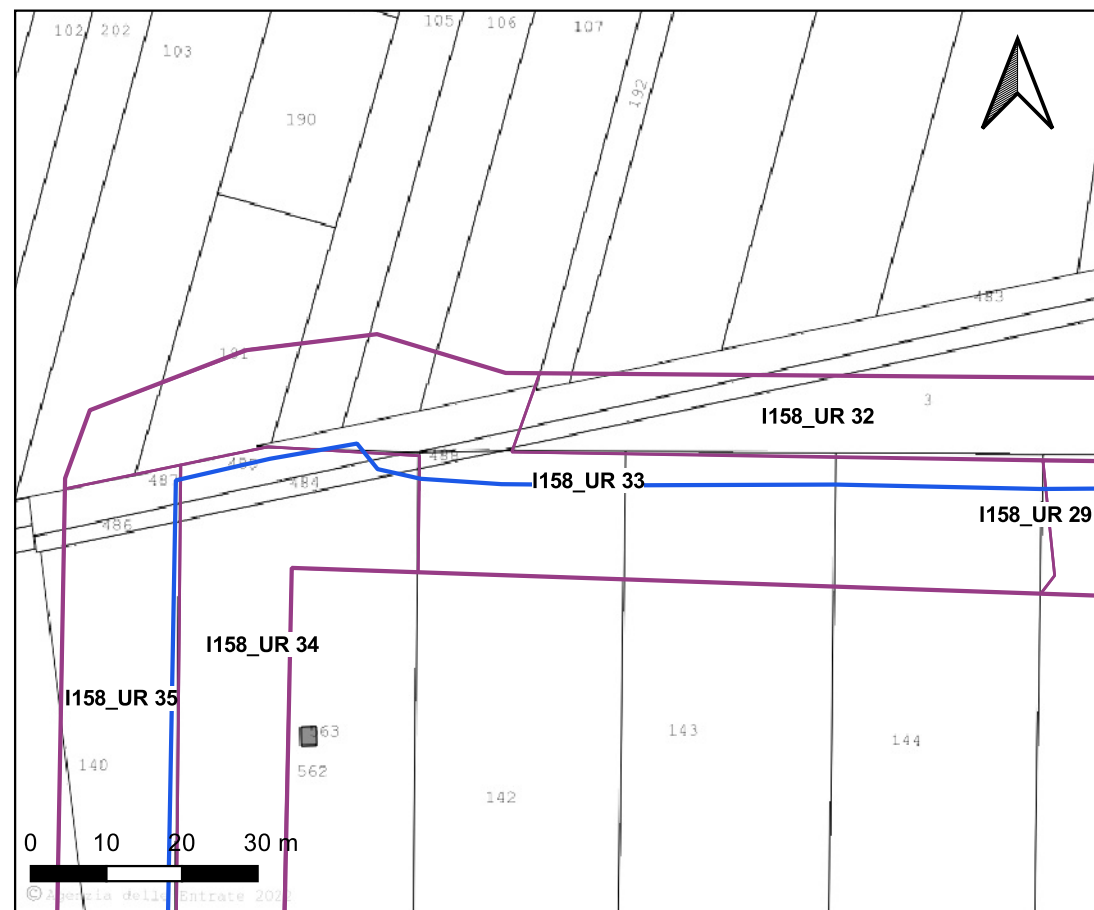


FIG.5 - UR 9, UT 1 Dettaglio materiali

Visibilità del suolo: 0 (area non accessibile)

Copertura del suolo: superficie agricola utilizzata - L'UR è costituita da terreni recintati ed inaccessibili. Visibilità nulla, terreni che all'interno presentano uliveti.

Sintesi geomorfologica: Il settore interessato dalle ricognizioni ricade nel Subsistema di Amendola (Pleistocene medio – superiore?) caratterizzato superiormente da una spianata morfologica che raggiunge quote variabili tra i 55 e i 65 m s.l.m.

Dati catastali: L'UR si raggiunge dalla SS 16 svoltando a SO dopo lo svincolo di San Severo.



FIG.1 - UR 8, VIS. ALTA




FIG.2 - UR 56, VIS. MEDIA



FIG.3 - UR 40, VIS. NULLA



FIG.4 - UR 116, VIS. INACCESSIBILE

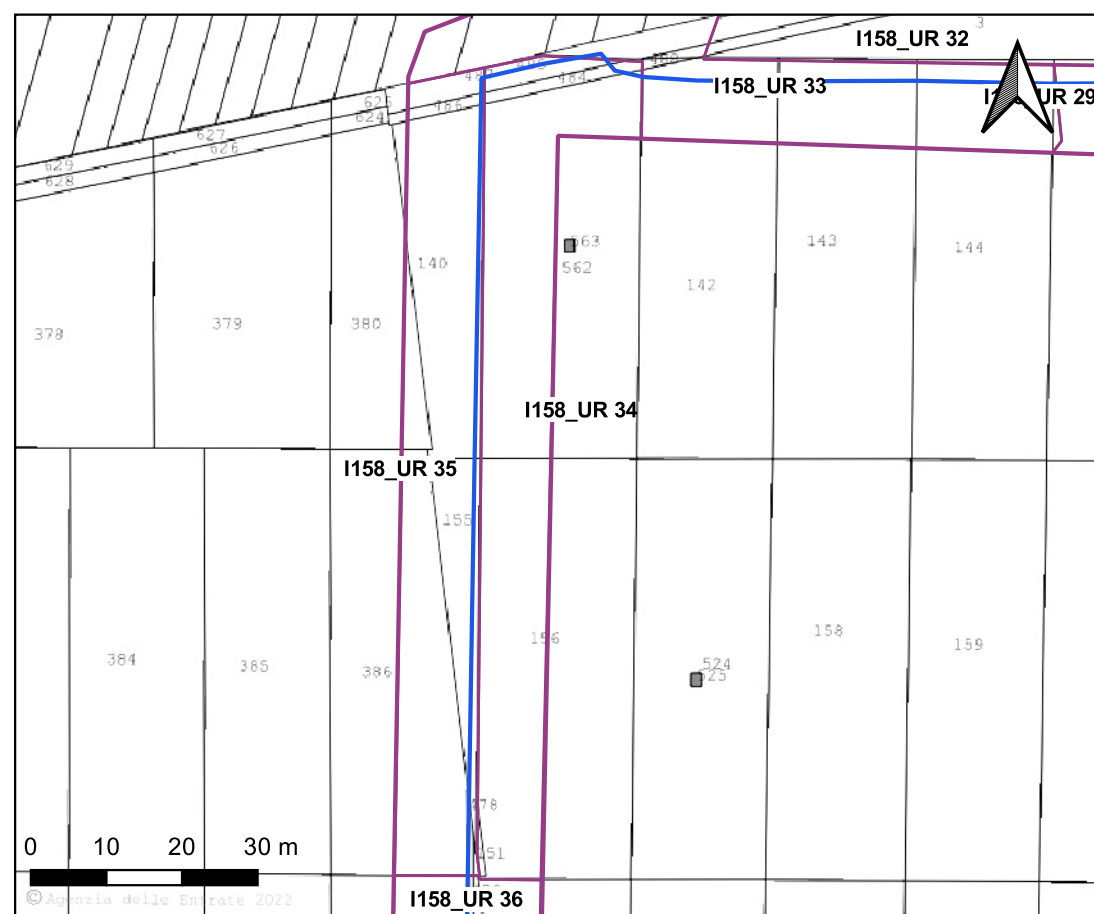


FIG.5 - UR 9, UT 1 Dettaglio materiali

Visibilità del suolo: 4

Copertura del suolo: superficie agricola utilizzata - L'UR è costituita da un uliveto pressoché pianeggiante. Visibilità buona, terreni pressoché privi di vegetazione in superficie; in più punti del terreno, in particolare sul alto E sono presenti accumuli di materiale edilizio moderno.

Sintesi geomorfologica: Il settore interessato dalle ricognizioni ricade nel Subsistema di Amendola (Pleistocene medio – superiore?) caratterizzato superiormente da una spianata morfologica che raggiunge quote variabili tra i 55 e i 65 m s.l.m.

Dati catastali: L'UR si raggiunge dalla SS 16 svoltando a SO dopo lo svincolo di San Severo.



FIG.1 - UR 8, VIS. ALTA




FIG.2 - UR 56, VIS. MEDIA



FIG.3 - UR 40, VIS. NULLA



FIG.4 - UR 116, VIS. INACCESSIBILE

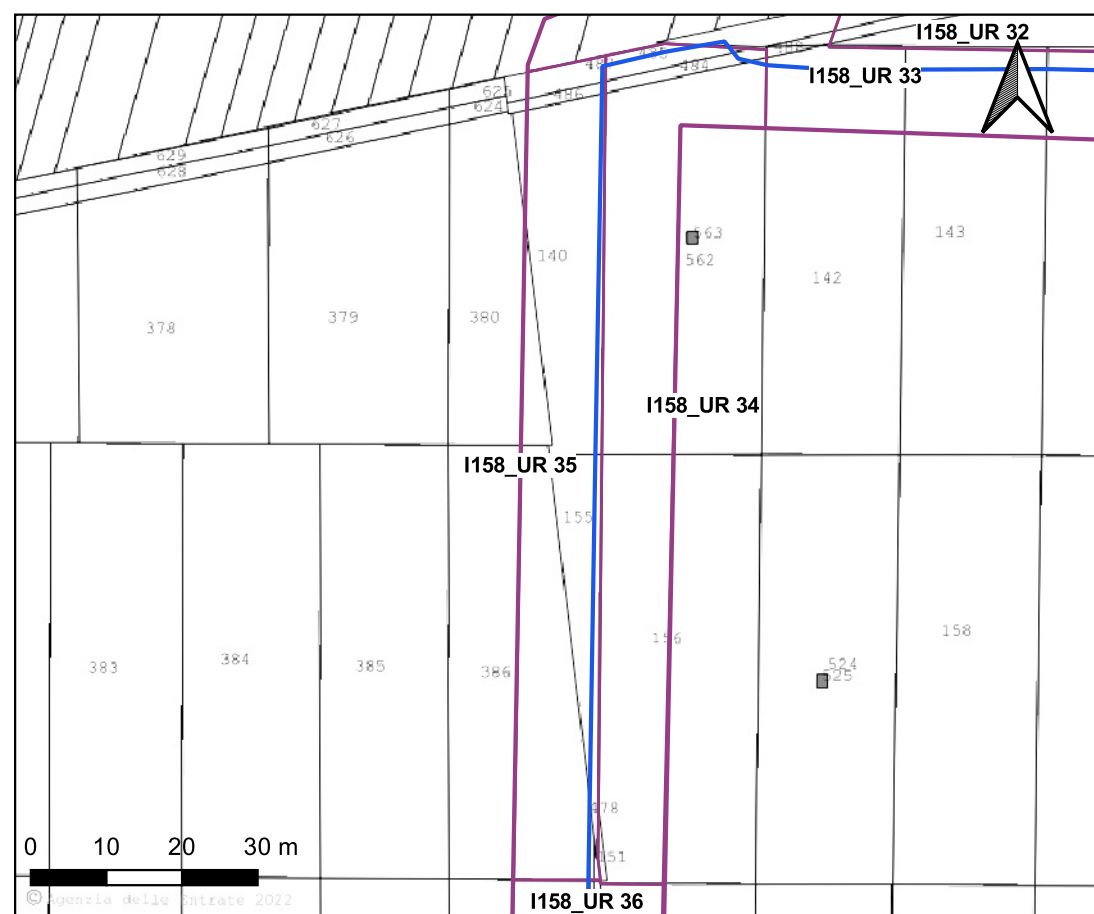


FIG.5 - UR 9, UT 1 Dettaglio materiali

Visibilità del suolo: 2

Copertura del suolo: superficie agricola utilizzata - L'UR è costituita da un uliveto pressoché pianeggiante. Visibilità scarsa, terreni con scarsa vegetazione in superficie, compattati dal passaggio dei mezzi agricoli e con in più punti materiale edilizio moderno di riporto in dispersione.

Sintesi geomorfologica: Il settore interessato dalle ricognizioni ricade nel Subsistema di Amendola (Pleistocene medio – superiore?) caratterizzato superiormente da una spianata morfologica che raggiunge quote variabili tra i 55 e i 65 m s.l.m.

Dati catastali: L'UR si raggiunge dalla SS 16 svoltando a SO dopo lo svincolo di San Severo.



FIG.1 - UR 8, VIS. ALTA



FIG.2 - UR 56, VIS. MEDIA



FIG.3 - UR 40, VIS. NULLA



FIG.4 - UR 116, VIS. INACCESSIBILE

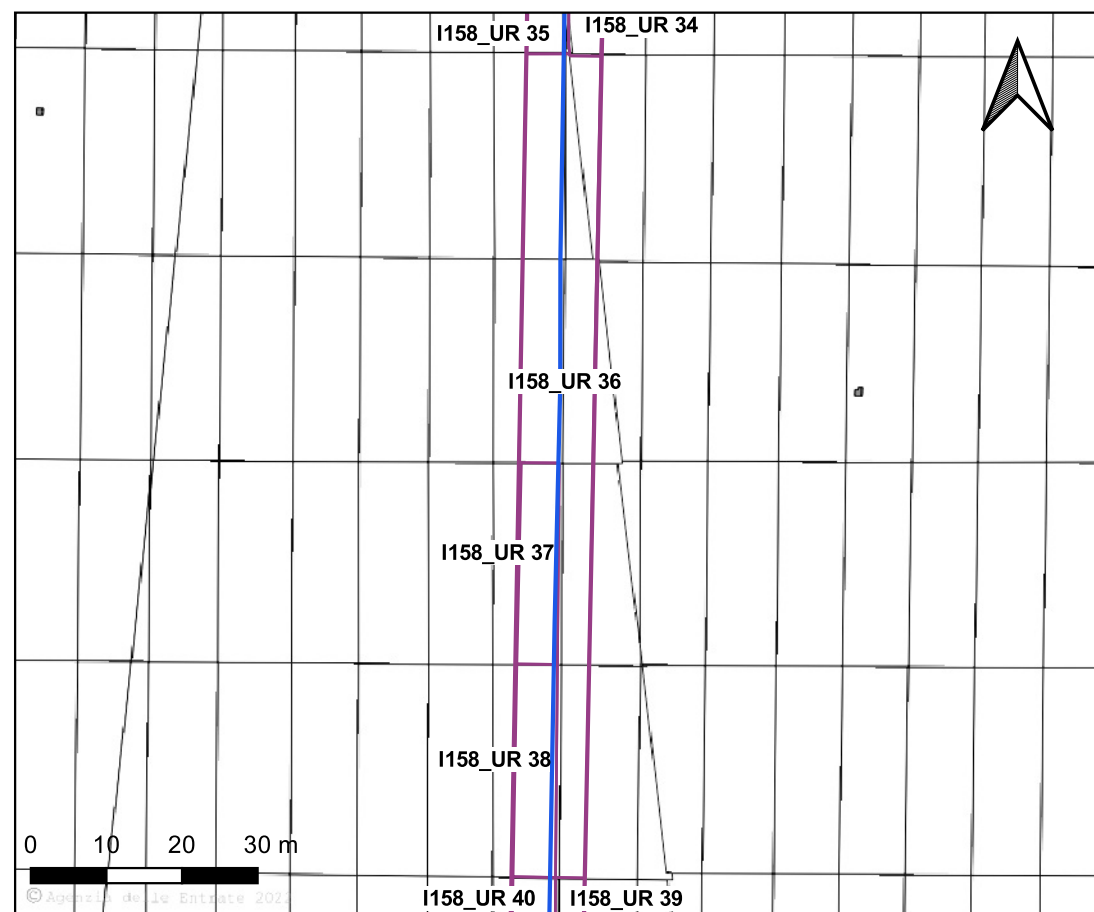


FIG.5 - UR 9, UT 1 Dettaglio materiali

Visibilità del suolo: 0 (area non accessibile)

Copertura del suolo: superficie agricola utilizzata - L'UR è costituita da terreni recintati ed inaccessibili. Visibilità nulla, terreni che all'interno presentano uliveti.

Sintesi geomorfologica: Il settore interessato dalle ricognizioni ricade nel Subsistema di Amendola (Pleistocene medio – superiore?) caratterizzato superiormente da una spianata morfologica che raggiunge quote variabili tra i 55 e i 65 m s.l.m.

Dati catastali: L'UR si raggiunge dalla SS 16 svoltando a SO dopo lo svincolo di San Severo



FIG.1 - UR 8, VIS. ALTA



FIG.2 - UR 56, VIS. MEDIA



FIG.3 - UR 40, VIS. NULLA



FIG.4 - UR 116, VIS. INACCESSIBILE

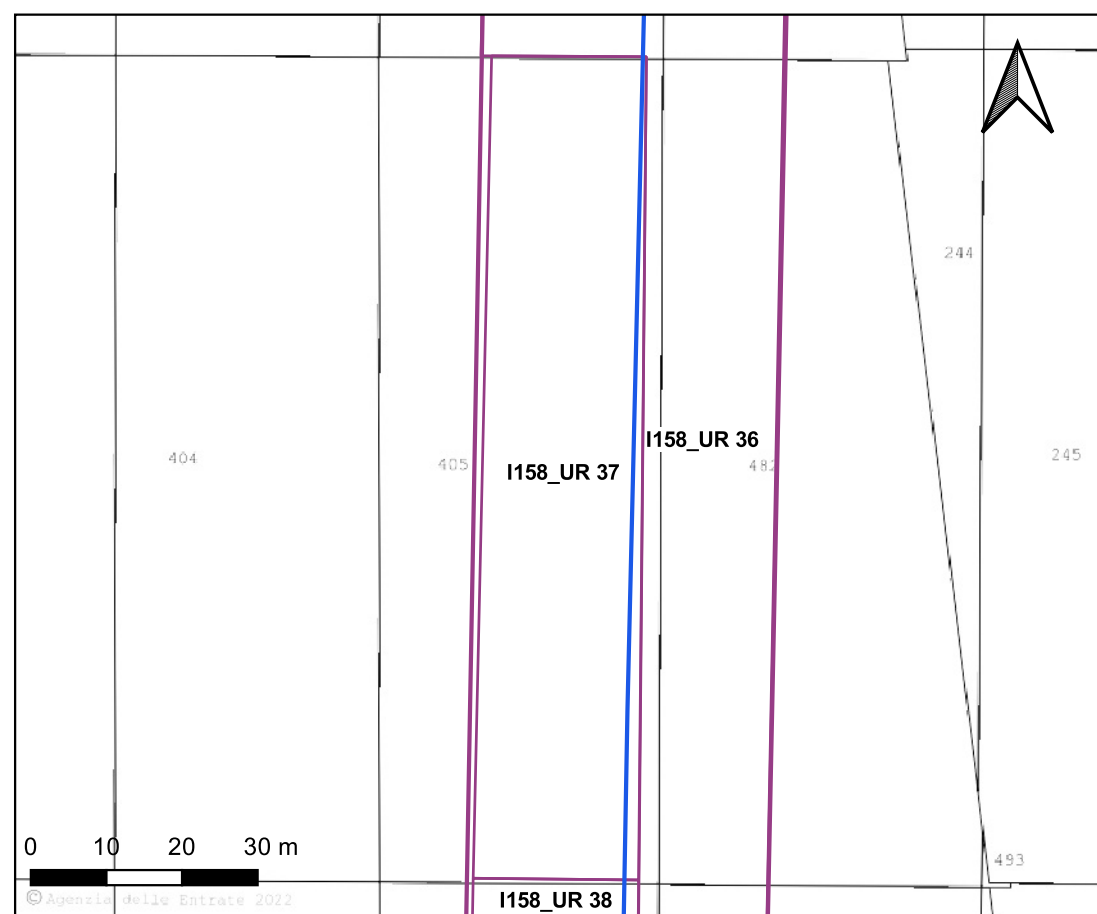


FIG.5 - UR 9, UT 1 Dettaglio materiali

Visibilità del suolo: 1

Copertura del suolo: superficie agricola utilizzata - L'UR è costituita da un vigneto pressoché pianeggiante. Visibilità nulla, vegetazione spontanea ad uno stadio avanzato di crescita totalmente coprente.

Sintesi geomorfologica: Il settore interessato dalle ricognizioni ricade nel Subsistema di Amendola (Pleistocene medio – superiore?) caratterizzato superiormente da una spianata morfologica che raggiunge quote variabili tra i 55 e i 65 m s.l.m.

Dati catastali: L'UR si raggiunge dalla SS 16 svoltando a SO dopo lo svincolo di San Severo.



FIG.1 - UR 8, VIS. ALTA



FIG.2 - UR 56, VIS. MEDIA



FIG.3 - UR 40, VIS. NULLA



FIG.4 - UR 116, VIS. INACCESSIBILE

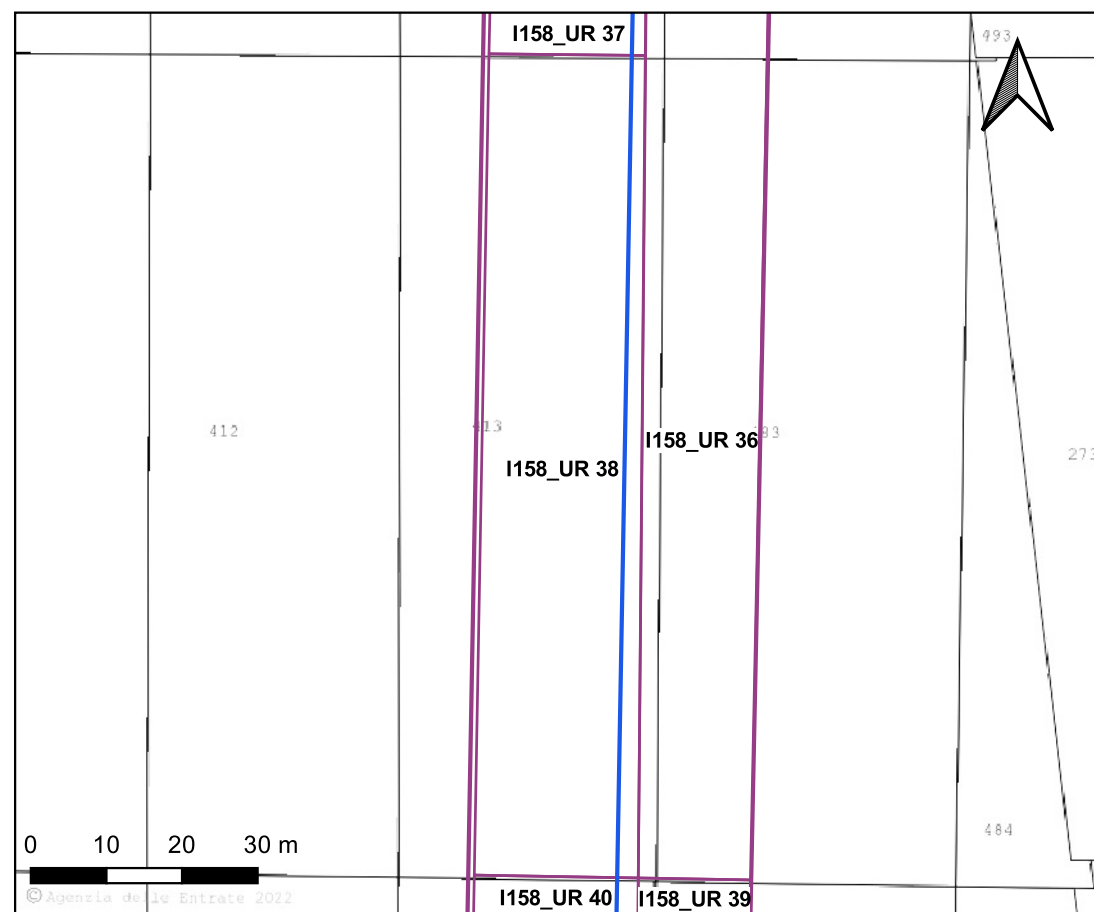


FIG.5 - UR 9, UT 1 Dettaglio materiali

Visibilità del suolo: 5

Copertura del suolo: superficie agricola utilizzata - L'UR è costituita da un terreno arato con leggera pendenza da S verso N. Visibilità ottima, terreno privo di vegetazione in superficie.

Sintesi geomorfologica: Il settore interessato dalle ricognizioni ricade nel Subsistema di Amendola (Pleistocene medio – superiore?) caratterizzato superiormente da una spianata morfologica che raggiunge quote variabili tra i 55 e i 65 m s.l.m.

Dati catastali: L'UR si raggiunge dalla SS 16 svoltando a SO dopo lo svincolo di San Severo.



FIG.1 - UR 8, VIS. ALTA



FIG.2 - UR 56, VIS. MEDIA



FIG.3 - UR 40, VIS. NULLA



FIG.4 - UR 116, VIS. INACCESSIBILE



FIG.5 - UR 9, UT 1 Dettaglio materiali

Visibilità del suolo: 1

Copertura del suolo: superficie agricola utilizzata - L'UR è costituita da un uliveto posto su un terreno in pendenza da N verso S. Visibilità nulla, vegetazione spontanea ad uno stadio avanzato di crescita, totalmente coprente.

Sintesi geomorfologica: Il settore interessato dalle ricognizioni ricade nel Subsistema di Amendola (Pleistocene medio – superiore?) caratterizzato superiormente da una spianata morfologica che raggiunge quote variabili tra i 55 e i 65 m s.l.m.

Dati catastali: L'UR si raggiunge dalla SS 16 svoltando a SO dopo lo svincolo di San Severo.



FIG.1 - UR 8, VIS. ALTA




FIG.2 - UR 56, VIS. MEDIA



FIG.3 - UR 40, VIS. NULLA



FIG.4 - UR 116, VIS. INACCESSIBILE

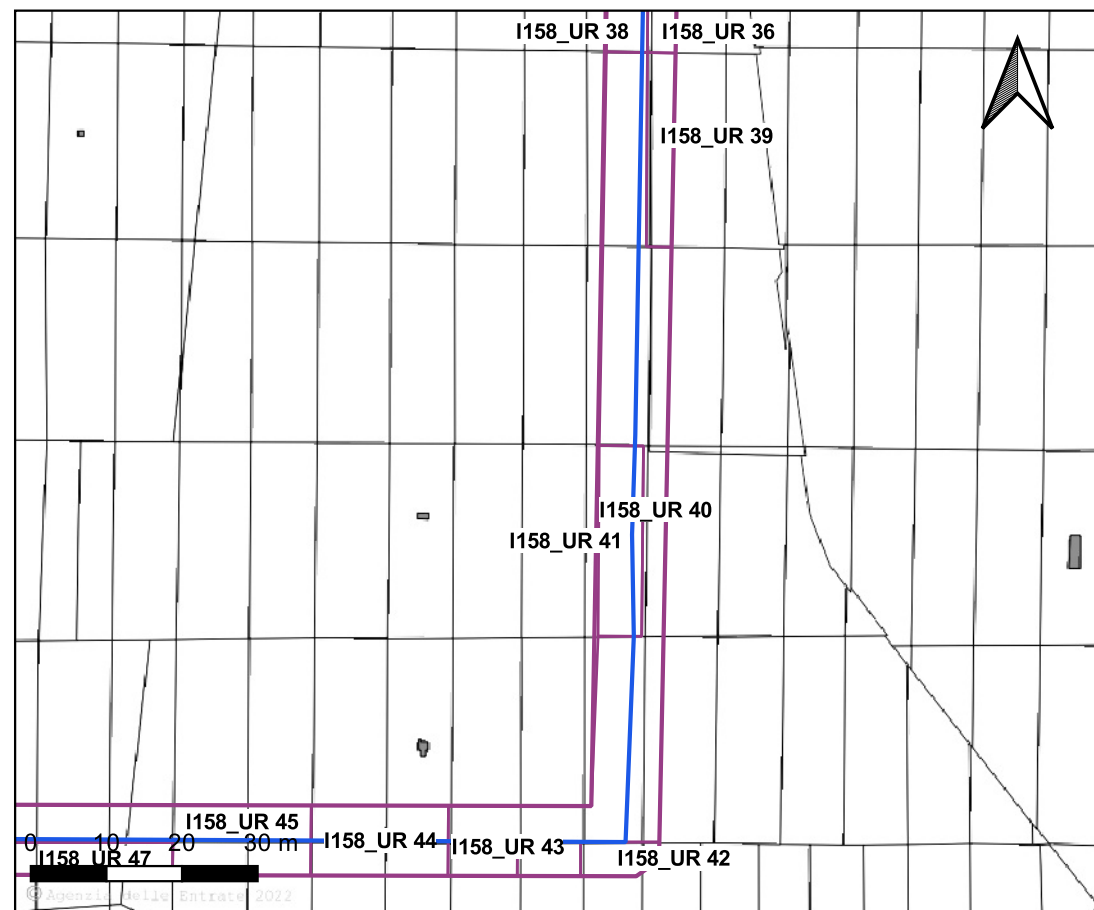


FIG.5 - UR 9, UT 1 Dettaglio materiali

Visibilità del suolo: 2

Copertura del suolo: superficie agricola utilizzata - L'UR è costituita da un uliveto in leggera pendenza da N verso S. Visibilità scarsa, terreni con scarsa vegetazione in superficie, compattati dal passaggio dei mezzi agricoli e con in più punti materiale edilizio moderno di riporto in dispersione.

Sintesi geomorfologica: Il settore interessato dalle ricognizioni ricade nel Subsistema di Amendola (Pleistocene medio – superiore?) caratterizzato superiormente da una spianata morfologica che raggiunge quote variabili tra i 55 e i 65 m s.l.m.

Dati catastali: L'UR si raggiunge dalla SS 16 svoltando a SO dopo lo svincolo di San Severo.



FIG.1 - UR 8, VIS. ALTA



FIG.2 - UR 56, VIS. MEDIA



FIG.3 - UR 40, VIS. NULLA



FIG.4 - UR 116, VIS. INACCESSIBILE

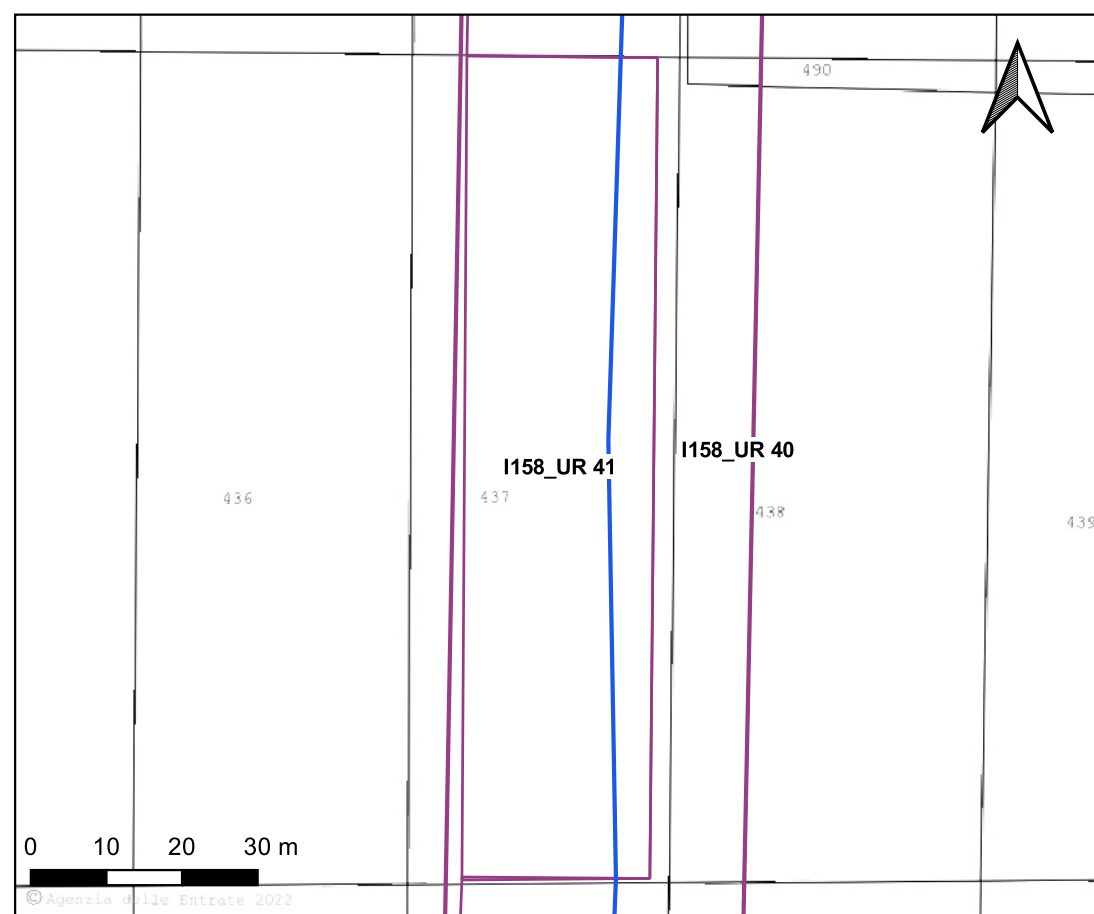


FIG.5 - UR 9, UT 1 Dettaglio materiali

Visibilità del suolo: 0 (area non accessibile)

Copertura del suolo: superficie agricola utilizzata - L'UR è costituita da terreni recintati ed inaccessibili, in parte coltivati ed in parte edificati. Visibilità nulla, terreni recintati che all'interno presentano aree edificate ed aree coltivate.

Sintesi geomorfologica: Il settore interessato dalle ricognizioni ricade nel Subsistema di Amendola (Pleistocene medio – superiore?) caratterizzato superiormente da una spianata morfologica che raggiunge quote variabili tra i 55 e i 65 m s.l.m.

Dati catastali: L'UR si raggiunge dalla SP 13 sul cui lato N l'UR si affaccia.



FIG.1 - UR 8, VIS. ALTA



FIG.2 - UR 56, VIS. MEDIA



FIG.3 - UR 40, VIS. NULLA



FIG.4 - UR 116, VIS. INACCESSIBILE

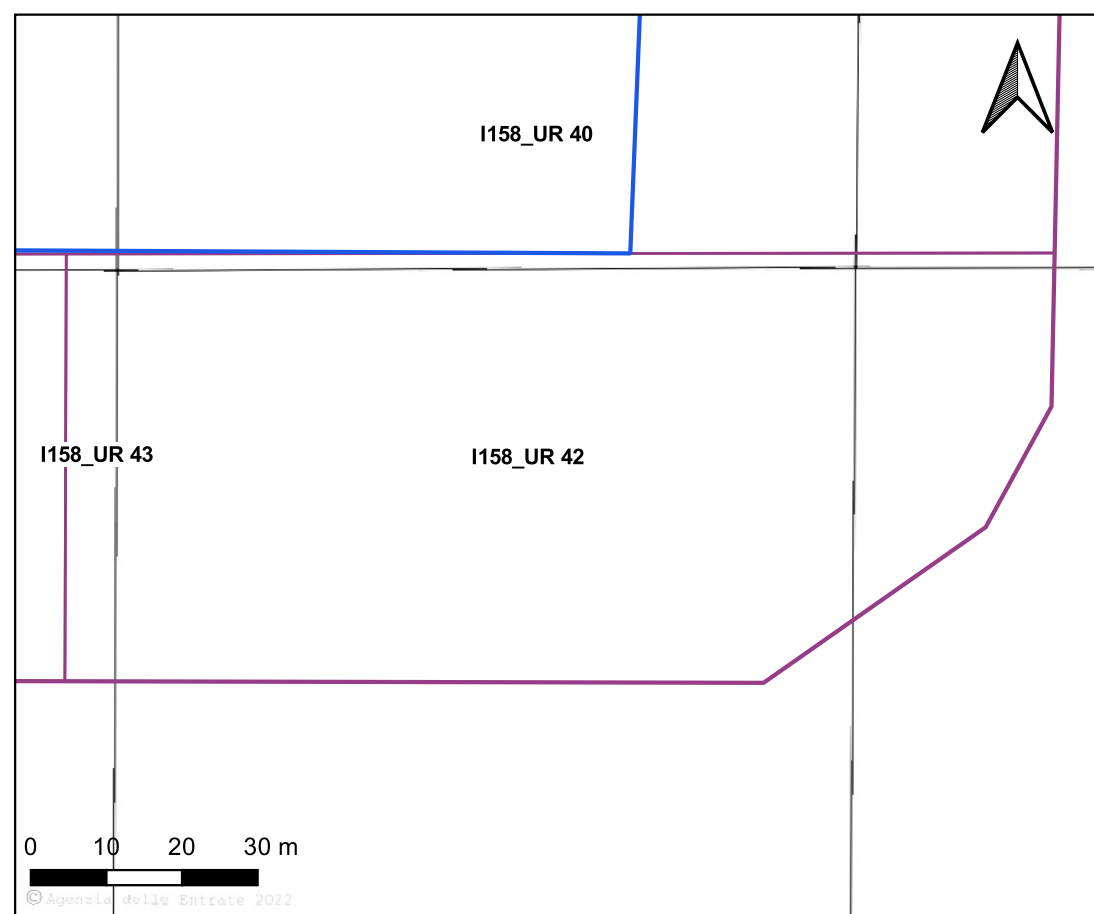


FIG.5 - UR 9, UT 1 Dettaglio materiali

Visibilità del suolo: 2

Copertura del suolo: superficie agricola utilizzata - L'UR è costituita da un vigneto pressoché pianeggiante. Visibilità scarsa, terreni con scarsa vegetazione in superficie, tracce del passaggio dei mezzi agricoli e in alcuni punti ristagno d'acqua meteorica.

Sintesi geomorfologica: Il settore interessato dalle ricognizioni ricade nel Subsistema di Amendola (Pleistocene medio – superiore?) caratterizzato superiormente da una spianata morfologica che raggiunge quote variabili tra i 55 e i 65 m s.l.m.

Dati catastali: L'UR si raggiunge dalla SS 16 svoltando a SO dopo lo svincolo di San Severo.



FIG.1 - UR 8, VIS. ALTA



FIG.2 - UR 56, VIS. MEDIA



FIG.3 - UR 40, VIS. NULLA



FIG.4 - UR 116, VIS. INACCESSIBILE

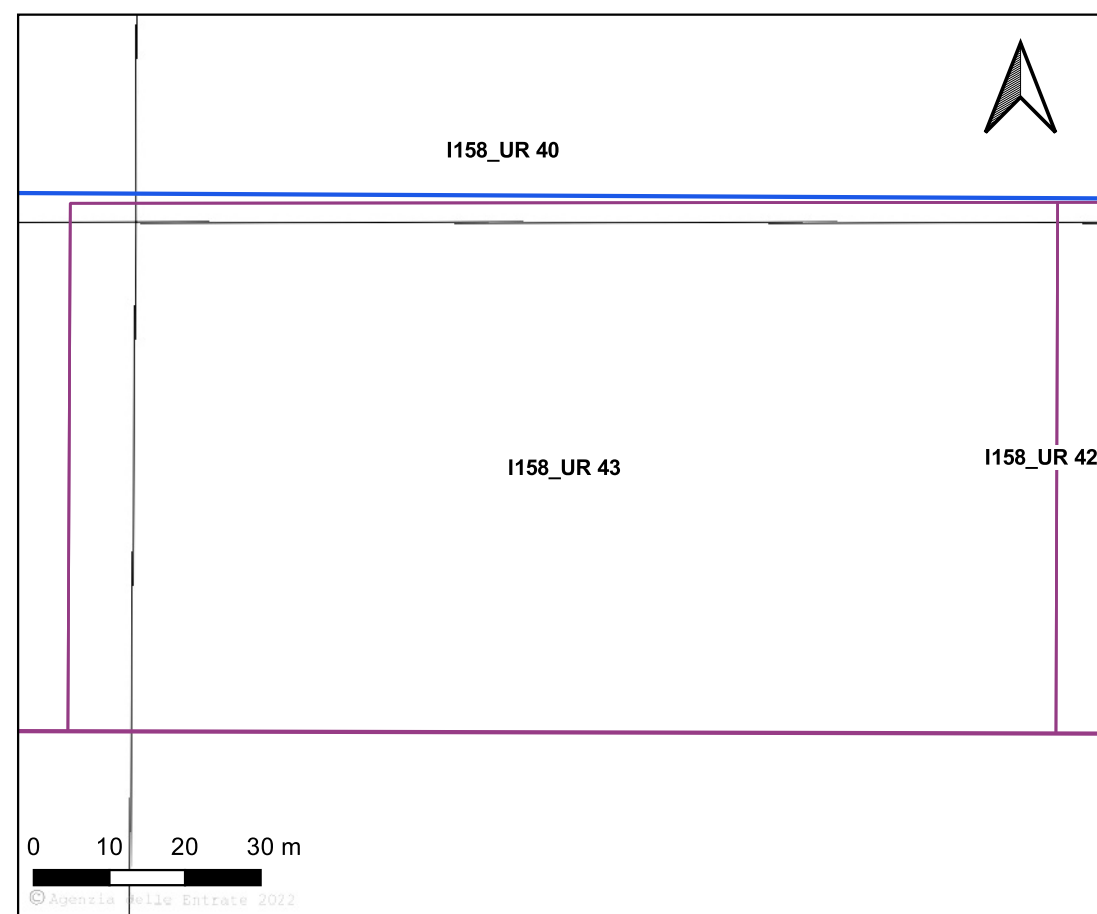


FIG.5 - UR 9, UT 1 Dettaglio materiali

Visibilità del suolo: 0 (area non accessibile)

Copertura del suolo: superficie agricola utilizzata - L'UR è costituita da terreni recintati ed inaccessibili. Visibilità nulla, terreni che all'interno presentano uliveti.

Sintesi geomorfologica: Il settore interessato dalle ricognizioni ricade nel Subsistema di Amendola (Pleistocene medio – superiore?) caratterizzato superiormente da una spianata morfologica che raggiunge quote variabili tra i 55 e i 65 m s.l.m.

Dati catastali: L'UR si raggiunge dalla SS 16 svoltando a SO dopo lo svincolo di San Severo.



FIG.1 - UR 8, VIS. ALTA




FIG.2 - UR 56, VIS. MEDIA



FIG.3 - UR 40, VIS. NULLA



FIG.4 - UR 116, VIS. INACCESSIBILE

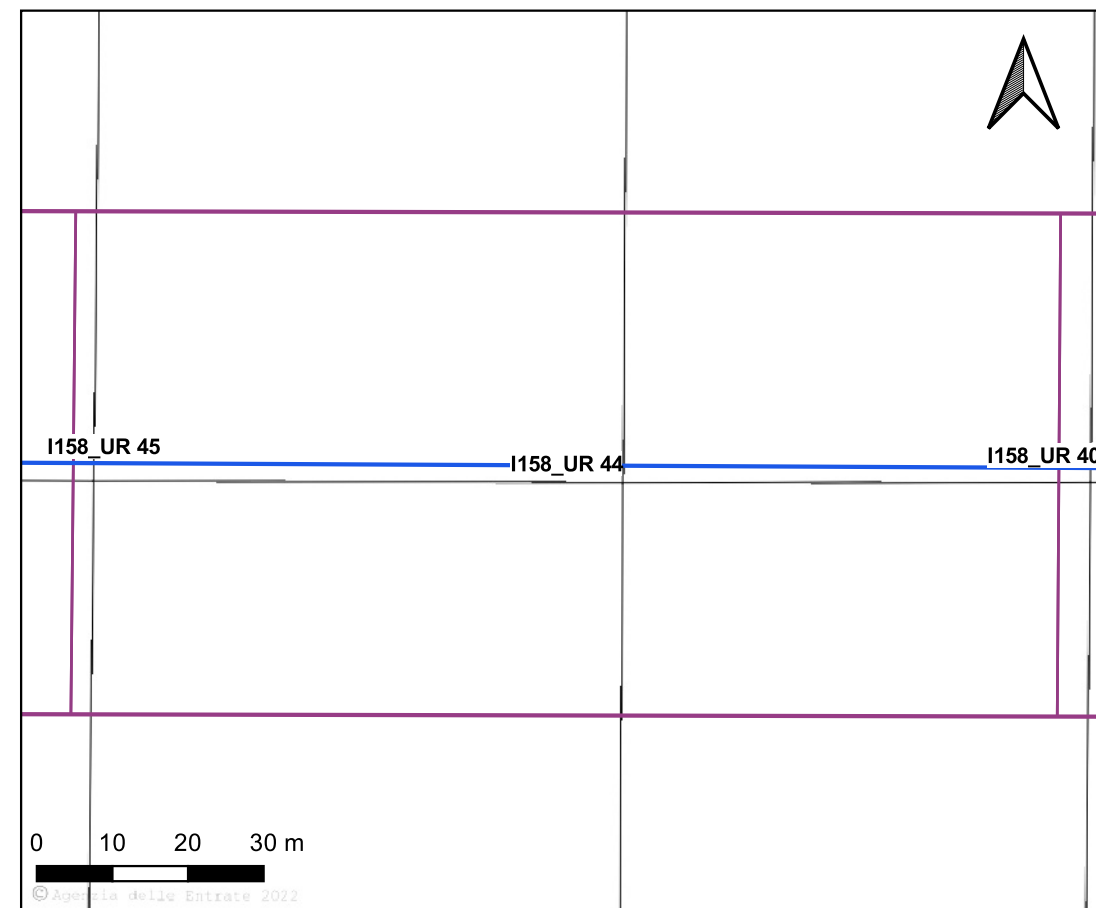


FIG.5 - UR 9, UT 1 Dettaglio materiali

Visibilità del suolo: 4

Copertura del suolo: superficie agricola utilizzata - L'UR è costituita da un uliveto pressoché pianeggiante. Visibilità buona, terreni pressoché privi di vegetazione in superficie; in più punti il terreno risulta arato molto in profondità ed emerge la crosta carbonatica.

Sintesi geomorfologica: Il settore interessato dalle ricognizioni ricade nel Subsistema di Amendola (Pleistocene medio – superiore?) caratterizzato superiormente da una spianata morfologica che raggiunge quote variabili tra i 55 e i 65 m s.l.m.

Dati catastali: L'UR si raggiunge dalla SS 16 svoltando a SO dopo lo svincolo di San Severo.



FIG.1 - UR 8, VIS. ALTA



FIG.2 - UR 56, VIS. MEDIA



FIG.3 - UR 40, VIS. NULLA



FIG.4 - UR 116, VIS. INACCESSIBILE

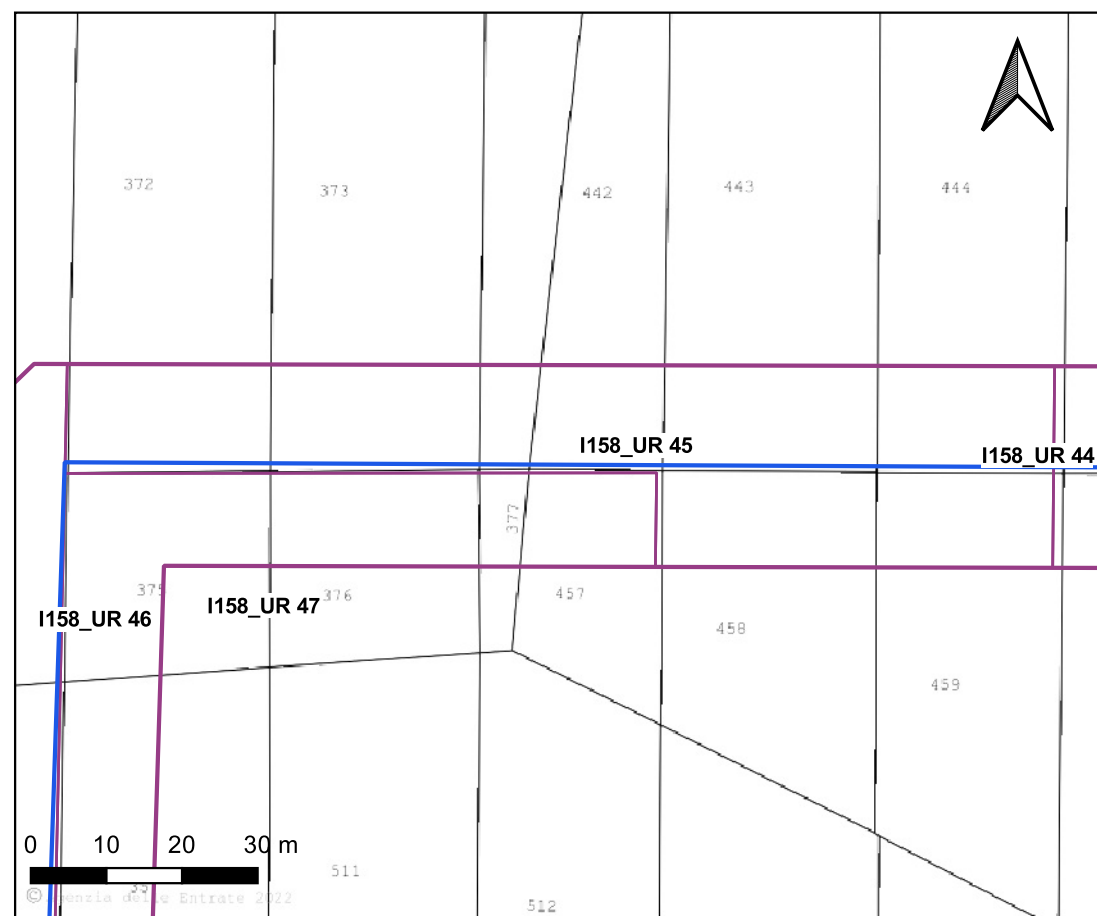


FIG.5 - UR 9, UT 1 Dettaglio materiali

Visibilità del suolo: 0 (area non accessibile)

Copertura del suolo: superficie agricola utilizzata - L'UR è costituita da terreni recintati ed inaccessibili, in parte coltivati ed in parte edificati. Visibilità nulla, terreni recintati che all'interno presentano uliveti, vigneto ed aree edificate.

Sintesi geomorfologica: Il settore interessato dalle ricognizioni ricade nel Subsistema di Amendola (Pleistocene medio – superiore?) caratterizzato superiormente da una spianata morfologica che raggiunge quote variabili tra i 55 e i 65 m s.l.m.

Dati catastali: L'UR si raggiunge dalla SP 13 sul cui lato N l'UR si affaccia.



FIG.1 - UR 8, VIS. ALTA




FIG.2 - UR 56, VIS. MEDIA



FIG.3 - UR 40, VIS. NULLA



FIG.4 - UR 116, VIS. INACCESSIBILE

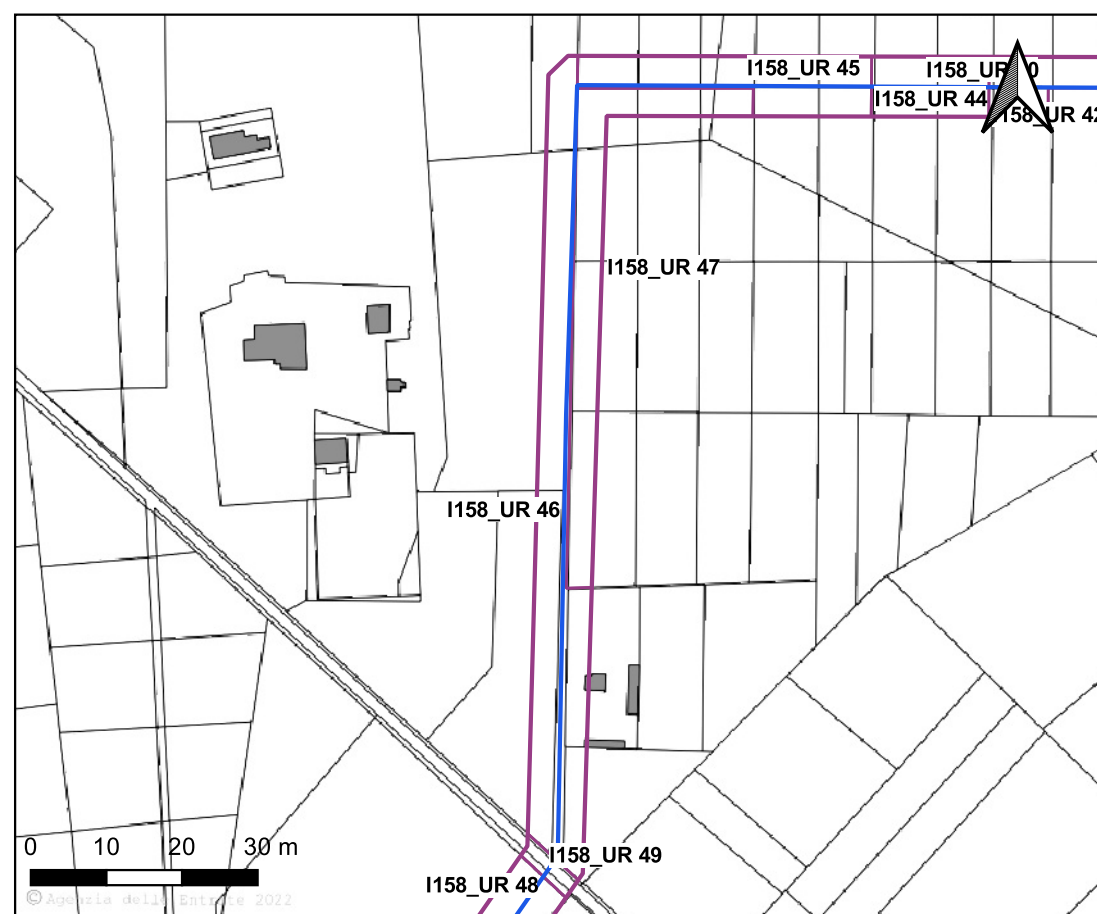


FIG.5 - UR 9, UT 1 Dettaglio materiali

Visibilità del suolo: 1

Copertura del suolo: superficie agricola utilizzata - L'UR è costituita da un uliveto posto su un terreno in pendenza da N verso S. Visibilità nulla, vegetazione spontanea ad uno stadio avanzato di crescita, totalmente coprente.

Sintesi geomorfologica: Il settore interessato dalle ricognizioni ricade nel Subsistema di Amendola (Pleistocene medio – superiore?) caratterizzato superiormente da una spianata morfologica che raggiunge quote variabili tra i 55 e i 65 m s.l.m.

Dati catastali: L'UR si raggiunge dalla SS 16 svoltando a SO dopo lo svincolo di San Severo.



FIG.1 - UR 8, VIS. ALTA




FIG.2 - UR 56, VIS. MEDIA



FIG.3 - UR 40, VIS. NULLA



FIG.4 - UR 116, VIS. INACCESSIBILE

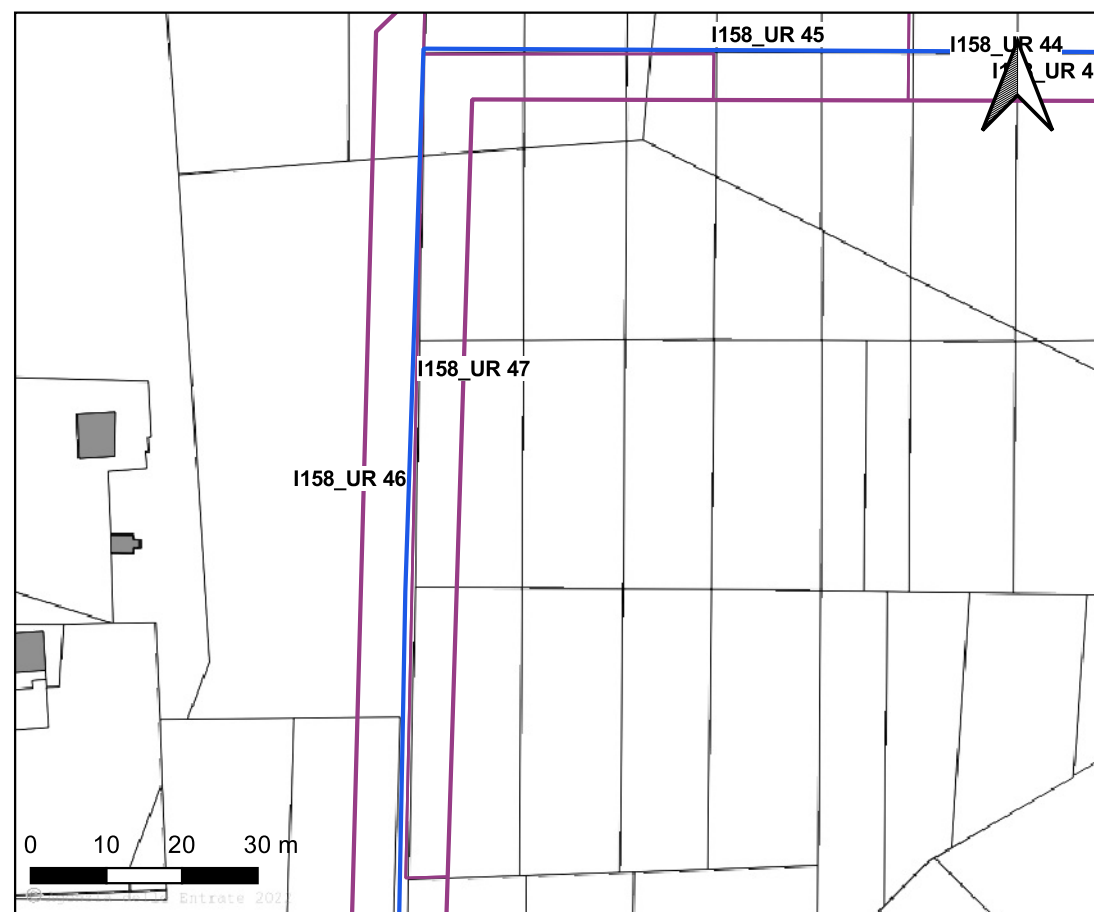


FIG.5 - UR 9, UT 1 Dettaglio materiali

Visibilità del suolo: 3

Copertura del suolo: superficie agricola utilizzata - L'UR è costituita da un terreno a seminativo con leggera pendenza da N verso S. Visibilità sufficiente, presenza di scarsa vegetazione in superficie e di materiale di riporto.

Sintesi geomorfologica: Il settore interessato dalle ricognizioni ricade nel Subsistema di Amendola (Pleistocene medio – superiore?) caratterizzato superiormente da una spianata morfologica che raggiunge quote variabili tra i 55 e i 65 m s.l.m.

Dati catastali: L'UR si raggiunge dalla SP 13



FIG.1 - UR 8, VIS. ALTA



FIG.2 - UR 56, VIS. MEDIA



FIG.3 - UR 40, VIS. NULLA



FIG.4 - UR 116, VIS. INACCESSIBILE

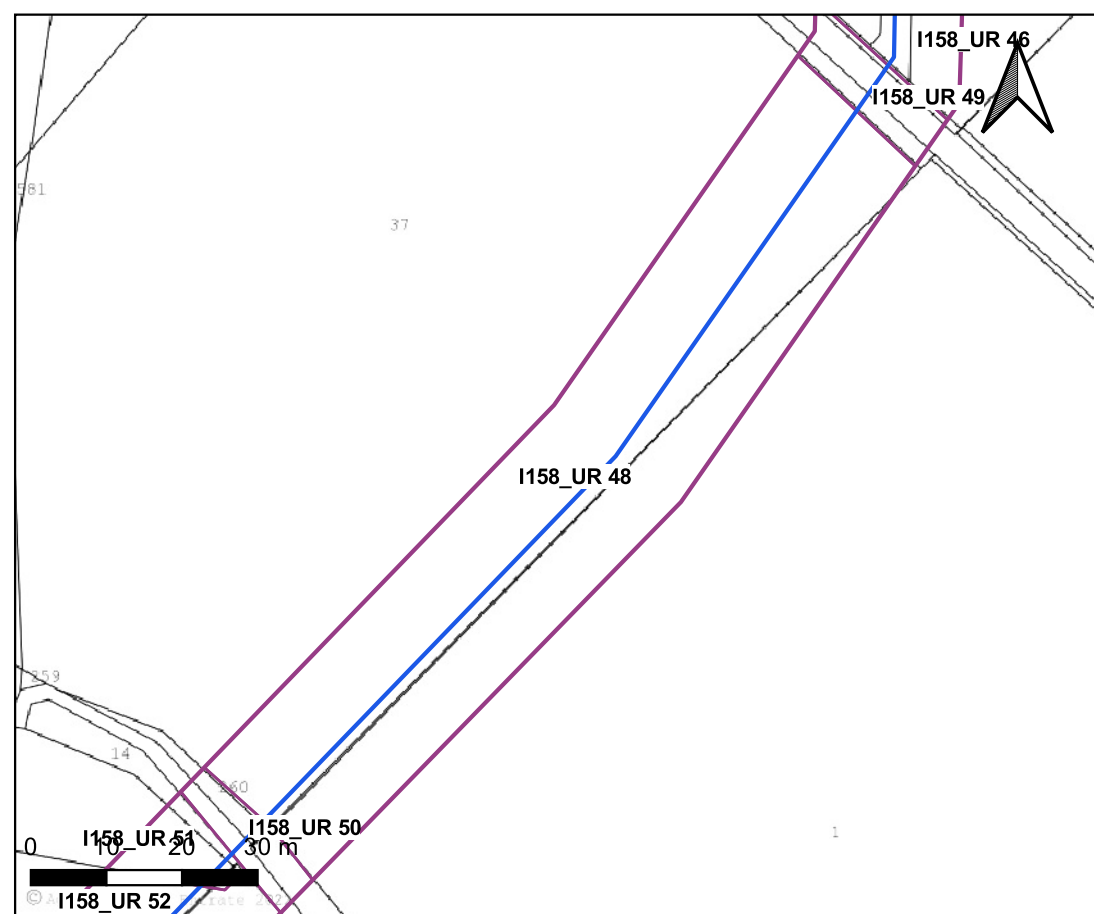


FIG.5 - UR 9, UT 1 Dettaglio materiali

Visibilità del suolo: 1

Copertura del suolo: superficie artificiale - L'UR è costituita da un terreno edificato.
Visibilità nulla

Sintesi geomorfologica: Il settore interessato dalle ricognizioni ricade nel Subsistema di Amendola (Pleistocene medio – superiore?) caratterizzato superiormente da una spianata morfologica che raggiunge quote variabili tra i 55 e i 65 m s.l.m.

Dati catastali: L'UR si raggiunge dalla SP 13.



FIG.1 - UR 8, VIS. ALTA



FIG.2 - UR 56, VIS. MEDIA



FIG.3 - UR 40, VIS. NULLA



FIG.4 - UR 116, VIS. INACCESSIBILE

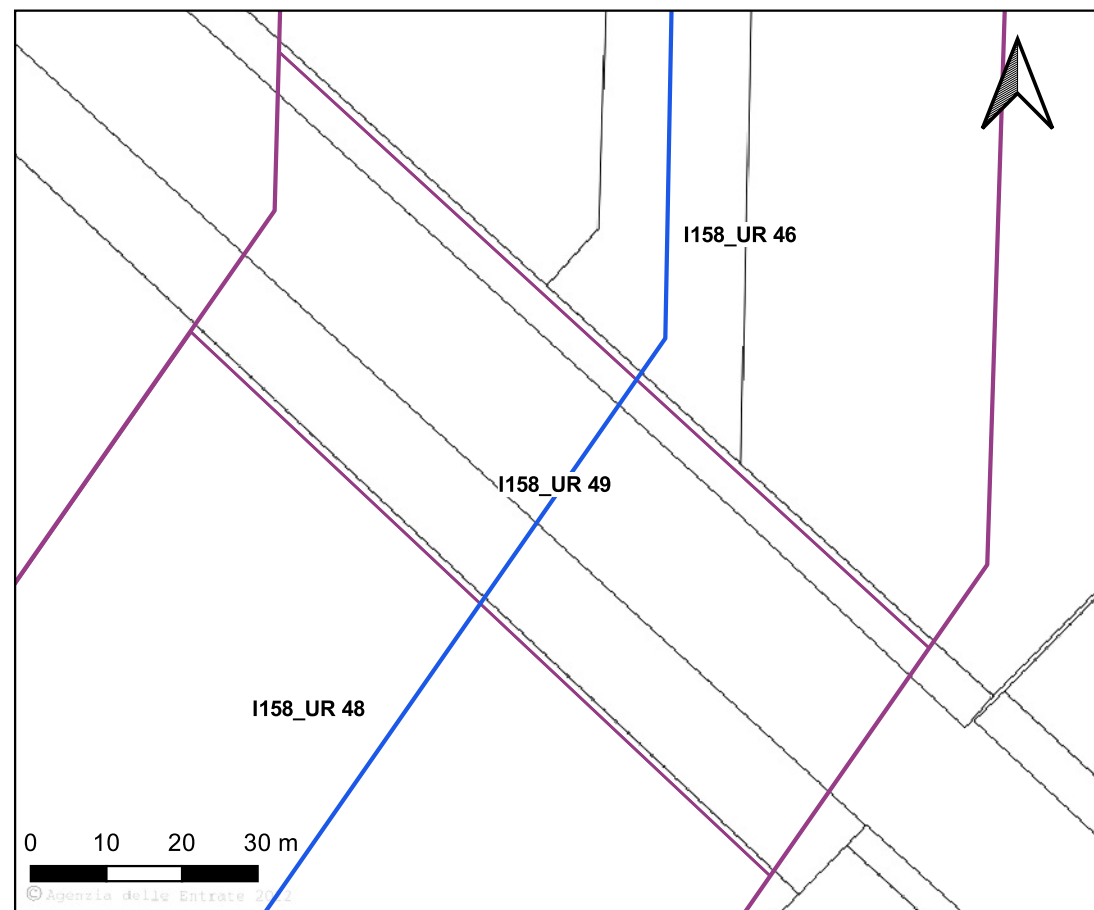


FIG.5 - UR 9, UT 1 Dettaglio materiali

Visibilità del suolo: 0 (area non accessibile)

Copertura del suolo: superficie agricola utilizzata - L'UR è costituita da terreni inaccessibili. Canale inaccessibile.

Sintesi geomorfologica: Il settore interessato dalle ricognizioni ricade nel Subsistema di Amendola (Pleistocene medio – superiore?) caratterizzato superiormente da una spianata morfologica che raggiunge quote variabili tra i 55 e i 65 m s.l.m.

Dati catastali: L'UR si raggiunge dalla SP 13 svoltando a S su una strada podereale.



FIG.1 - UR 8, VIS. ALTA



FIG.2 - UR 56, VIS. MEDIA



FIG.3 - UR 40, VIS. NULLA



FIG.4 - UR 116, VIS. INACCESSIBILE

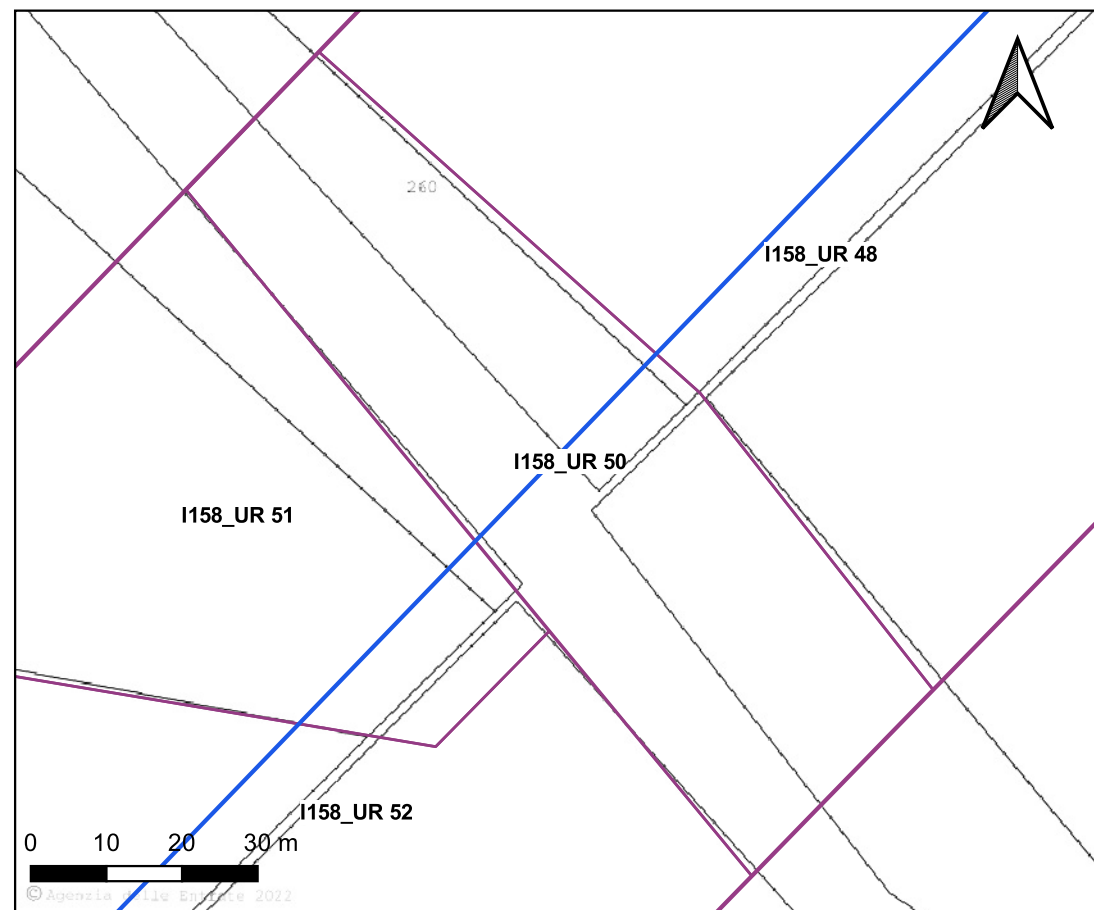


FIG.5 - UR 9, UT 1 Dettaglio materiali

Visibilità del suolo: 4

Copertura del suolo: superficie agricola utilizzata - L'UR è costituita da un vigneto pressoché pianeggiante. Visibilità buona, terreni pressoché privi di vegetazione in superficie

Sintesi geomorfologica: Il settore interessato dalle ricognizioni ricade nel Subsistema di Amendola (Pleistocene medio – superiore?) caratterizzato superiormente da una spianata morfologica che raggiunge quote variabili tra i 55 e i 65 m s.l.m.

Dati catastali: L'UR si raggiunge dalla SP 13 svoltando a S su una strada podereale



FIG.1 - UR 8, VIS. ALTA



FIG.2 - UR 56, VIS. MEDIA



FIG.3 - UR 40, VIS. NULLA



FIG.4 - UR 116, VIS. INACCESSIBILE

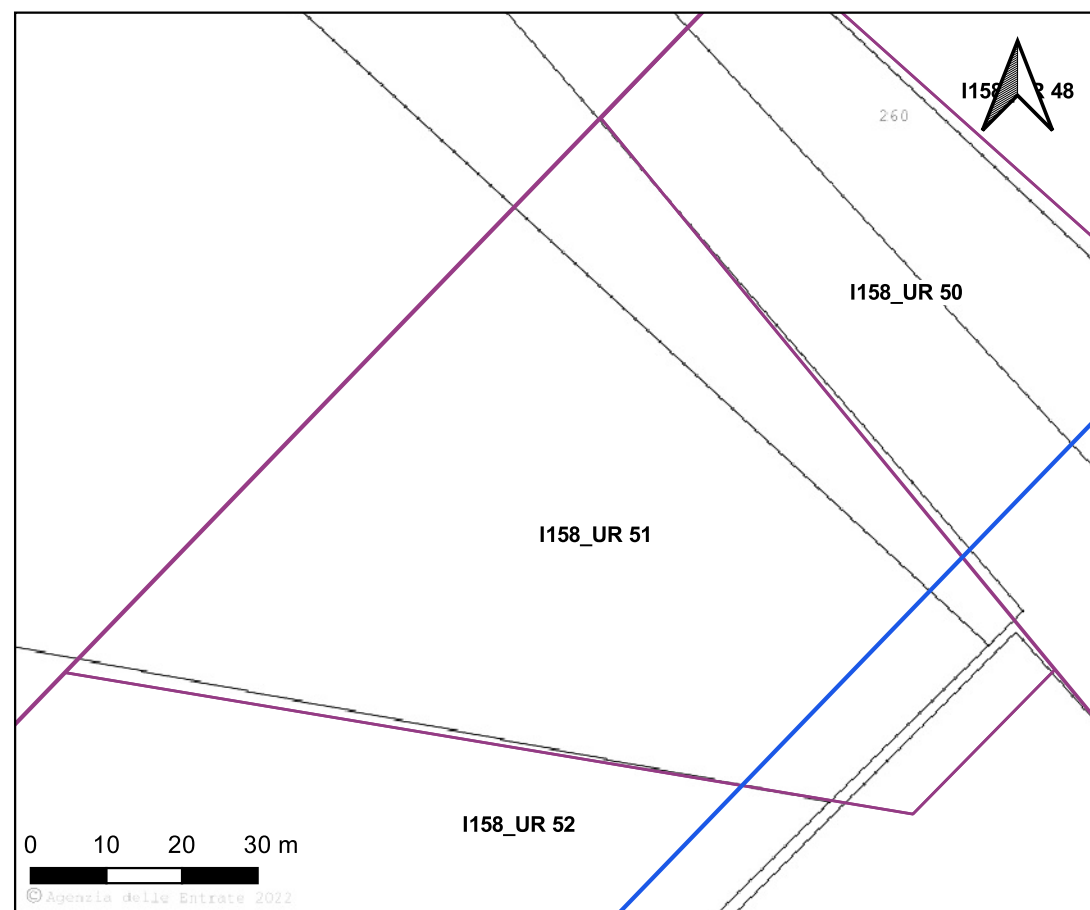


FIG.5 - UR 9, UT 1 Dettaglio materiali

Visibilità del suolo: 3

Copertura del suolo: superficie agricola utilizzata - L'UR è costituita da terreni arati con leggera pendenza da N verso S. Visibilità sufficiente, presenza di scarse stoppie e di materiale edilizio moderno in più punti della superficie.

Sintesi geomorfologica: Il settore interessato dalle ricognizioni ricade nel Subsistema di Amendola (Pleistocene medio – superiore?) caratterizzato superiormente da una spianata morfologica che raggiunge quote variabili tra i 55 e i 65 m s.l.m.

Dati catastali: L'UR si raggiunge dalla SP 13 svoltando verso S in una strada poderale



FIG.1 - UR 8, VIS. ALTA



FIG.2 - UR 56, VIS. MEDIA



FIG.3 - UR 40, VIS. NULLA



FIG.4 - UR 116, VIS. INACCESSIBILE

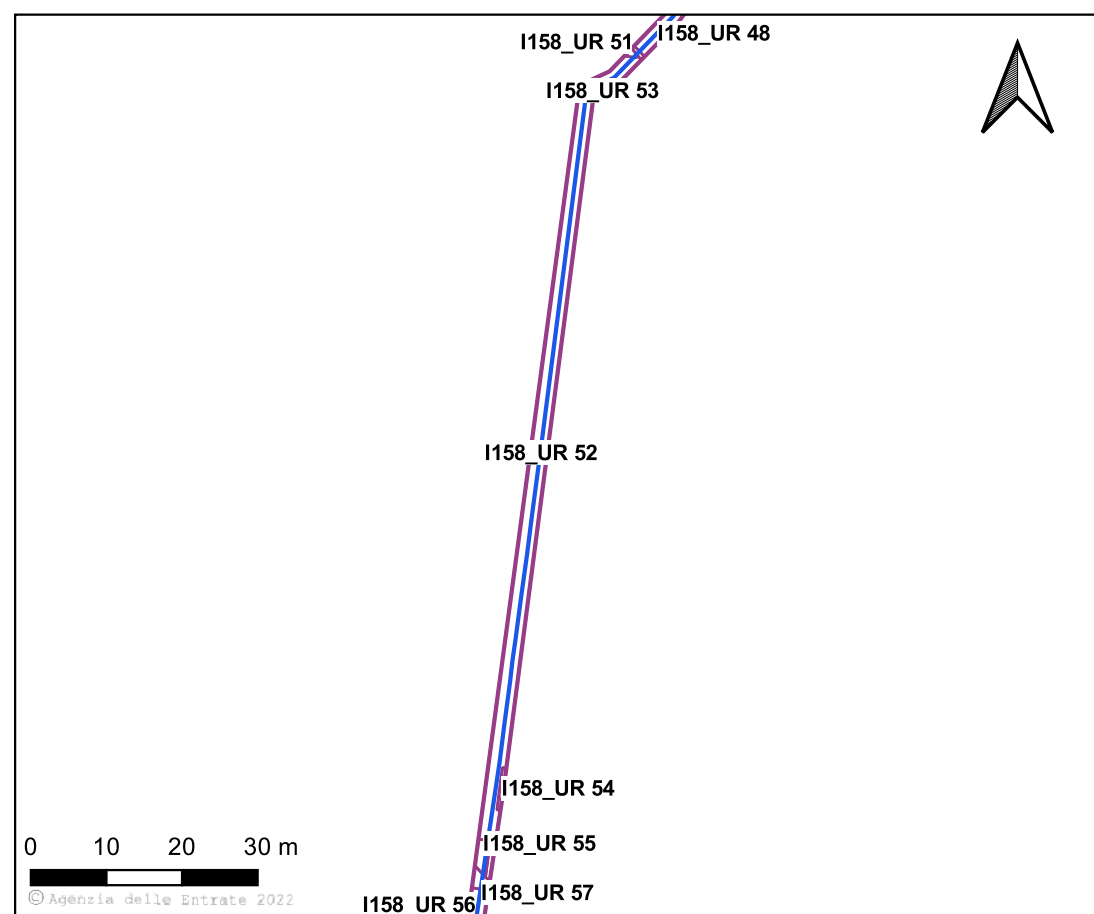


FIG.5 - UR 9, UT 1 Dettaglio materiali

Visibilità del suolo: 4

Copertura del suolo: superficie agricola utilizzata - L'UR è costituita da un vigneto pressoché pianeggiante. Visibilità buona, terreni pressoché privi di vegetazione in superficie.

Sintesi geomorfologica: Il settore interessato dalle ricognizioni ricade nel Subsistema di Amendola (Pleistocene medio – superiore?) caratterizzato superiormente da una spianata morfologica che raggiunge quote variabili tra i 55 e i 65 m s.l.m.

Dati catastali: L'UR si raggiunge dalla SP 13 svoltando a S in una strada podereale.



FIG.1 - UR 8, VIS. ALTA



FIG.2 - UR 56, VIS. MEDIA



FIG.3 - UR 40, VIS. NULLA



FIG.4 - UR 116, VIS. INACCESSIBILE

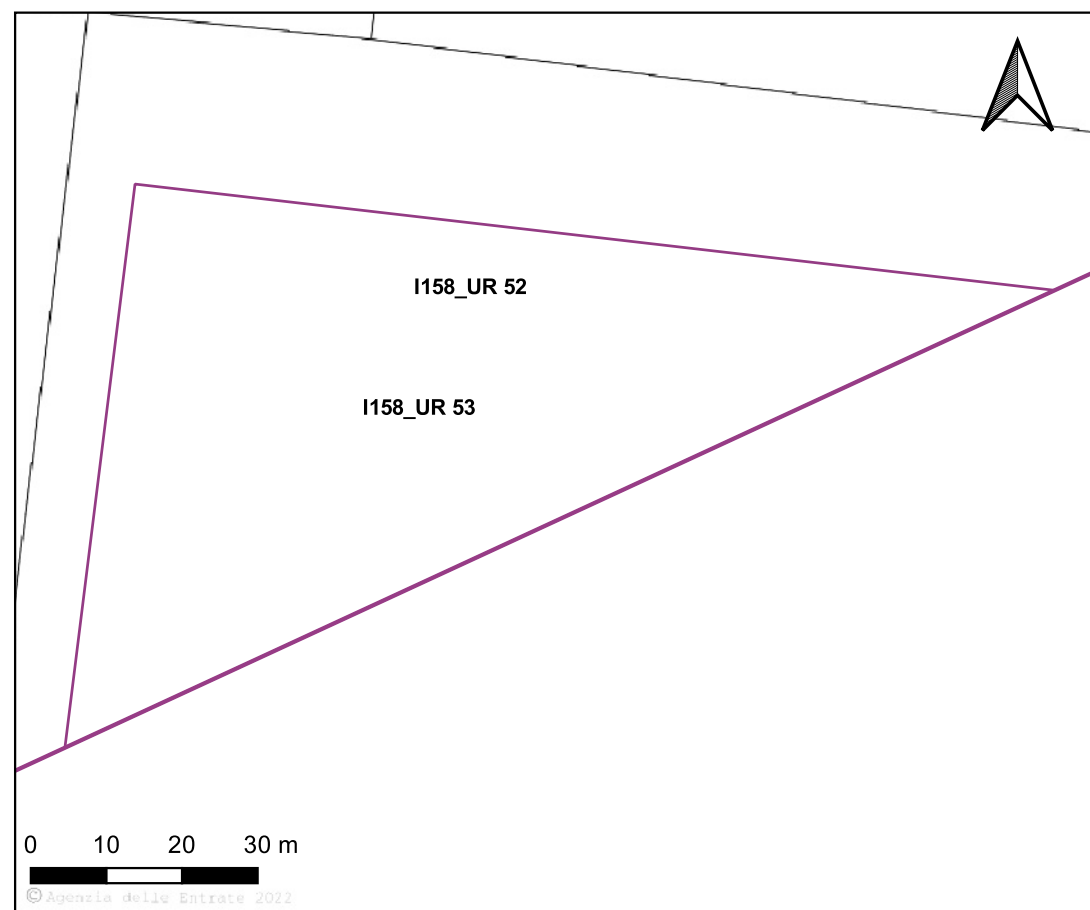


FIG.5 - UR 9, UT 1 Dettaglio materiali

Visibilità del suolo: 1

Copertura del suolo: superficie agricola utilizzata - L'UR è costituita da un uliveto posto su un terreno pressoché pianeggiante. Visibilità nulla, vegetazione spontanea ad uno stadio avanzato di crescita, totalmente coprente.

Sintesi geomorfologica: Il settore interessato dalle ricognizioni ricade nel Subsistema di Amendola (Pleistocene medio – superiore?) caratterizzato superiormente da una spianata morfologica che raggiunge quote variabili tra i 55 e i 65 m s.l.m.

Dati catastali: L'UR si raggiunge dalla SP 13 svoltando verso S su una strada poderale.



FIG.1 - UR 8, VIS. ALTA



FIG.2 - UR 56, VIS. MEDIA



FIG.3 - UR 40, VIS. NULLA



FIG.4 - UR 116, VIS. INACCESSIBILE



FIG.5 - UR 9, UT 1 Dettaglio materiali

Visibilità del suolo: 1

Copertura del suolo: superficie agricola utilizzata - L'UR è costituita da un uliveto posto su un terreno pressoché pianeggiante. Visibilità nulla, vegetazione spontanea ad uno stadio avanzato di crescita, totalmente coprente.

Sintesi geomorfologica: Il settore interessato dalle ricognizioni ricade nel Subsistema di Amendola (Pleistocene medio – superiore?) caratterizzato superiormente da una spianata morfologica che raggiunge quote variabili tra i 55 e i 65 m s.l.m.

Dati catastali: L'UR si raggiunge dalla SP 13 svoltando verso S su una strada poderale.



FIG.1 - UR 8, VIS. ALTA



FIG.2 - UR 56, VIS. MEDIA



FIG.3 - UR 40, VIS. NULLA



FIG.4 - UR 116, VIS. INACCESSIBILE

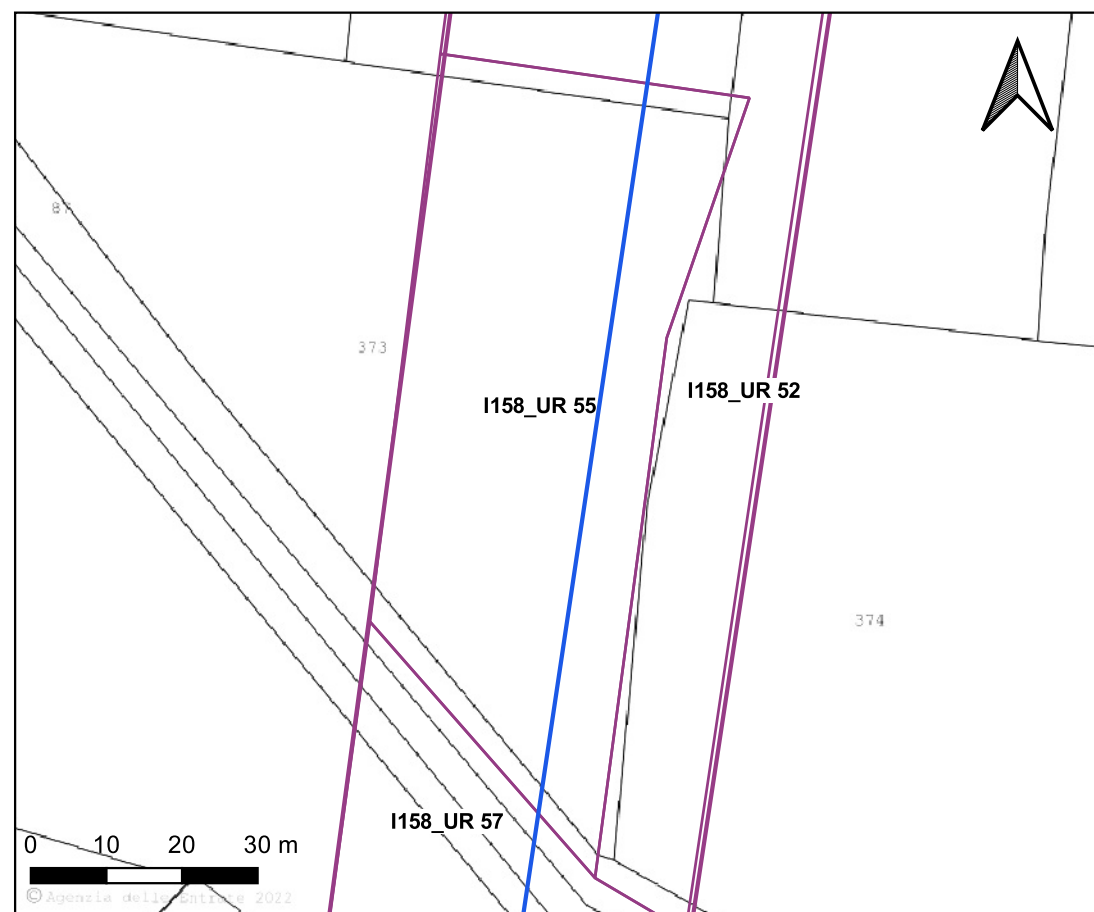


FIG.5 - UR 9, UT 1 Dettaglio materiali

Visibilità del suolo: 1

Copertura del suolo: superficie agricola utilizzata - L'UR è costituita da un terreno incolto. Visibilità nulla, vegetazione spontanea ad uno stadio avanzato di crescita, totalmente coprente.

Sintesi geomorfologica: Il settore interessato dalle ricognizioni ricade nel Subsistema di Amendola (Pleistocene medio – superiore?) caratterizzato superiormente da una spianata morfologica che raggiunge quote variabili tra i 55 e i 65 m s.l.m.

Dati catastali: L'UR si raggiunge dalla SP 13 svoltando verso la SE San Severo.



FIG.1 - UR 8, VIS. ALTA



FIG.2 - UR 56, VIS. MEDIA



FIG.3 - UR 40, VIS. NULLA



FIG.4 - UR 116, VIS. INACCESSIBILE

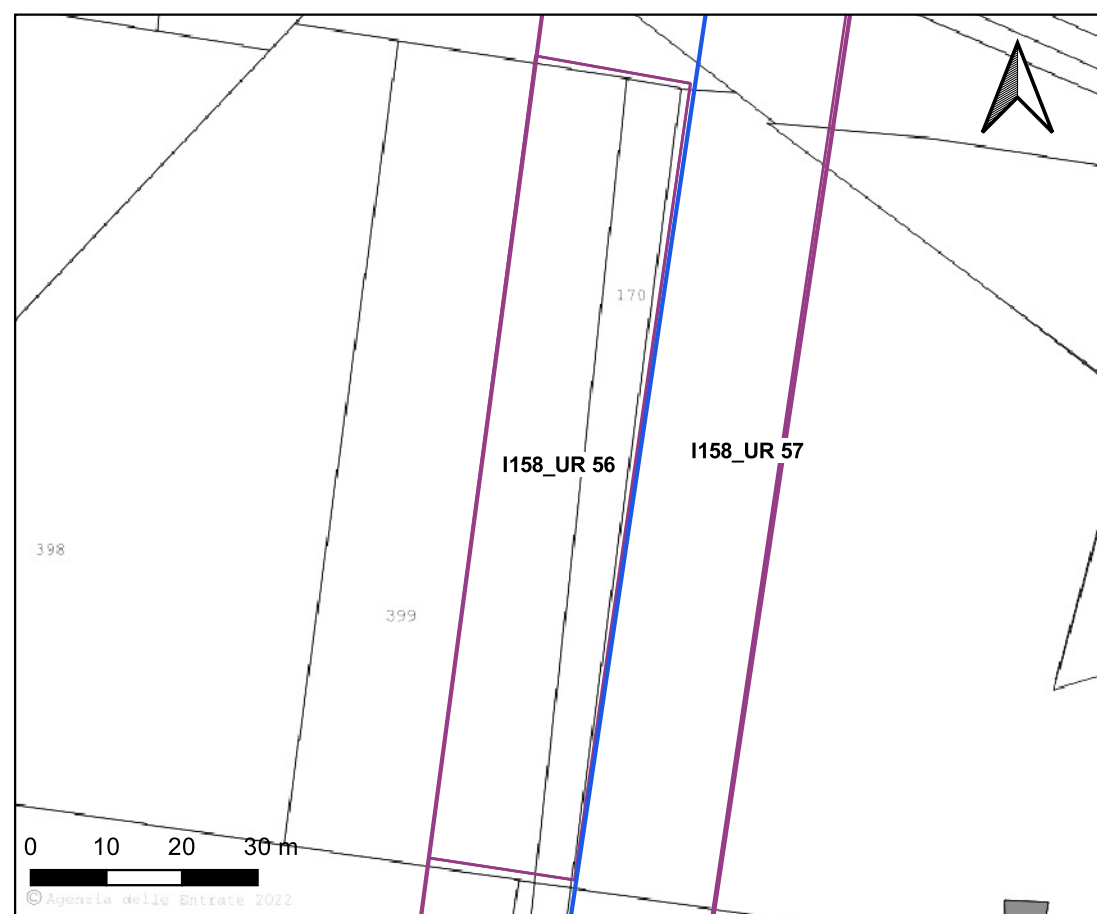


FIG.5 - UR 9, UT 1 Dettaglio materiali

Visibilità del suolo: 4

Copertura del suolo: superficie agricola utilizzata - L'UR è costituita da terreni coltivati a seminativo con leggera pendenza da N verso S. Visibilità buona, vegetazione ad uno stadio iniziale di crescita, in alcuni punti tracce del passaggio dei mezzi agricoli

Sintesi geomorfologica: Il settore interessato dalle ricognizioni ricade nel Subsistema di Amendola (Pleistocene medio – superiore?) caratterizzato superiormente da una spianata morfologica che raggiunge quote variabili tra i 55 e i 65 m s.l.m.

Dati catastali: L'UR si raggiunge dalla SP 13 svoltando verso la SE San Severo



FIG.1 - UR 8, VIS. ALTA



FIG.2 - UR 56, VIS. MEDIA



FIG.3 - UR 40, VIS. NULLA



FIG.4 - UR 116, VIS. INACCESSIBILE

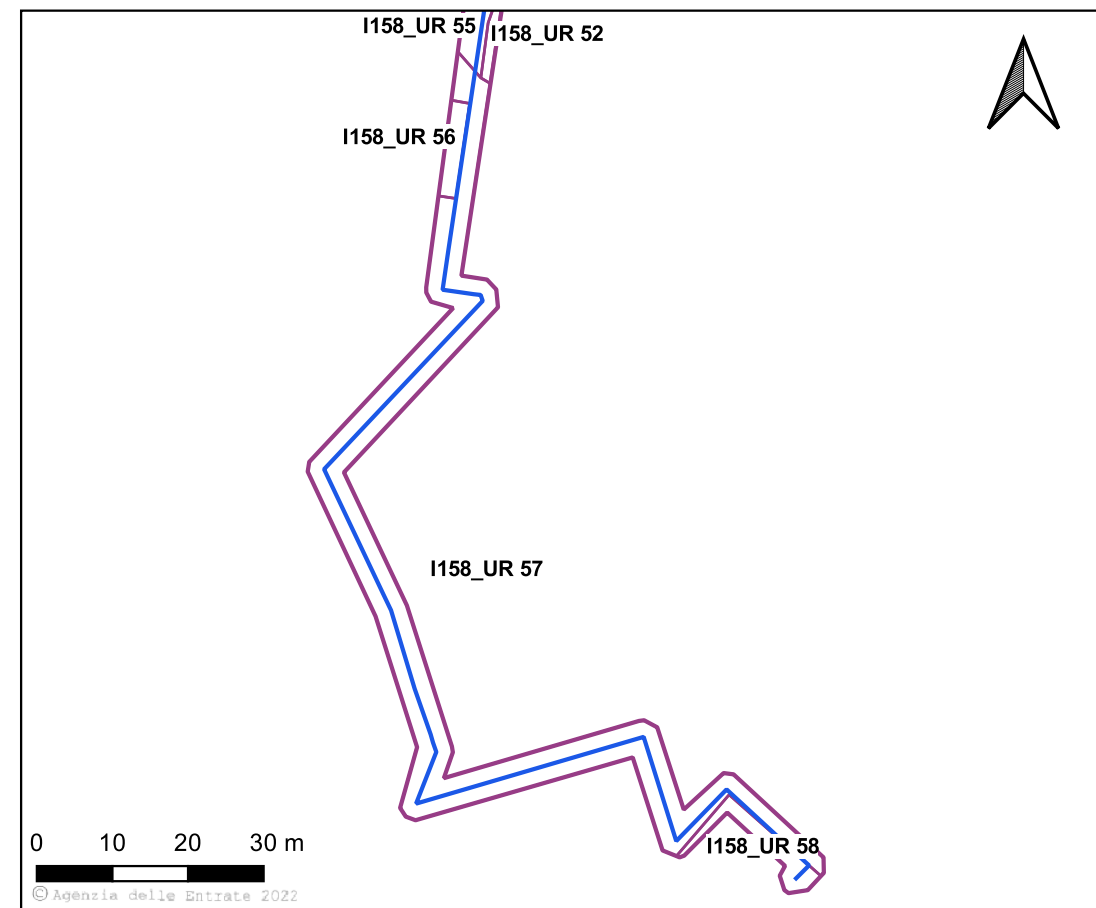


FIG.5 - UR 9, UT 1 Dettaglio materiali

Visibilità del suolo: 1

Copertura del suolo: superficie artificiale - L'UR è costituita da un terreno edificato.
Visibilità nulla

Sintesi geomorfologica: Il settore interessato dalle ricognizioni ricade nel Subsistema di Amendola (Pleistocene medio – superiore?) caratterizzato superiormente da una spianata morfologica che raggiunge quote variabili tra i 55 e i 65 m s.l.m.

Dati catastali: L'UR si raggiunge dalla SP 13 svoltando verso la SE San Severo.



FIG.1 - UR 8, VIS. ALTA




FIG.2 - UR 56, VIS. MEDIA



FIG.3 - UR 40, VIS. NULLA



FIG.4 - UR 116, VIS. INACCESSIBILE

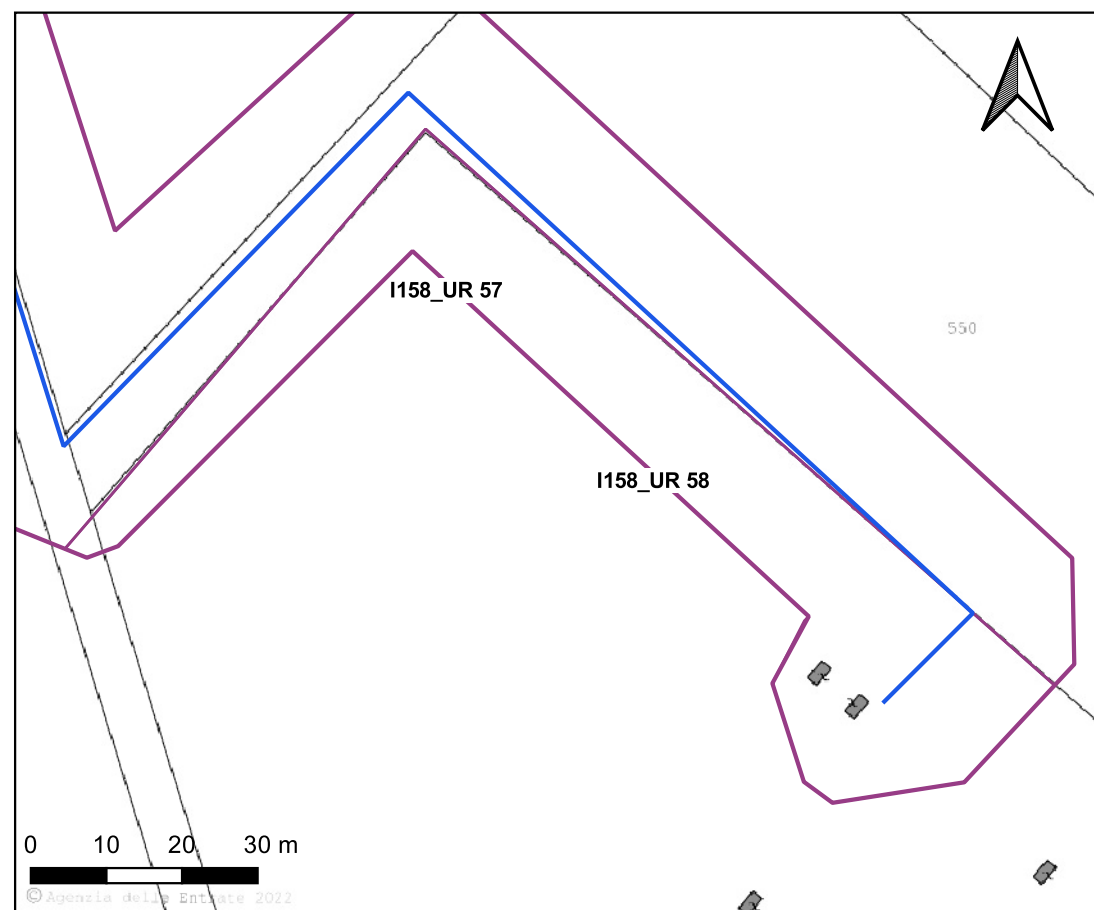


FIG.5 - UR 9, UT 1 Dettaglio materiali

Visibilità del suolo: 1

Copertura del suolo: superficie artificiale - L'UR è costituita da un terreno edificato.
Visibilità nulla

Sintesi geomorfologica: Il settore interessato dalle ricognizioni ricade nel Subsistema di Amendola (Pleistocene medio – superiore?) caratterizzato superiormente da una spianata morfologica che raggiunge quote variabili tra i 55 e i 65 m s.l.m.

Dati catastali: L'UR si raggiunge dalla SS 16 svoltando a N poco prima dell'ingresso a San severo sulla SC Vignali.



FIG.1 - UR 8, VIS. ALTA



FIG.2 - UR 56, VIS. MEDIA



FIG.3 - UR 40, VIS. NULLA



FIG.4 - UR 116, VIS. INACCESSIBILE

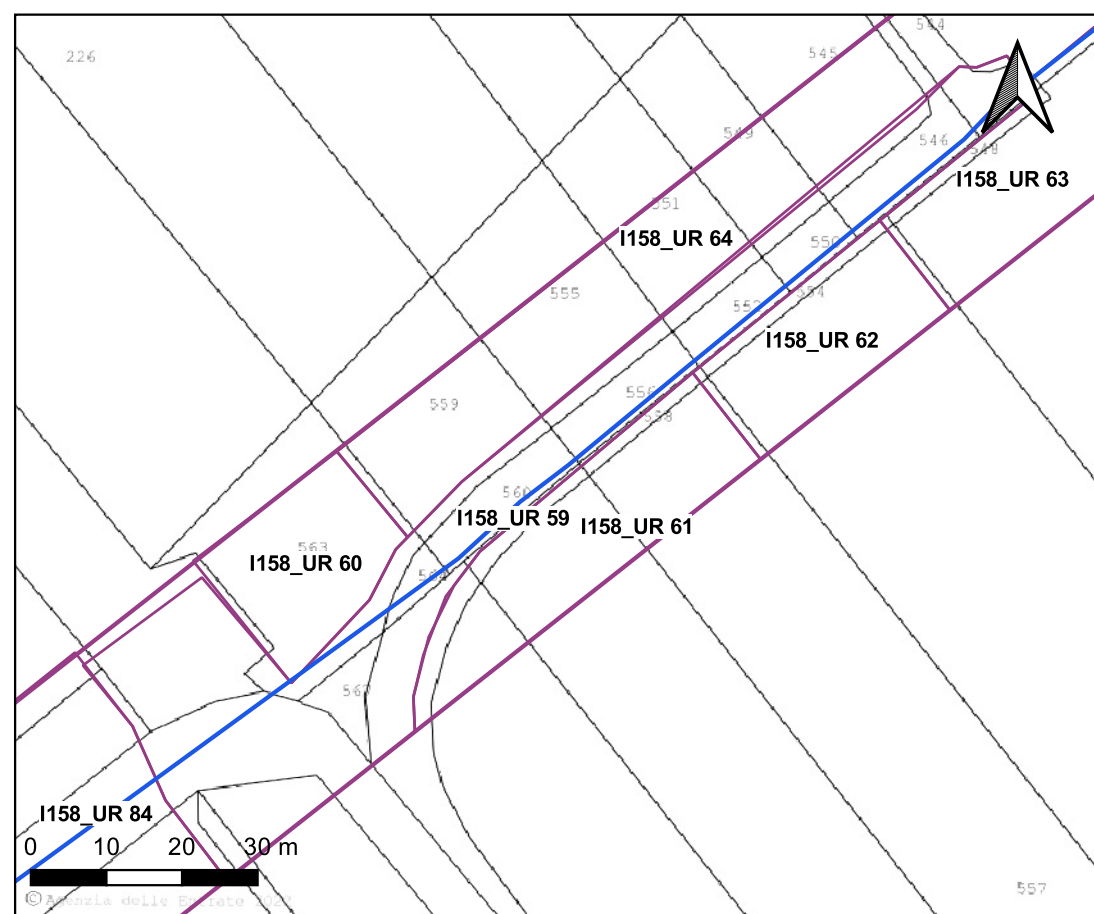


FIG.5 - UR 9, UT 1 Dettaglio materiali

Visibilità del suolo: 2

Copertura del suolo: superficie agricola utilizzata - L'UR è costituita da un vigneto pressoché pianeggiante. Visibilità sufficiente, vegetazione pressoché assente, tracce di passaggio dei mezzi agricoli e terreno di riporto in superficie.

Sintesi geomorfologica: Il settore interessato dalle ricognizioni ricade nel Subsistema di Amendola (Pleistocene medio – superiore?) caratterizzato superiormente da una spianata morfologica che raggiunge quote variabili tra i 55 e i 65 m s.l.m.

Dati catastali: L'UR si raggiunge dalla SS 16 svoltando a N sulla SC Vignali.



FIG.1 - UR 8, VIS. ALTA




FIG.2 - UR 56, VIS. MEDIA



FIG.3 - UR 40, VIS. NULLA



FIG.4 - UR 116, VIS. INACCESSIBILE

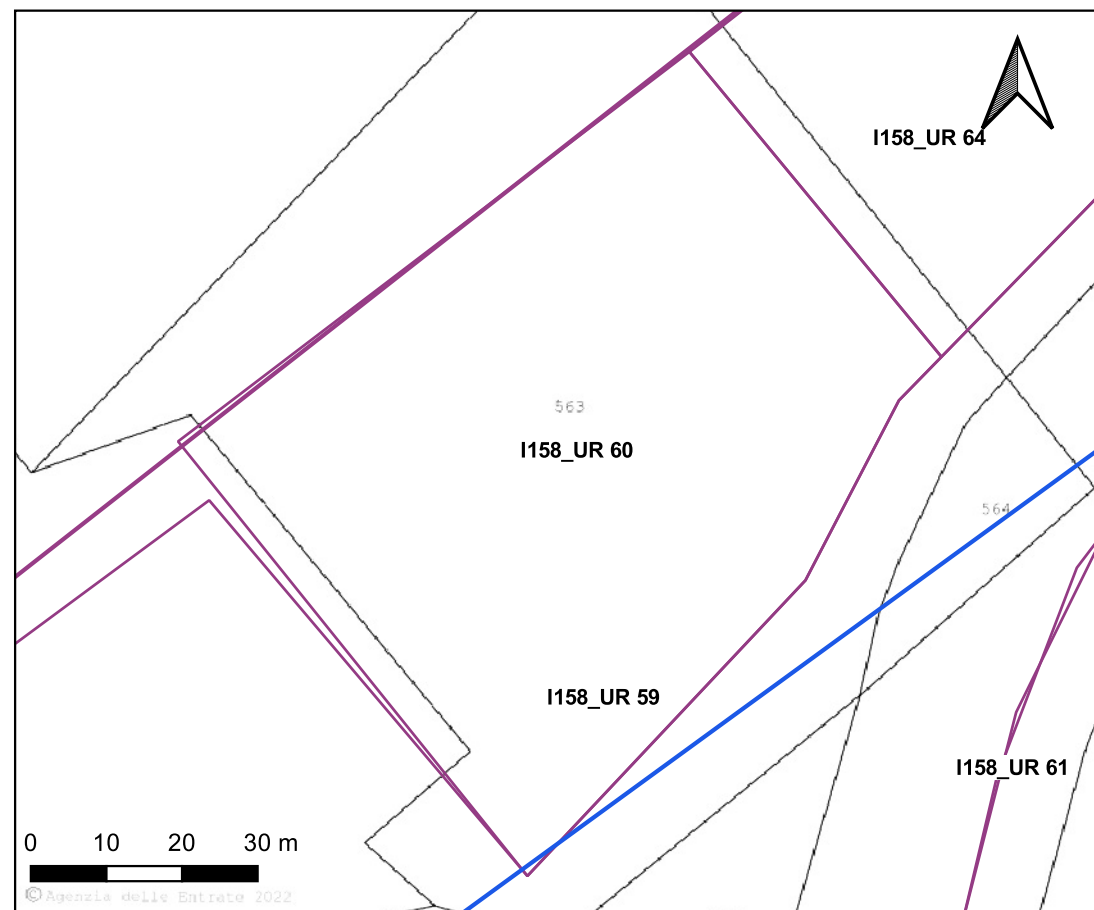


FIG.5 - UR 9, UT 1 Dettaglio materiali

Visibilità del suolo: 1

Copertura del suolo: superficie agricola utilizzata - L'UR è costituita da un uliveto pressoché pianeggiante. Visibilità nulla, vegetazione spontanea ad uno stadio avanzato di crescita totalmente coprente.

Sintesi geomorfologica: Il settore interessato dalle ricognizioni ricade nel Subsistema di Amendola (Pleistocene medio – superiore?) caratterizzato superiormente da una spianata morfologica che raggiunge quote variabili tra i 55 e i 65 m s.l.m.

Dati catastali: L'UR si raggiunge dalla SS 16 svoltando a N sulla SC Vignali.



FIG.1 - UR 8, VIS. ALTA




FIG.2 - UR 56, VIS. MEDIA



FIG.3 - UR 40, VIS. NULLA



FIG.4 - UR 116, VIS. INACCESSIBILE

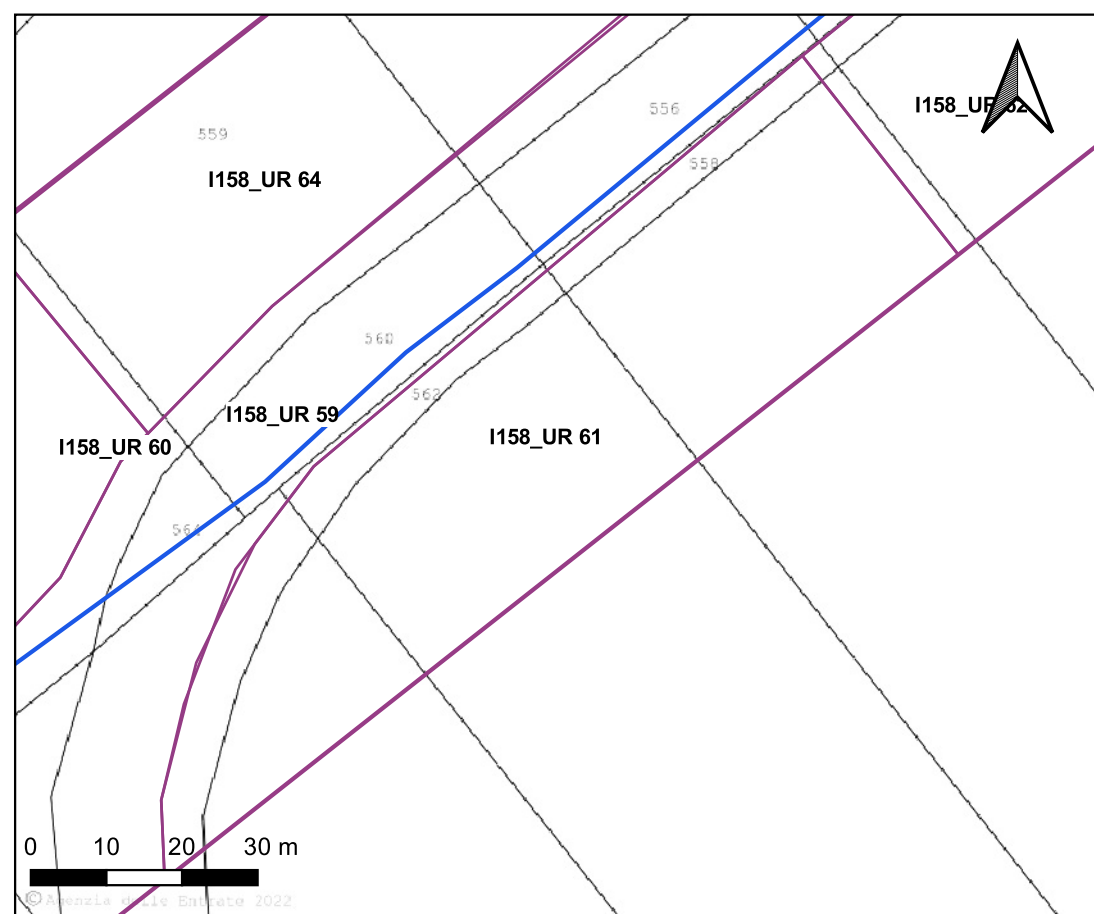


FIG.5 - UR 9, UT 1 Dettaglio materiali

Visibilità del suolo: 1

Copertura del suolo: superficie agricola utilizzata - L'UR è costituita da un vigneto pressoché pianeggiante. Visibilità nulla, vegetazione spontanea ad uno stadio avanzato di crescita totalmente coprente.

Sintesi geomorfologica: Il settore interessato dalle ricognizioni ricade nel Subsistema di Amendola (Pleistocene medio – superiore?) caratterizzato superiormente da una spianata morfologica che raggiunge quote variabili tra i 55 e i 65 m s.l.m.

Dati catastali: L'UR si raggiunge dalla SS 16 svoltando a N sulla SC Vignali



FIG.1 - UR 8, VIS. ALTA



FIG.2 - UR 56, VIS. MEDIA



FIG.3 - UR 40, VIS. NULLA



FIG.4 - UR 116, VIS. INACCESSIBILE

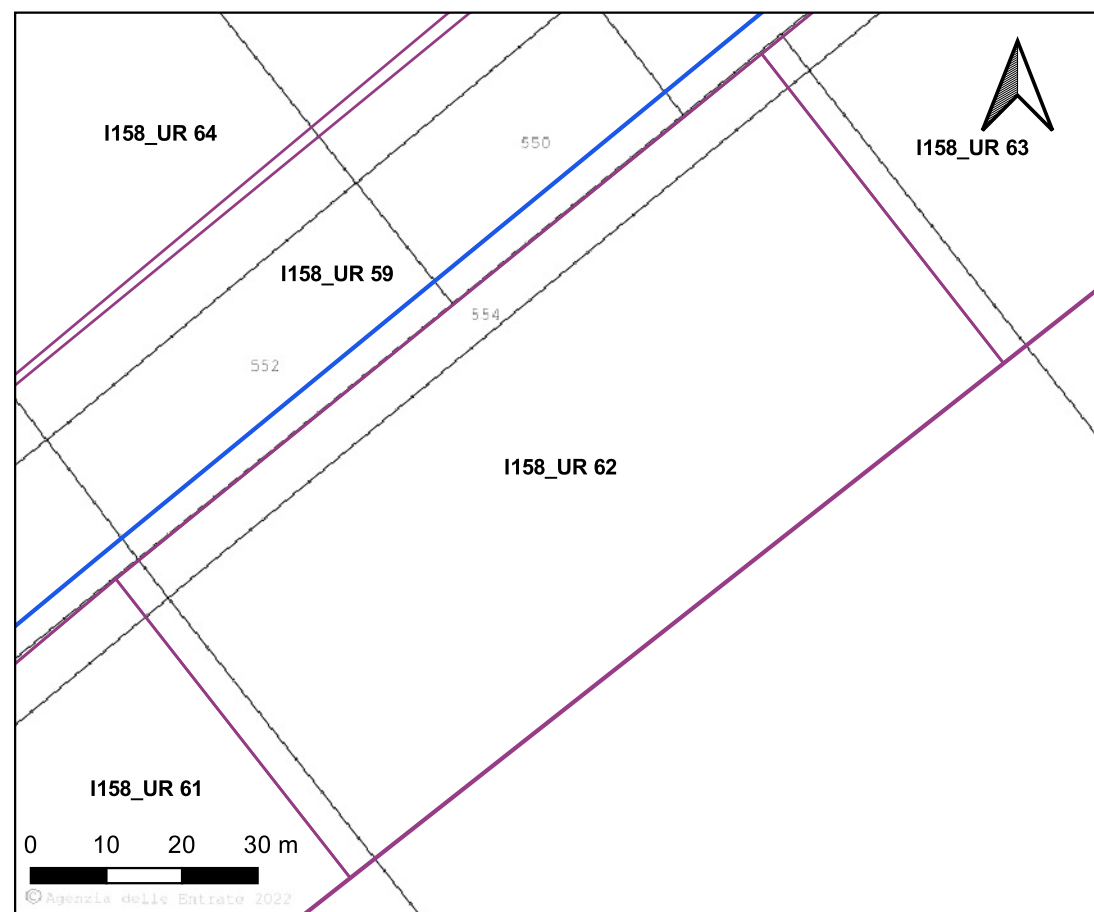


FIG.5 - UR 9, UT 1 Dettaglio materiali

Visibilità del suolo: 3

Copertura del suolo: superficie agricola utilizzata - L'UR è costituita da un uliveto pressoché pianeggiante. Visibilità nulla, vegetazione spontanea ad uno stadio avanzato di crescita parzialmente coprente.

Sintesi geomorfologica: Il settore interessato dalle ricognizioni ricade nel Subsistema di Amendola (Pleistocene medio – superiore?) caratterizzato superiormente da una spianata morfologica che raggiunge quote variabili tra i 55 e i 65 m s.l.m.

Dati catastali: L'UR si raggiunge dalla SS 16 svoltando a N sulla SC Vignali.



FIG.1 - UR 8, VIS. ALTA



FIG.2 - UR 56, VIS. MEDIA



FIG.3 - UR 40, VIS. NULLA



FIG.4 - UR 116, VIS. INACCESSIBILE

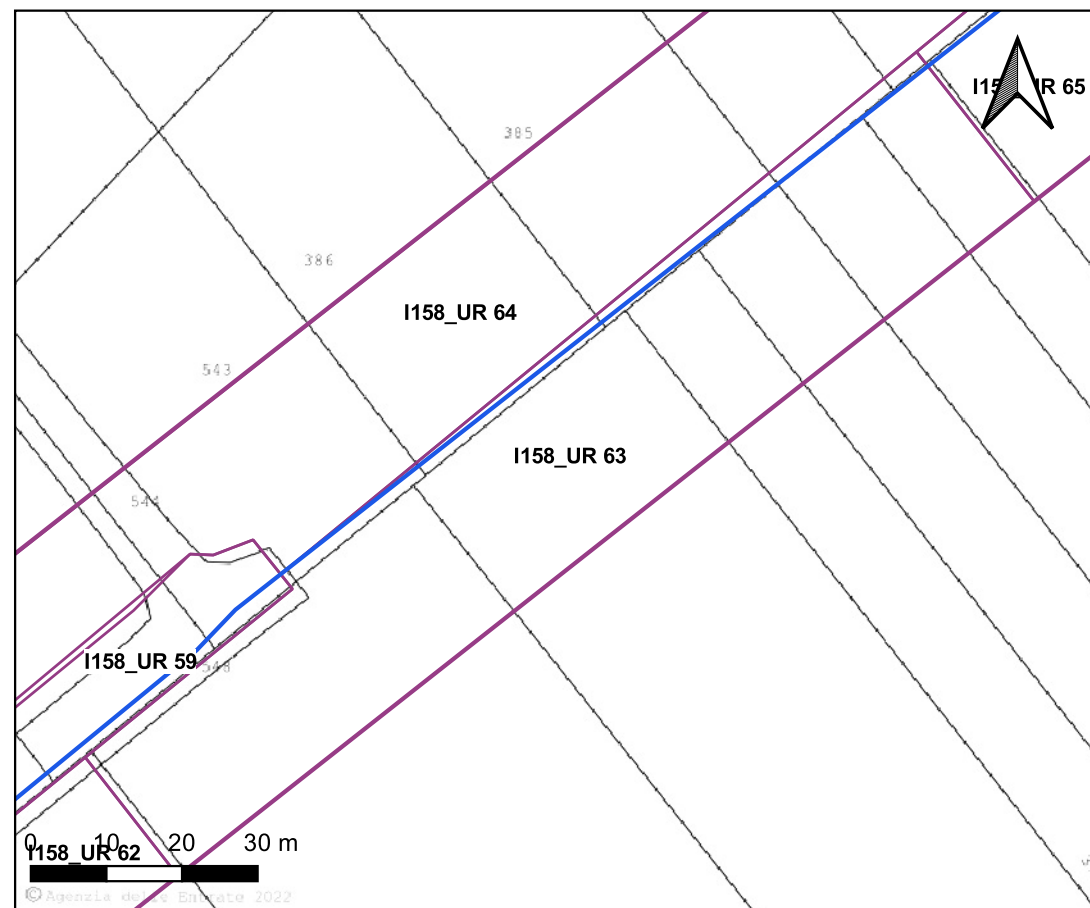


FIG.5 - UR 9, UT 1 Dettaglio materiali

Visibilità del suolo: 2

Copertura del suolo: superficie agricola utilizzata - L'UR è costituita da un uliveto pressoché pianeggiante. Visibilità nulla, vegetazione spontanea ad uno stadio avanzato di crescita parzialmente coprente.

Sintesi geomorfologica: Il settore interessato dalle ricognizioni ricade nel Subsistema di Amendola (Pleistocene medio – superiore?) caratterizzato superiormente da una spianata morfologica che raggiunge quote variabili tra i 55 e i 65 m s.l.m.

Dati catastali: L'UR si raggiunge dalla SS 16 svoltando a N sulla SC Vignali



FIG.1 - UR 8, VIS. ALTA



FIG.2 - UR 56, VIS. MEDIA



FIG.3 - UR 40, VIS. NULLA



FIG.4 - UR 116, VIS. INACCESSIBILE

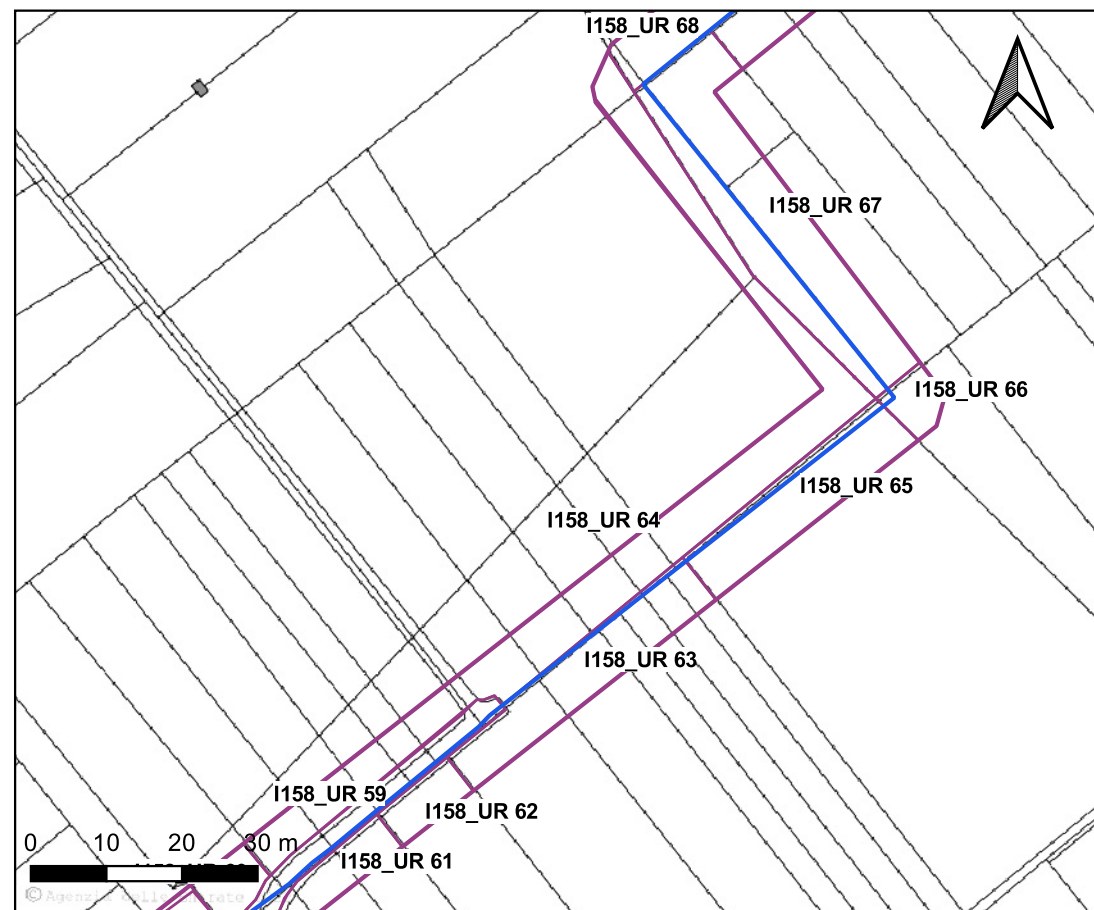


FIG.5 - UR 9, UT 1 Dettaglio materiali

Visibilità del suolo: 5

Copertura del suolo: superficie agricola utilizzata - L'UR è costituita da un terreno arato pressoché pianeggiante. Visibilità ottima, assenza di vegetazione in superficie e solchi di aratura molto profondi.

Sintesi geomorfologica: Il settore interessato dalle ricognizioni ricade nel Subsistema di Amendola (Pleistocene medio – superiore?) caratterizzato superiormente da una spianata morfologica che raggiunge quote variabili tra i 55 e i 65 m s.l.m.

Dati catastali: L'UR si raggiunge dalla SS 16 svoltando a N sulla SC Vignali



FIG.1 - UR 8, VIS. ALTA




FIG.2 - UR 56, VIS. MEDIA



FIG.3 - UR 40, VIS. NULLA



FIG.4 - UR 116, VIS. INACCESSIBILE

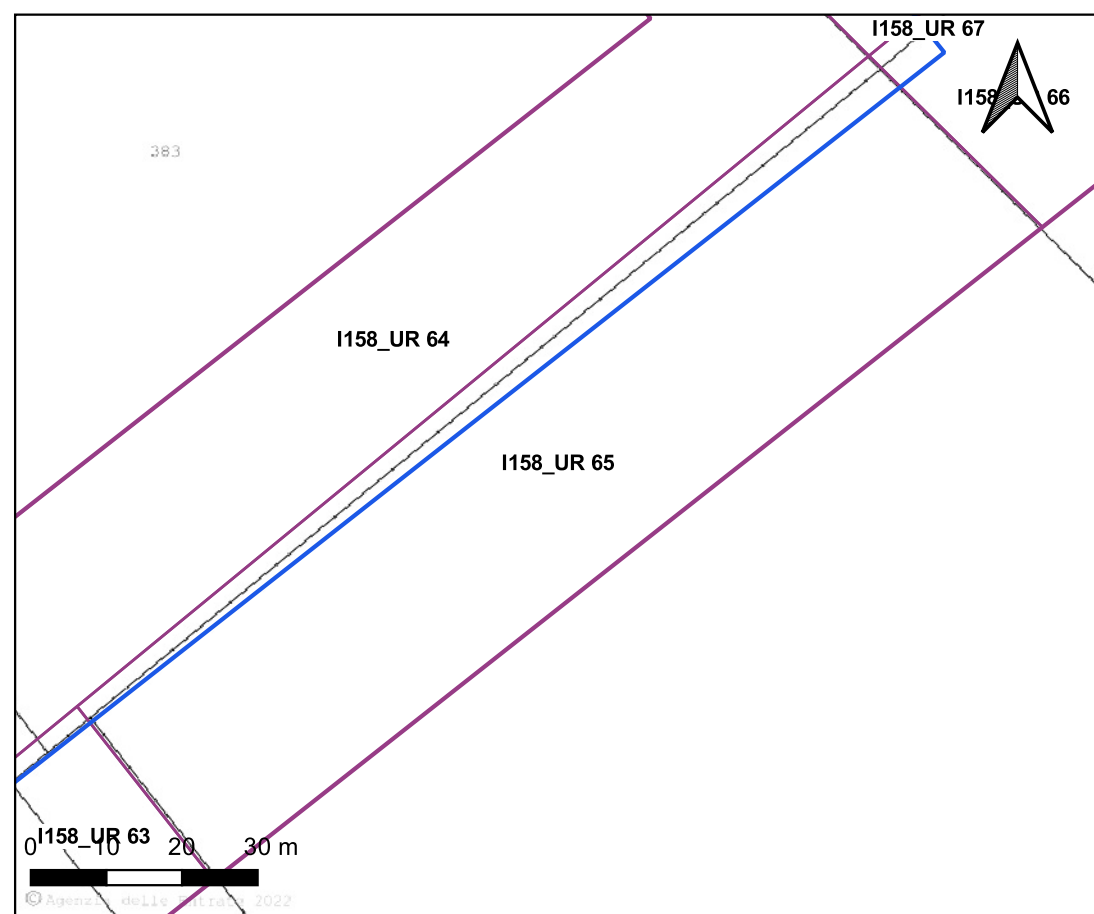


FIG.5 - UR 9, UT 1 Dettaglio materiali

Visibilità del suolo: 2

Copertura del suolo: superficie agricola utilizzata - L'UR è costituita da un vigneto pressoché pianeggiante. Visibilità sufficiente, vegetazione ad uno stadio avanzato di crescita

Sintesi geomorfologica: Il settore interessato dalle ricognizioni ricade nel Subsistema di Amendola (Pleistocene medio – superiore?) caratterizzato superiormente da una spianata morfologica che raggiunge quote variabili tra i 55 e i 65 m s.l.m.

Dati catastali: L'UR si raggiunge dalla SS 16 svoltando a N sulla SC Vignali



FIG.1 - UR 8, VIS. ALTA




FIG.2 - UR 56, VIS. MEDIA



FIG.3 - UR 40, VIS. NULLA



FIG.4 - UR 116, VIS. INACCESSIBILE

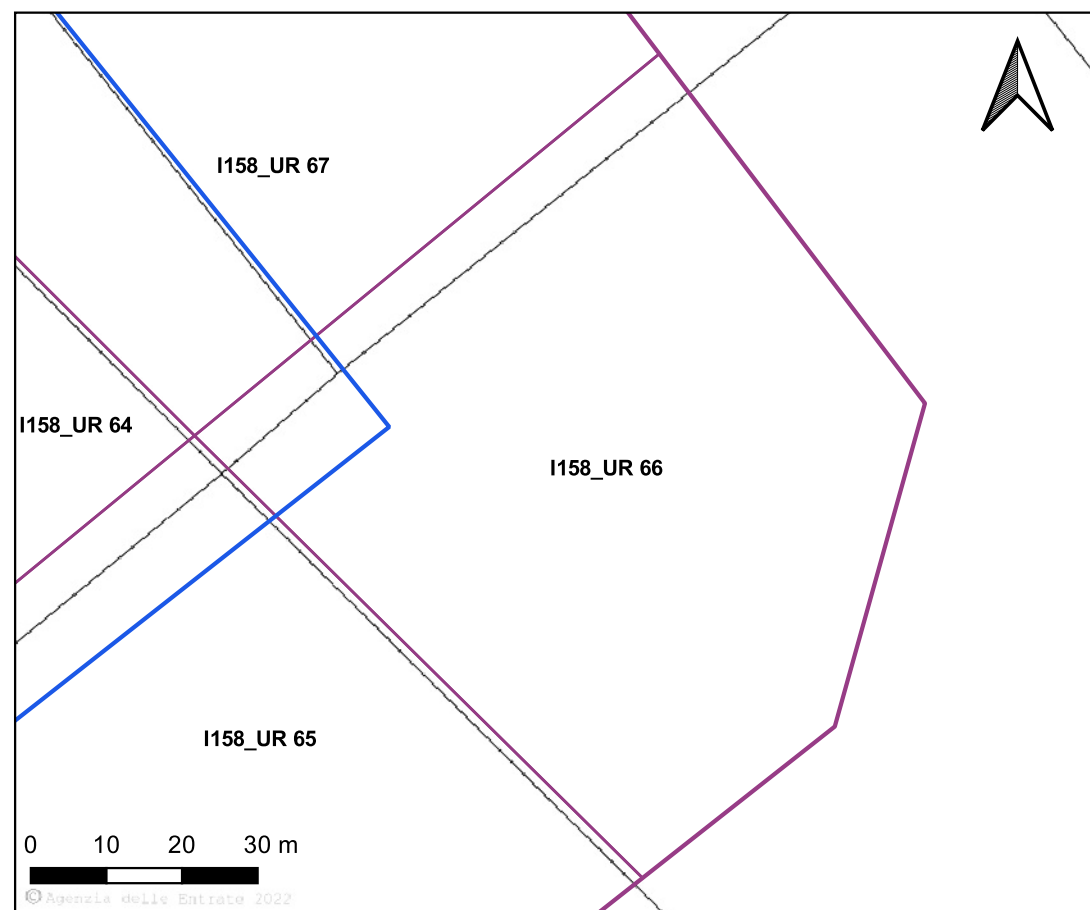


FIG.5 - UR 9, UT 1 Dettaglio materiali

Visibilità del suolo: 4

Copertura del suolo: superficie agricola utilizzata - L'UR è costituita da un terreno arato pressoché pianeggiante. Visibilità buona, assenza di vegetazione in superficie, presenza in alcuni punti di tracce del passaggio dei mezzi agricoli.

Sintesi geomorfologica: Il settore interessato dalle ricognizioni ricade nel Subsistema di Amendola (Pleistocene medio – superiore?) caratterizzato superiormente da una spianata morfologica che raggiunge quote variabili tra i 55 e i 65 m s.l.m.

Dati catastali: L'UR si raggiunge dalla SS 16 svoltando a N sulla SC Vignali.



FIG.1 - UR 8, VIS. ALTA



FIG.2 - UR 56, VIS. MEDIA



FIG.3 - UR 40, VIS. NULLA



FIG.4 - UR 116, VIS. INACCESSIBILE

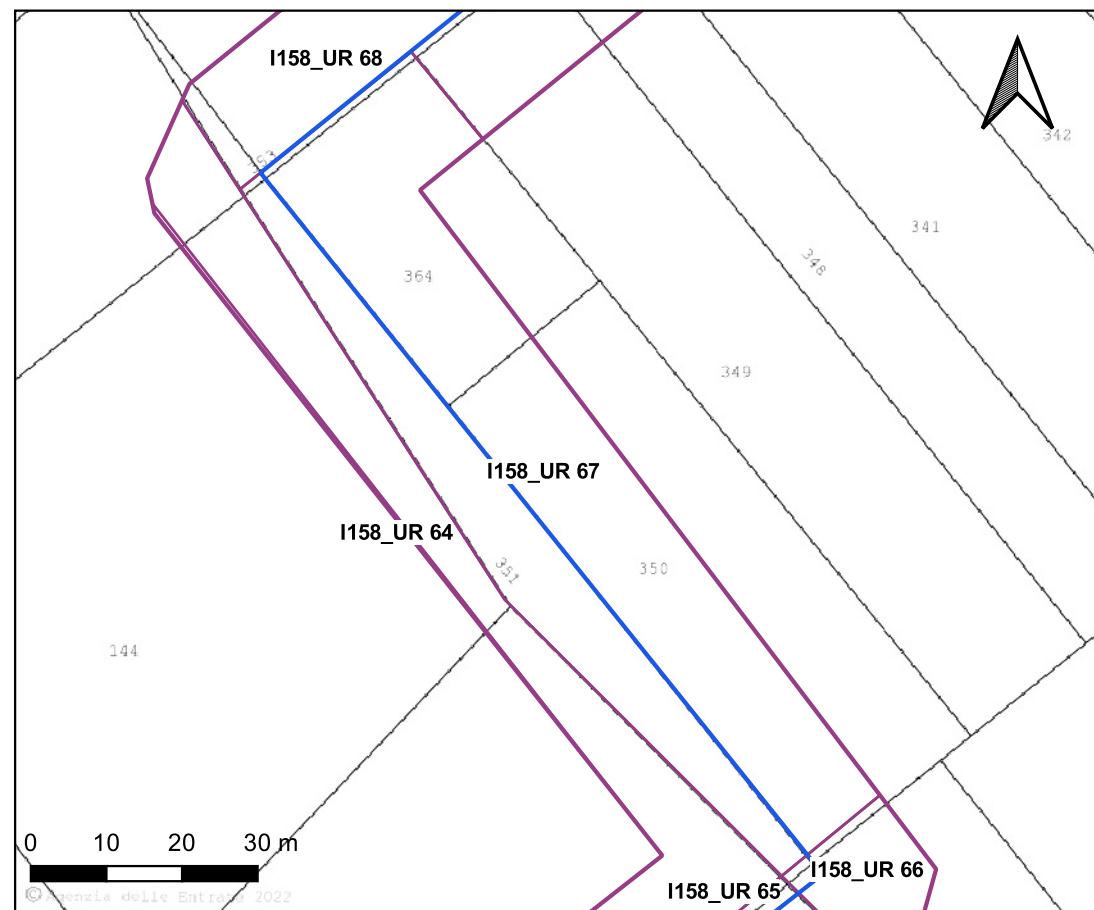


FIG.5 - UR 9, UT 1 Dettaglio materiali

Visibilità del suolo: 4

Copertura del suolo: superficie agricola utilizzata - L'UR è costituita da un terreno coltivato a seminativo pressoché pianeggiante. Visibilità buona; l'UR presenta lungo il margine E degli accumuli poco estesi di stoppie. In corrispondenza della sua parte mediana si rileva lo spargimento di materiale fittile di epoca romana

Sintesi geomorfologica: Il settore interessato dalle ricognizioni ricade nel Subsistema di Amendola (Pleistocene medio – superiore?) caratterizzato superiormente da una spianata morfologica che raggiunge quote variabili tra i 55 e i 65 m s.l.m.

Dati catastali: L'UR si raggiunge dalla SS 16 svoltando a N sulla SC Vignali.



FIG.1 - UR 8, VIS. ALTA



FIG.2 - UR 56, VIS. MEDIA



FIG.3 - UR 40, VIS. NULLA



FIG.4 - UR 116, VIS. INACCESSIBILE

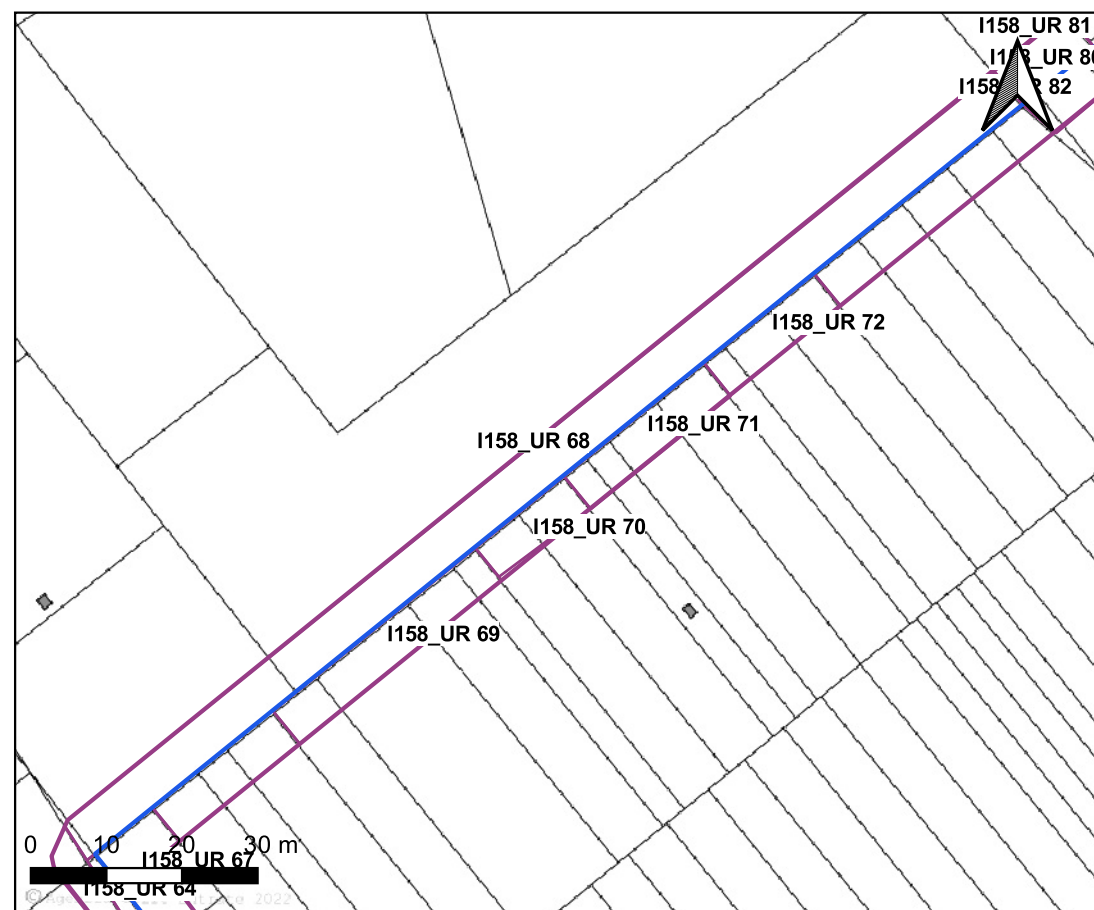


FIG.5 - UR 9, UT 1 Dettaglio materiali

Visibilità del suolo: 1

Copertura del suolo: superficie agricola utilizzata - L'UR è costituita da un uliveto pressoché pianeggiante. Visibilità nulla, vegetazione spontanea ad uno stadio avanzato di crescita totalmente coprente.

Sintesi geomorfologica: Il settore interessato dalle ricognizioni ricade nel Subsistema di Amendola (Pleistocene medio – superiore?) caratterizzato superiormente da una spianata morfologica che raggiunge quote variabili tra i 55 e i 65 m s.l.m.

Dati catastali: L'UR si raggiunge dalla SS 16 svoltando a N sulla SC VignaliL



FIG.1 - UR 8, VIS. ALTA



FIG.2 - UR 56, VIS. MEDIA



FIG.3 - UR 40, VIS. NULLA



FIG.4 - UR 116, VIS. INACCESSIBILE

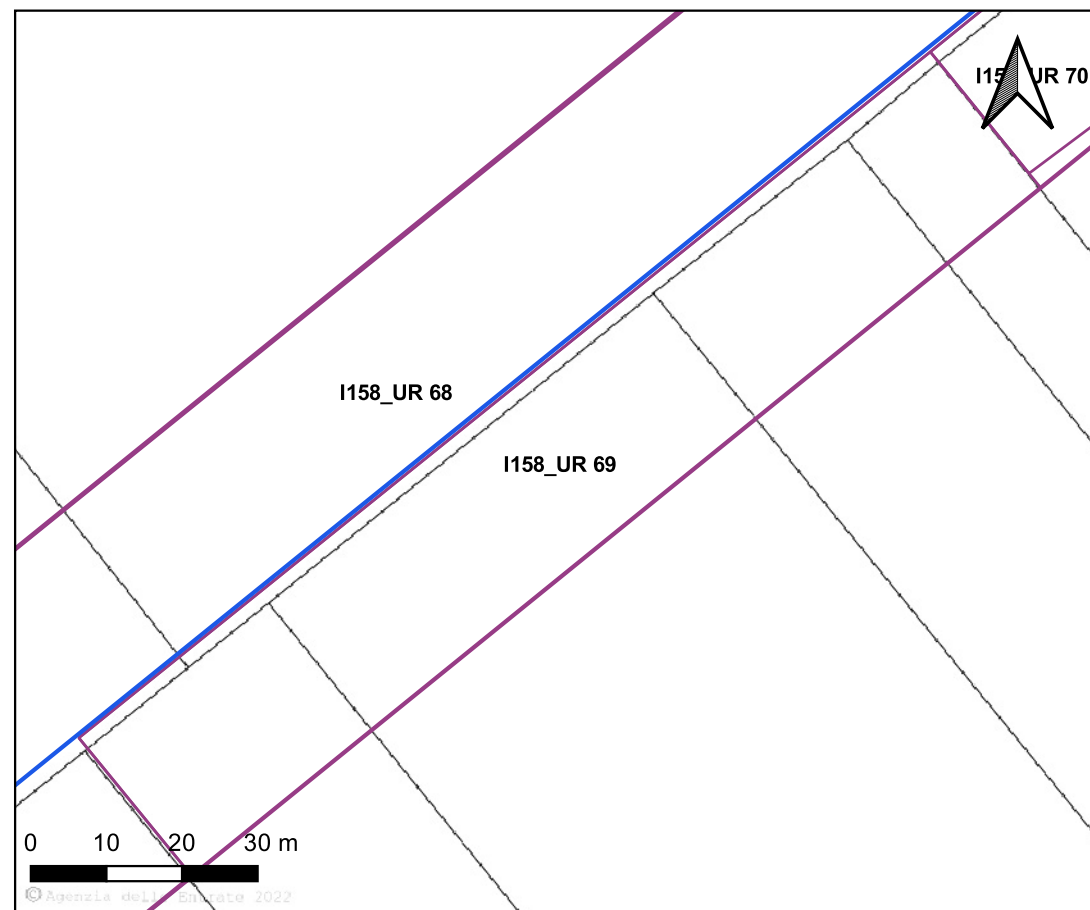


FIG.5 - UR 9, UT 1 Dettaglio materiali

Visibilità del suolo: 2

Copertura del suolo: superficie agricola utilizzata - L'UR è costituita da un vigneto pressoché pianeggiante. Visibilità sufficiente, vegetazione ad uno stadio avanzato di crescita.

Sintesi geomorfologica: Il settore interessato dalle ricognizioni ricade nel Subsistema di Amendola (Pleistocene medio – superiore?) caratterizzato superiormente da una spianata morfologica che raggiunge quote variabili tra i 55 e i 65 m s.l.m.

Dati catastali: L'UR si raggiunge dalla SS 16 svoltando a N sulla SC Vignali



FIG.1 - UR 8, VIS. ALTA



FIG.2 - UR 56, VIS. MEDIA



FIG.3 - UR 40, VIS. NULLA



FIG.4 - UR 116, VIS. INACCESSIBILE

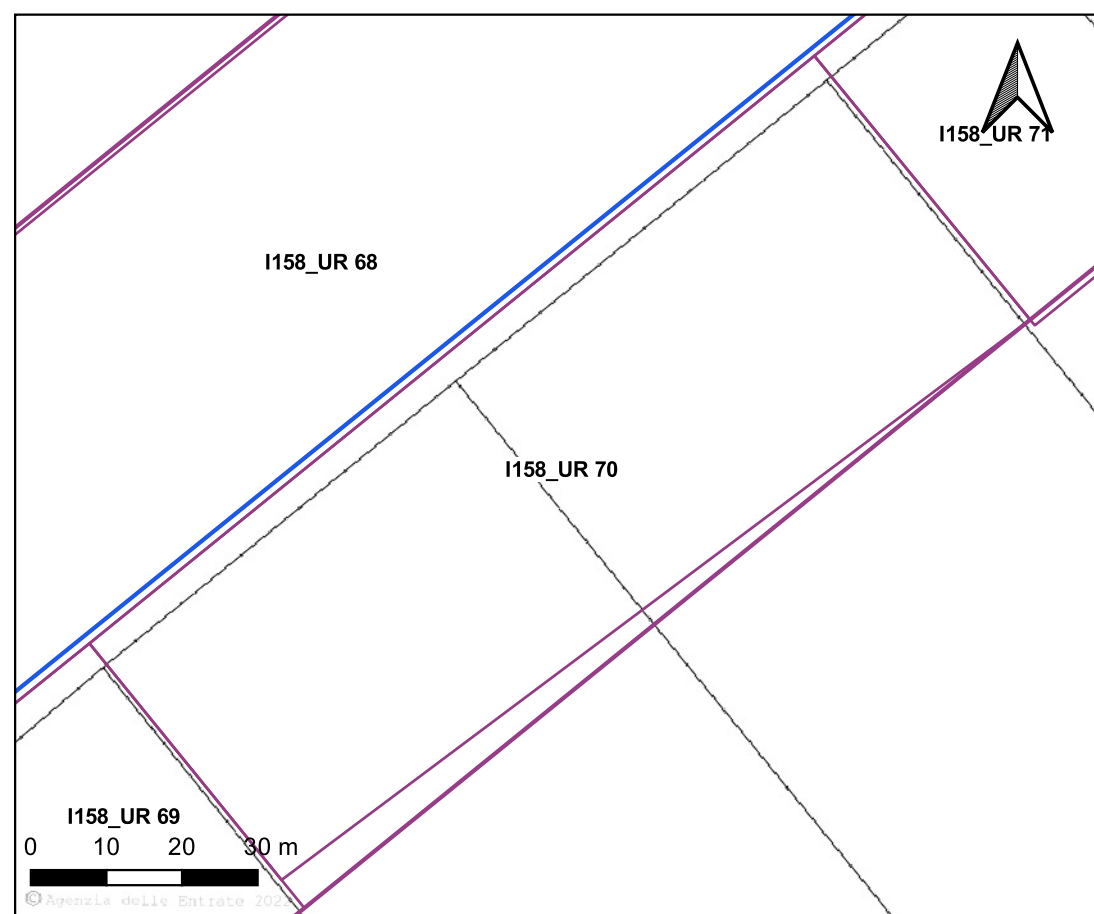


FIG.5 - UR 9, UT 1 Dettaglio materiali

Visibilità del suolo: 2

Copertura del suolo: superficie agricola utilizzata - L'UR è costituita da un uliveto pressoché pianeggiante. Visibilità nulla, vegetazione spontanea ad uno stadio avanzato di crescita parzialmente coprente.

Sintesi geomorfologica: Il settore interessato dalle ricognizioni ricade nel Subsistema di Amendola (Pleistocene medio – superiore?) caratterizzato superiormente da una spianata morfologica che raggiunge quote variabili tra i 55 e i 65 m s.l.m.

Dati catastali: L'UR si raggiunge dalla SS 16 svoltando a N sulla SC Vignali.



FIG.1 - UR 8, VIS. ALTA




FIG.2 - UR 56, VIS. MEDIA



FIG.3 - UR 40, VIS. NULLA



FIG.4 - UR 116, VIS. INACCESSIBILE

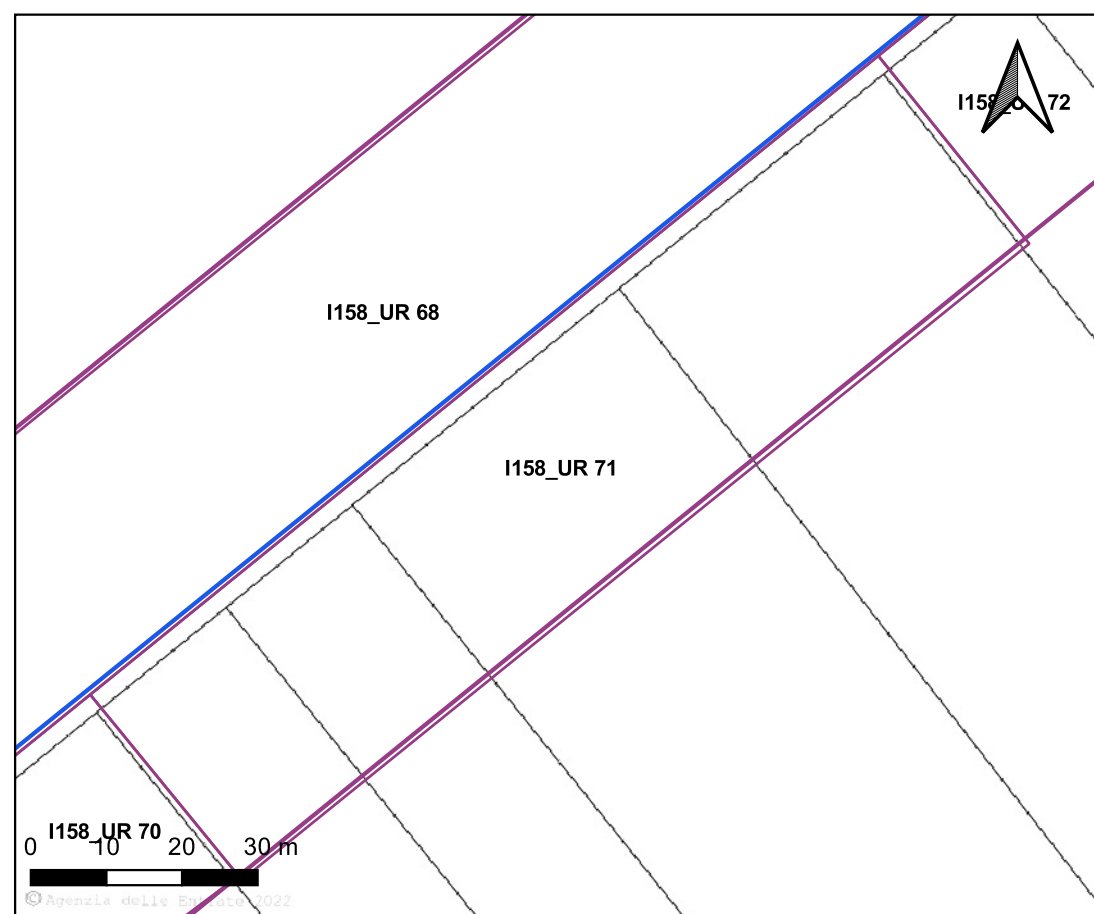


FIG.5 - UR 9, UT 1 Dettaglio materiali

Visibilità del suolo: 1

Copertura del suolo: superficie agricola utilizzata - L'UR è costituita da un vigneto pressoché pianeggiante. Visibilità nulla, vegetazione spontanea ad uno stadio avanzato di crescita totalmente coprente

Sintesi geomorfologica: Il settore interessato dalle ricognizioni ricade nel Subsistema di Amendola (Pleistocene medio – superiore?) caratterizzato superiormente da una spianata morfologica che raggiunge quote variabili tra i 55 e i 65 m s.l.m.

Dati catastali: L'UR si raggiunge dalla SS 16 svoltando a N sulla SC Vignali



FIG.1 - UR 8, VIS. ALTA



FIG.2 - UR 56, VIS. MEDIA



FIG.3 - UR 40, VIS. NULLA



FIG.4 - UR 116, VIS. INACCESSIBILE

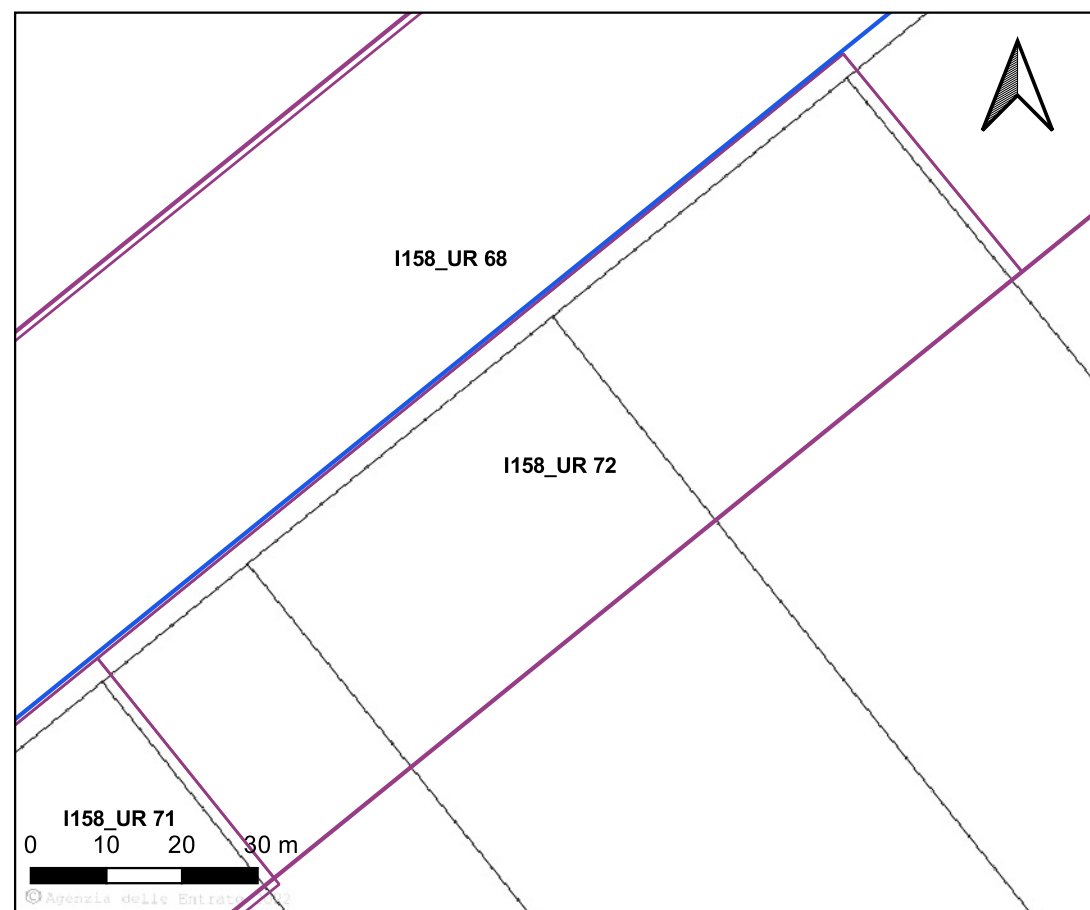


FIG.5 - UR 9, UT 1 Dettaglio materiali

Visibilità del suolo: 3

Copertura del suolo: superficie agricola utilizzata - L'UR è costituita da un vigneto pressoché pianeggiante. Visibilità sufficiente, vegetazione pressoché assente, terreno fresato

Sintesi geomorfologica: Il settore interessato dalle ricognizioni ricade nel Subsistema di Amendola (Pleistocene medio – superiore?) caratterizzato superiormente da una spianata morfologica che raggiunge quote variabili tra i 55 e i 65 m s.l.m.

Dati catastali: L'UR si raggiunge dalla SS 16 svoltando a N sulla SC Vignali



FIG.1 - UR 8, VIS. ALTA



FIG.2 - UR 56, VIS. MEDIA



FIG.3 - UR 40, VIS. NULLA



FIG.4 - UR 116, VIS. INACCESSIBILE

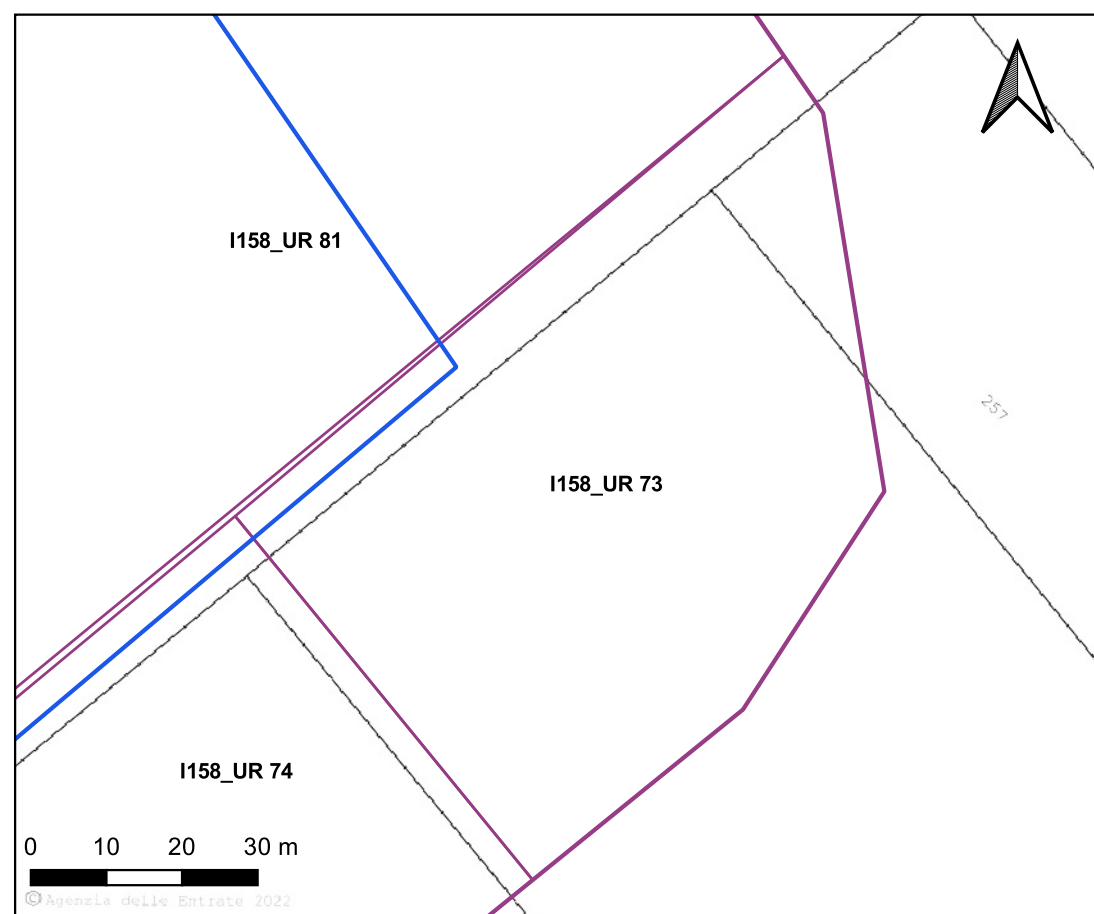


FIG.5 - UR 9, UT 1 Dettaglio materiali

Visibilità del suolo: 1

Copertura del suolo: superficie agricola utilizzata - L'UR è costituita da un uliveto pressoché pianeggiante. Visibilità nulla, vegetazione spontanea ad uno stadio avanzato di crescita totalmente coprente.

Sintesi geomorfologica: Il settore interessato dalle ricognizioni ricade nel Subsistema di Amendola (Pleistocene medio – superiore?) caratterizzato superiormente da una spianata morfologica che raggiunge quote variabili tra i 55 e i 65 m s.l.m.

Dati catastali: L'UR si raggiunge dalla SS 16 svoltando a N sulla SC Vignali.



FIG.1 - UR 8, VIS. ALTA



FIG.2 - UR 56, VIS. MEDIA



FIG.3 - UR 40, VIS. NULLA



FIG.4 - UR 116, VIS. INACCESSIBILE

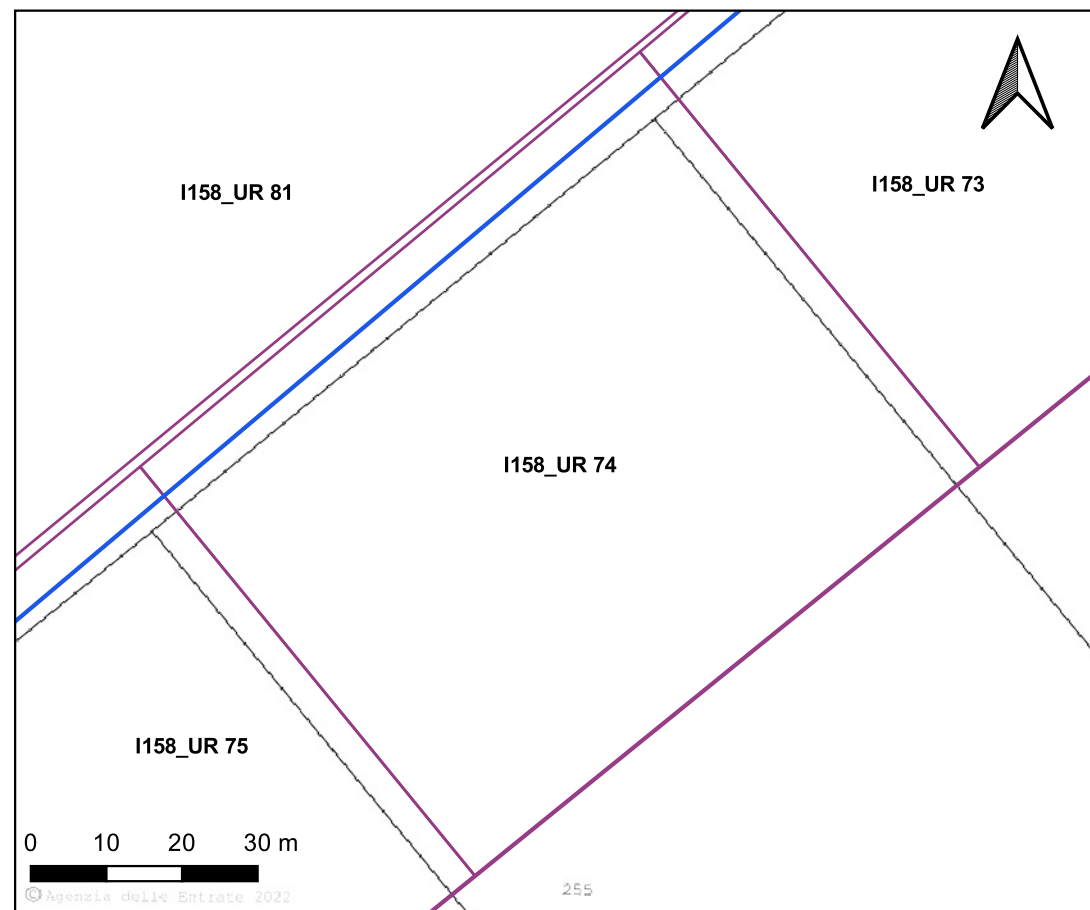


FIG.5 - UR 9, UT 1 Dettaglio materiali

Visibilità del suolo: 1

Copertura del suolo: superficie agricola utilizzata - L'UR è costituita da un vigneto pressoché pianeggiante. Visibilità nulla, vegetazione spontanea ad uno stadio avanzato di crescita totalmente coprente.

Sintesi geomorfologica: Il settore interessato dalle ricognizioni ricade nel Subsistema di Amendola (Pleistocene medio – superiore?) caratterizzato superiormente da una spianata morfologica che raggiunge quote variabili tra i 55 e i 65 m s.l.m.

Dati catastali: L'UR si raggiunge dalla SS 16 svoltando a N sulla SC Vignali.



FIG.1 - UR 8, VIS. ALTA



FIG.2 - UR 56, VIS. MEDIA



FIG.3 - UR 40, VIS. NULLA



FIG.4 - UR 116, VIS. INACCESSIBILE

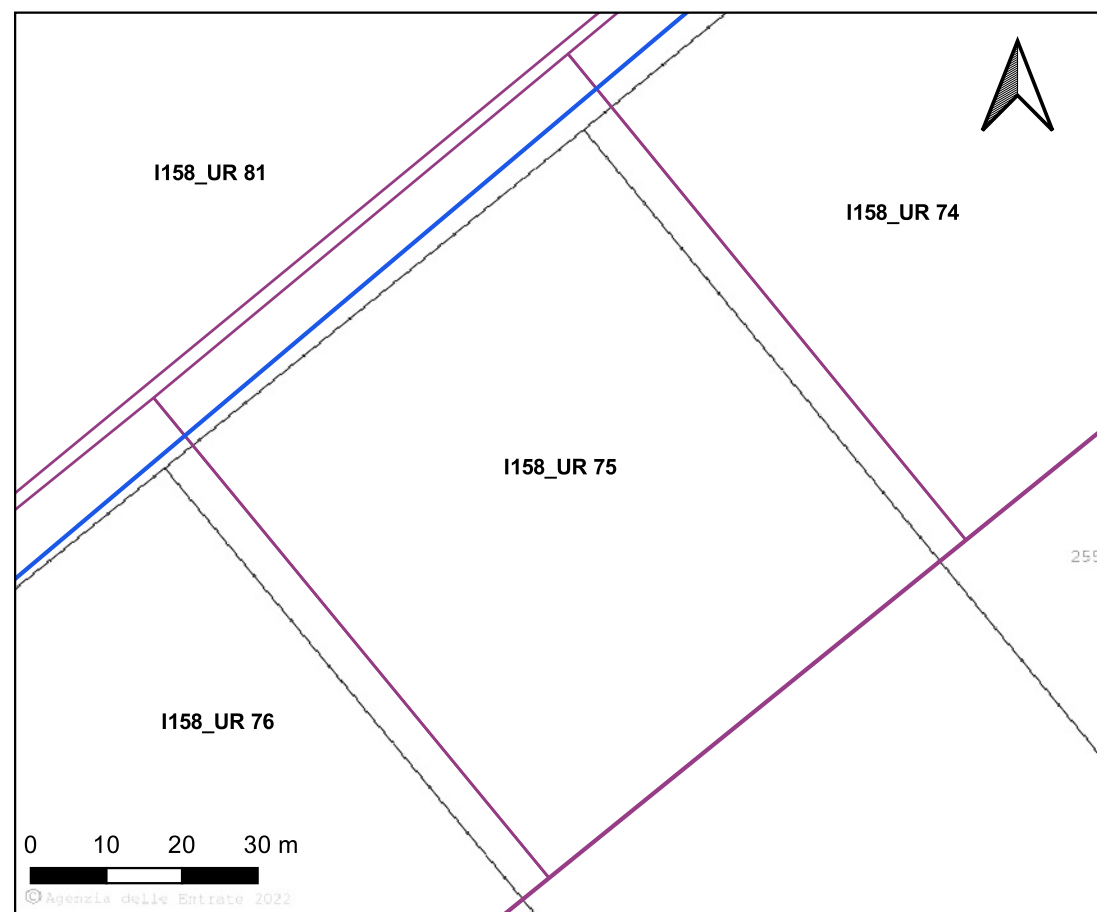


FIG.5 - UR 9, UT 1 Dettaglio materiali

Visibilità del suolo: 2

Copertura del suolo: superficie agricola utilizzata - L'UR è costituita da un uliveto pressoché pianeggiante. Visibilità nulla, vegetazione spontanea ad uno stadio avanzato di crescita parzialmente coprente.

Sintesi geomorfologica: Il settore interessato dalle ricognizioni ricade nel Subsistema di Amendola (Pleistocene medio – superiore?) caratterizzato superiormente da una spianata morfologica che raggiunge quote variabili tra i 55 e i 65 m s.l.m.

Dati catastali: L'UR si raggiunge dalla SS 16 svoltando a N sulla SC Vignali.



FIG.1 - UR 8, VIS. ALTA



FIG.2 - UR 56, VIS. MEDIA



FIG.3 - UR 40, VIS. NULLA



FIG.4 - UR 116, VIS. INACCESSIBILE

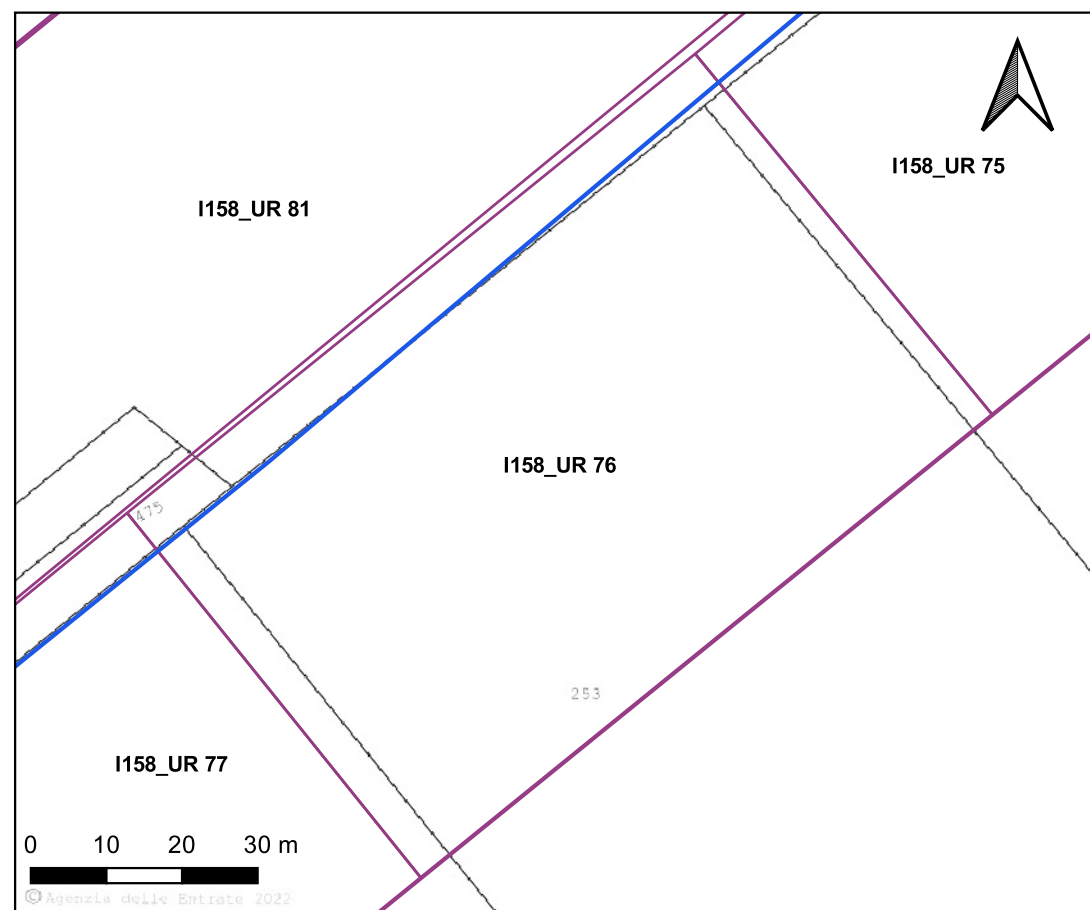


FIG.5 - UR 9, UT 1 Dettaglio materiali

Visibilità del suolo: 1

Copertura del suolo: superficie agricola utilizzata - L'UR è costituita da un vigneto pressoché pianeggiante. Visibilità nulla, vegetazione spontanea ad uno stadio avanzato di crescita totalmente coprente

Sintesi geomorfologica: Il settore interessato dalle ricognizioni ricade nel Subsistema di Amendola (Pleistocene medio – superiore?) caratterizzato superiormente da una spianata morfologica che raggiunge quote variabili tra i 55 e i 65 m s.l.m.

Dati catastali: L'UR si raggiunge dalla SS 16 svoltando a N sulla SC Vignali



FIG.1 - UR 8, VIS. ALTA




FIG.2 - UR 56, VIS. MEDIA



FIG.3 - UR 40, VIS. NULLA



FIG.4 - UR 116, VIS. INACCESSIBILE

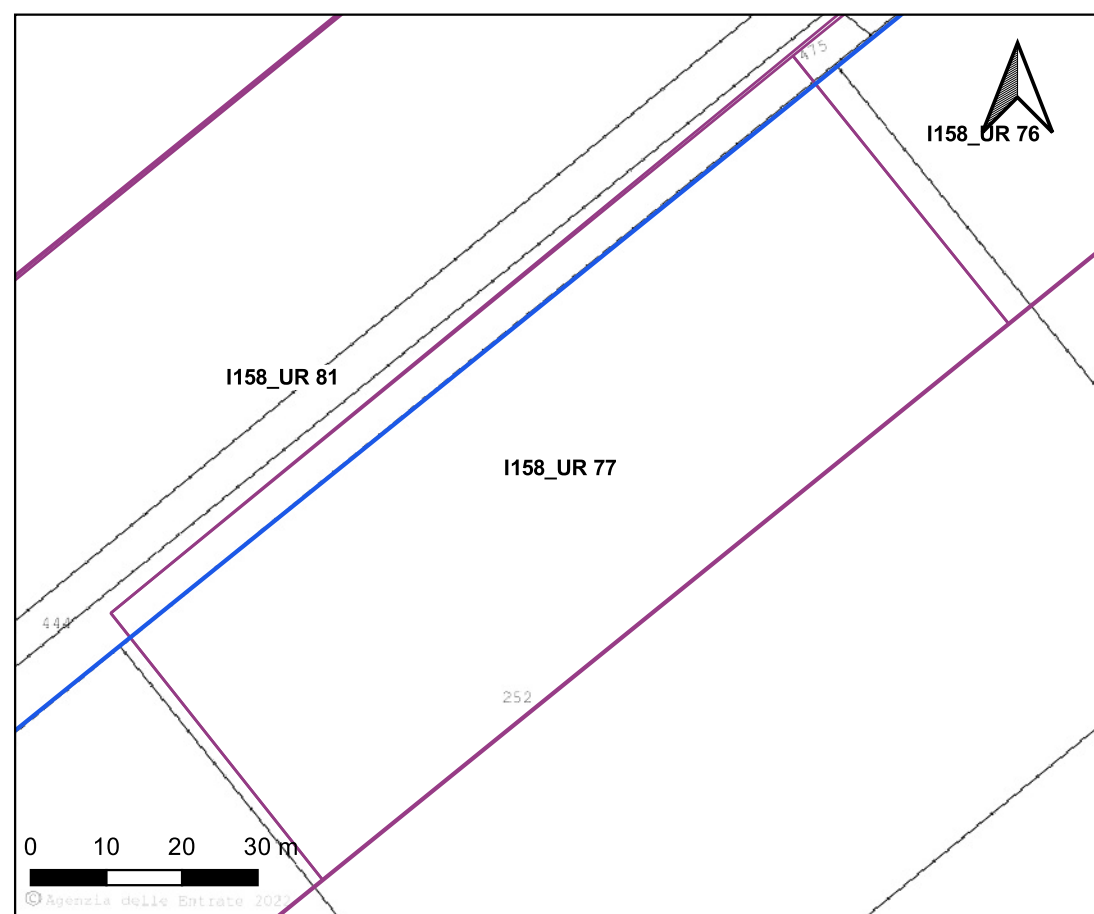


FIG.5 - UR 9, UT 1 Dettaglio materiali

Visibilità del suolo: 1

Copertura del suolo: superficie agricola utilizzata - L'UR è costituita da un vigneto pressoché pianeggiante. Visibilità sufficiente, vegetazione ad uno stadio avanzato di crescita.

Sintesi geomorfologica: Il settore interessato dalle ricognizioni ricade nel Subsistema di Amendola (Pleistocene medio – superiore?) caratterizzato superiormente da una spianata morfologica che raggiunge quote variabili tra i 55 e i 65 m s.l.m.

Dati catastali: L'UR si raggiunge dalla SS 16 svoltando a N sulla SC Vignali



FIG.1 - UR 8, VIS. ALTA



FIG.2 - UR 56, VIS. MEDIA



FIG.3 - UR 40, VIS. NULLA



FIG.4 - UR 116, VIS. INACCESSIBILE

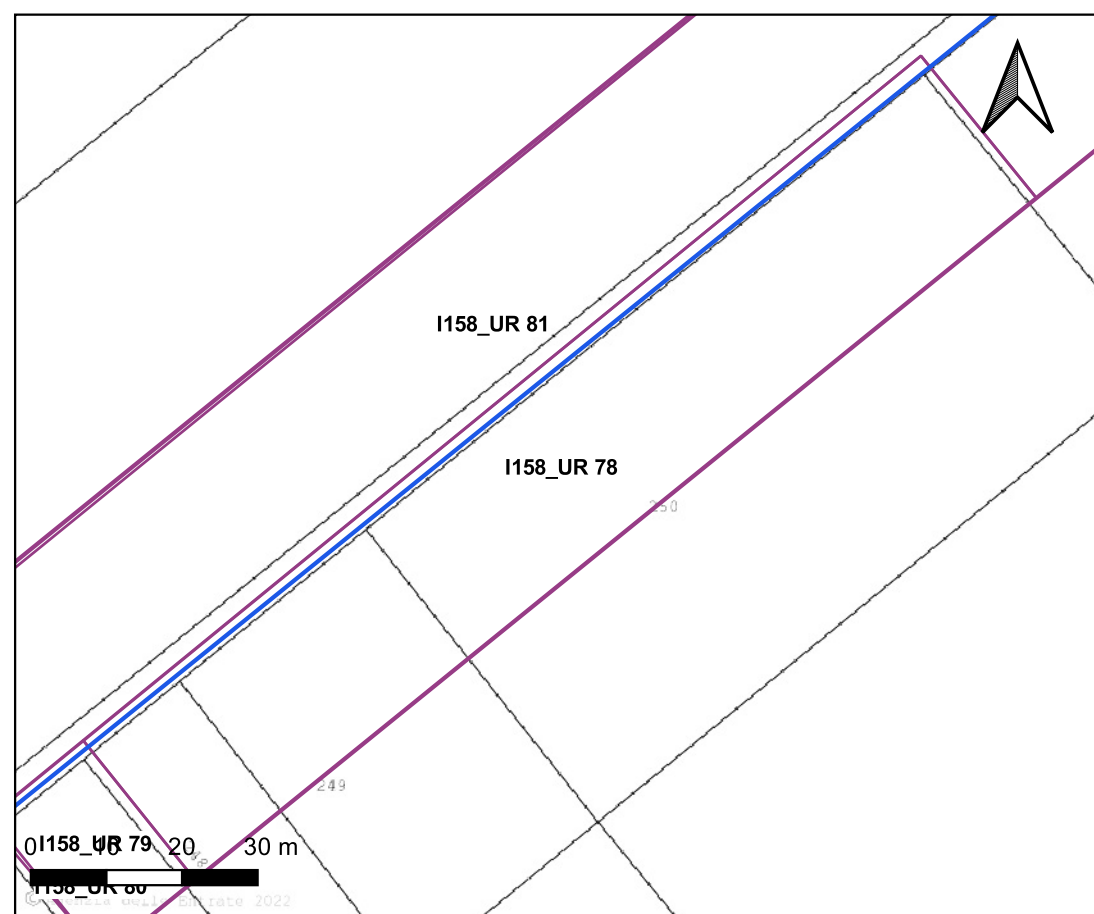


FIG.5 - UR 9, UT 1 Dettaglio materiali

Visibilità del suolo: 1

Copertura del suolo: superficie agricola utilizzata - L'UR è costituita da un uliveto pressoché pianeggiante. Visibilità nulla, vegetazione spontanea ad uno stadio avanzato di crescita totalmente coprente

Sintesi geomorfologica: Il settore interessato dalle ricognizioni ricade nel Subsistema di Amendola (Pleistocene medio – superiore?) caratterizzato superiormente da una spianata morfologica che raggiunge quote variabili tra i 55 e i 65 m s.l.m.

Dati catastali: L'UR si raggiunge dalla SS 16 svoltando a N sulla SC Vignali.



FIG.1 - UR 8, VIS. ALTA



FIG.2 - UR 56, VIS. MEDIA



FIG.3 - UR 40, VIS. NULLA



FIG.4 - UR 116, VIS. INACCESSIBILE

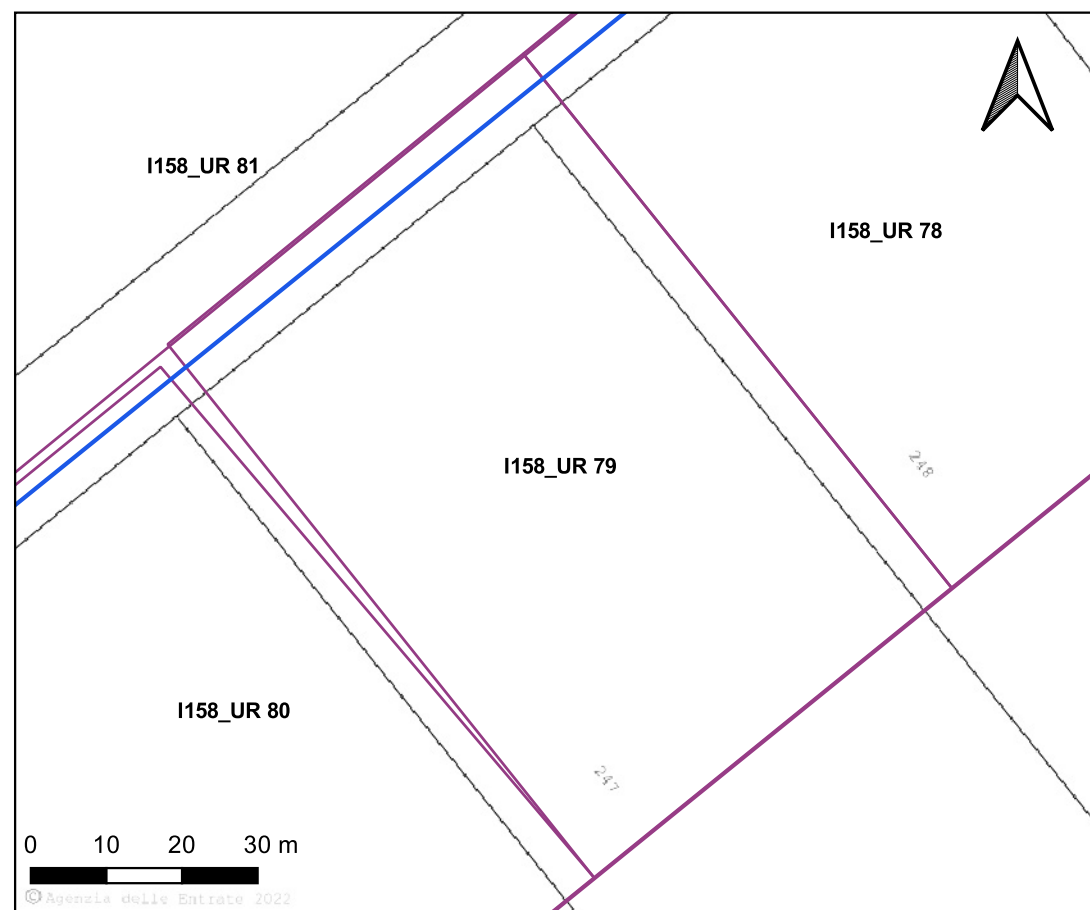


FIG.5 - UR 9, UT 1 Dettaglio materiali

Visibilità del suolo: 1

Copertura del suolo: superficie agricola utilizzata - L'UR è costituita da un terreno incolto in leggera pendenza da NE verso SO. Visibilità nulla; vegetazione ad uno stadio avanzato di crescita, totalmente coprente

Sintesi geomorfologica: Il settore interessato dalle ricognizioni ricade nel Subsistema di Amendola (Pleistocene medio – superiore?) caratterizzato superiormente da una spianata morfologica che raggiunge quote variabili tra i 55 e i 65 m s.l.m.

Dati catastali: L'UR si raggiunge dalla SS 16 svoltando a N sulla SC Vignali.



FIG.1 - UR 8, VIS. ALTA



FIG.2 - UR 56, VIS. MEDIA



FIG.3 - UR 40, VIS. NULLA



FIG.4 - UR 116, VIS. INACCESSIBILE

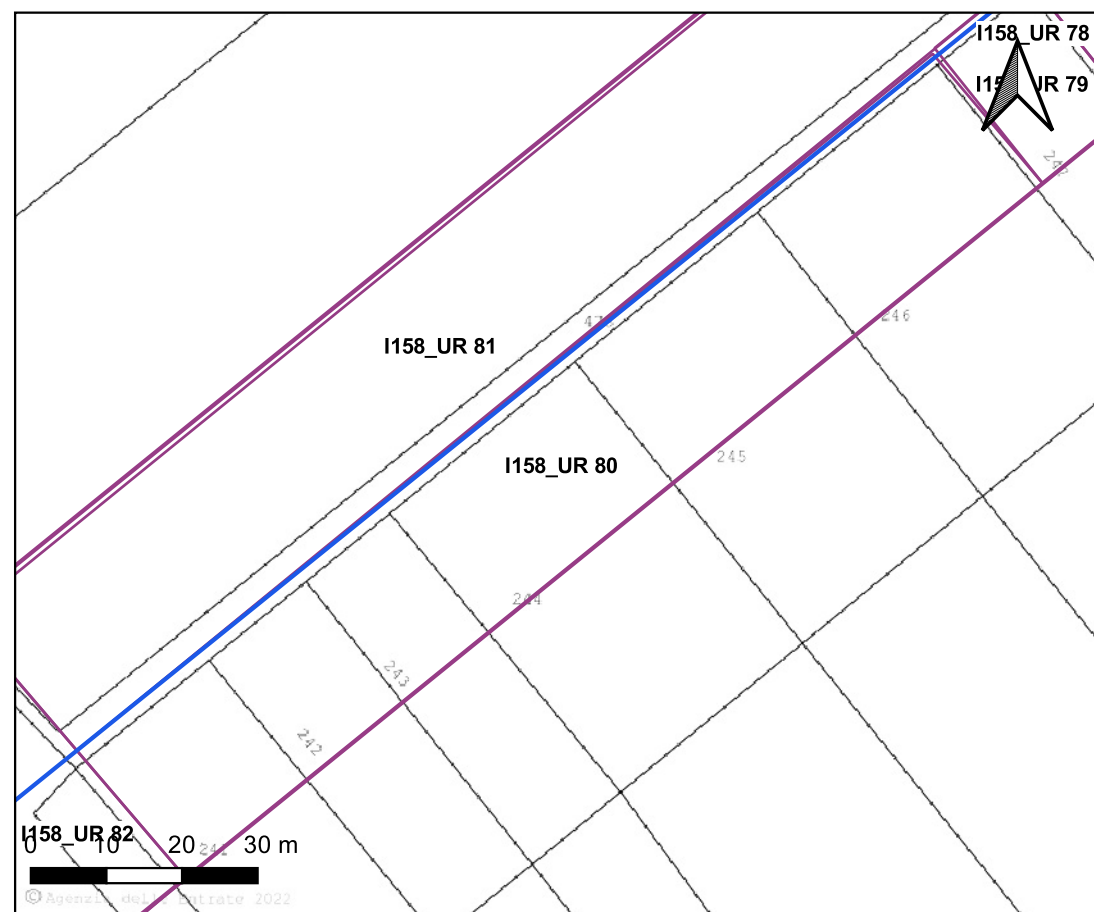


FIG.5 - UR 9, UT 1 Dettaglio materiali

Visibilità del suolo: 4

Copertura del suolo: superficie agricola utilizzata - L'UR è costituita da un terreno arato in leggera pendenza da NE verso SO. Visibilità buona; l'UR presenta lungo il margine S degli accumuli poco estesi di stoppie

Sintesi geomorfologica: Il settore interessato dalle ricognizioni ricade nel Subsistema di Amendola (Pleistocene medio – superiore?) caratterizzato superiormente da una spianata morfologica che raggiunge quote variabili tra i 55 e i 65 m s.l.m.

Dati catastali: L'UR si raggiunge dalla SS 16 svoltando a N sulla SC Vignali.



FIG.1 - UR 8, VIS. ALTA



FIG.2 - UR 56, VIS. MEDIA



FIG.3 - UR 40, VIS. NULLA



FIG.4 - UR 116, VIS. INACCESSIBILE

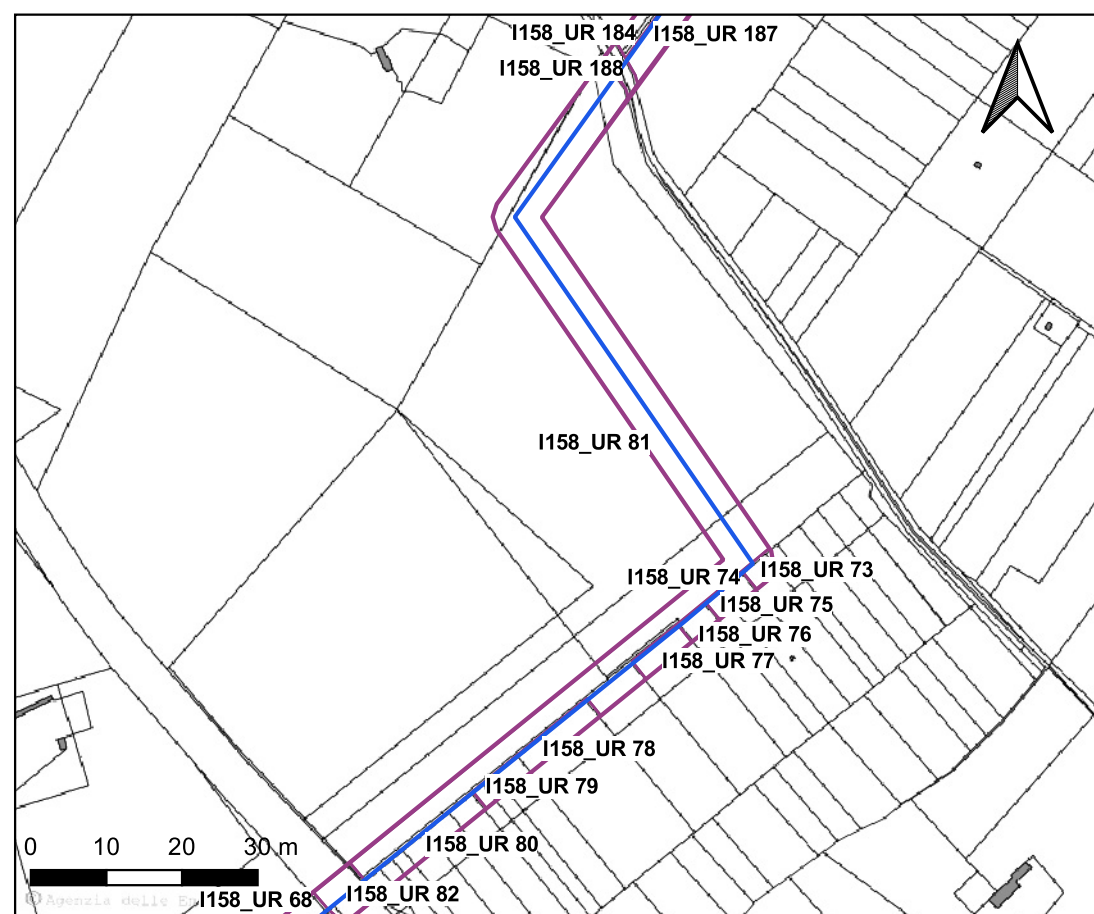


FIG.5 - UR 9, UT 1 Dettaglio materiali

Visibilità del suolo: 1

Copertura del suolo: superficie artificiale - L'UR è costituita da un terreno edificato.
Visibilità nulla

Sintesi geomorfologica: Il settore interessato dalle ricognizioni ricade nel Subsistema di Amendola (Pleistocene medio – superiore?) caratterizzato superiormente da una spianata morfologica che raggiunge quote variabili tra i 55 e i 65 m s.l.m.

Dati catastali: L'UR si raggiunge dalla SS 16 svoltando a N poco prima dell'ingresso a San severo sulla SC Vignali



FIG.1 - UR 8, VIS. ALTA



FIG.2 - UR 56, VIS. MEDIA



FIG.3 - UR 40, VIS. NULLA



FIG.4 - UR 116, VIS. INACCESSIBILE

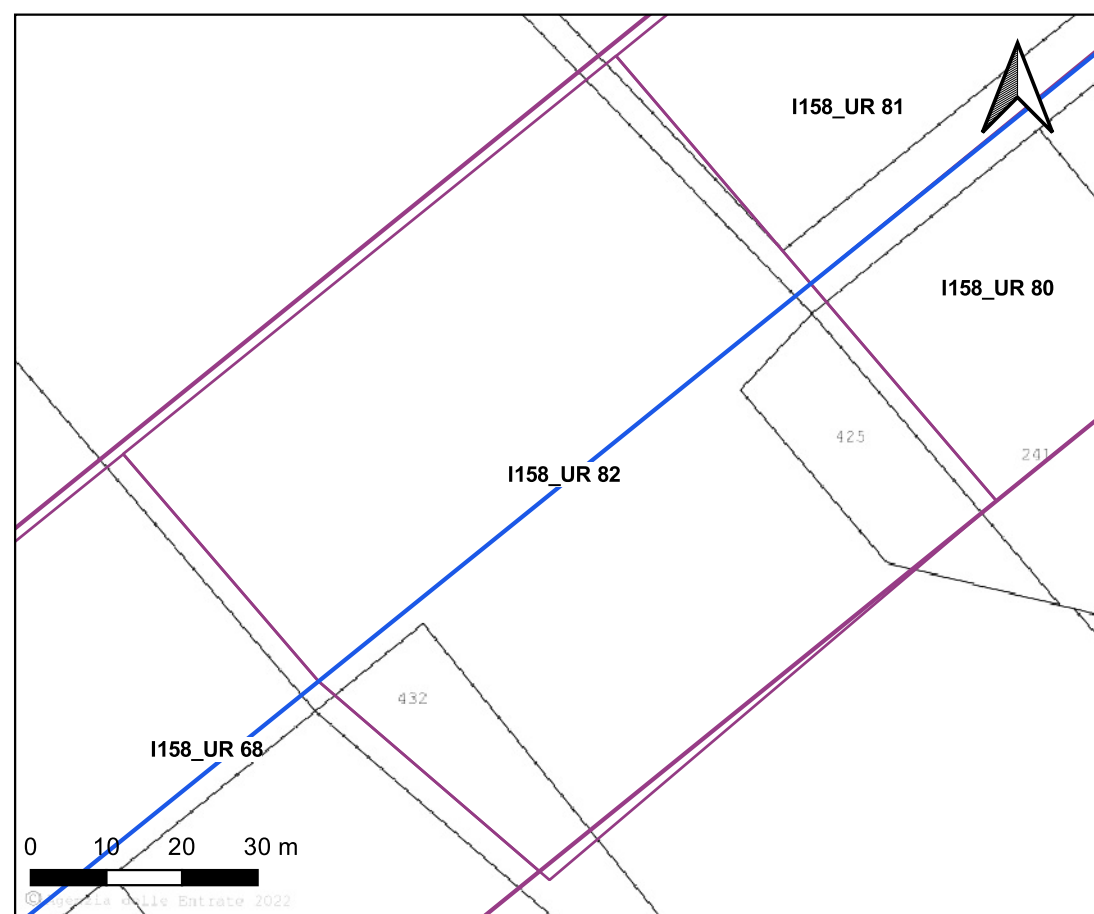


FIG.5 - UR 9, UT 1 Dettaglio materiali

Visibilità del suolo: 0 (area non accessibile)

Copertura del suolo: superficie agricola utilizzata - L'UR è costituita da un terreno coltivato ad ulivi che si presenta inaccessibile. Visibilità nulla

Sintesi geomorfologica: Il settore interessato dalle ricognizioni ricade nel Subsistema di Amendola (Pleistocene medio – superiore?) caratterizzato superiormente da una spianata morfologica che raggiunge quote variabili tra i 55 e i 65 m s.l.m.

Dati catastali: L'UR si raggiunge dalla SS 16.



FIG.1 - UR 8, VIS. ALTA



FIG.2 - UR 56, VIS. MEDIA



FIG.3 - UR 40, VIS. NULLA



FIG.4 - UR 116, VIS. INACCESSIBILE

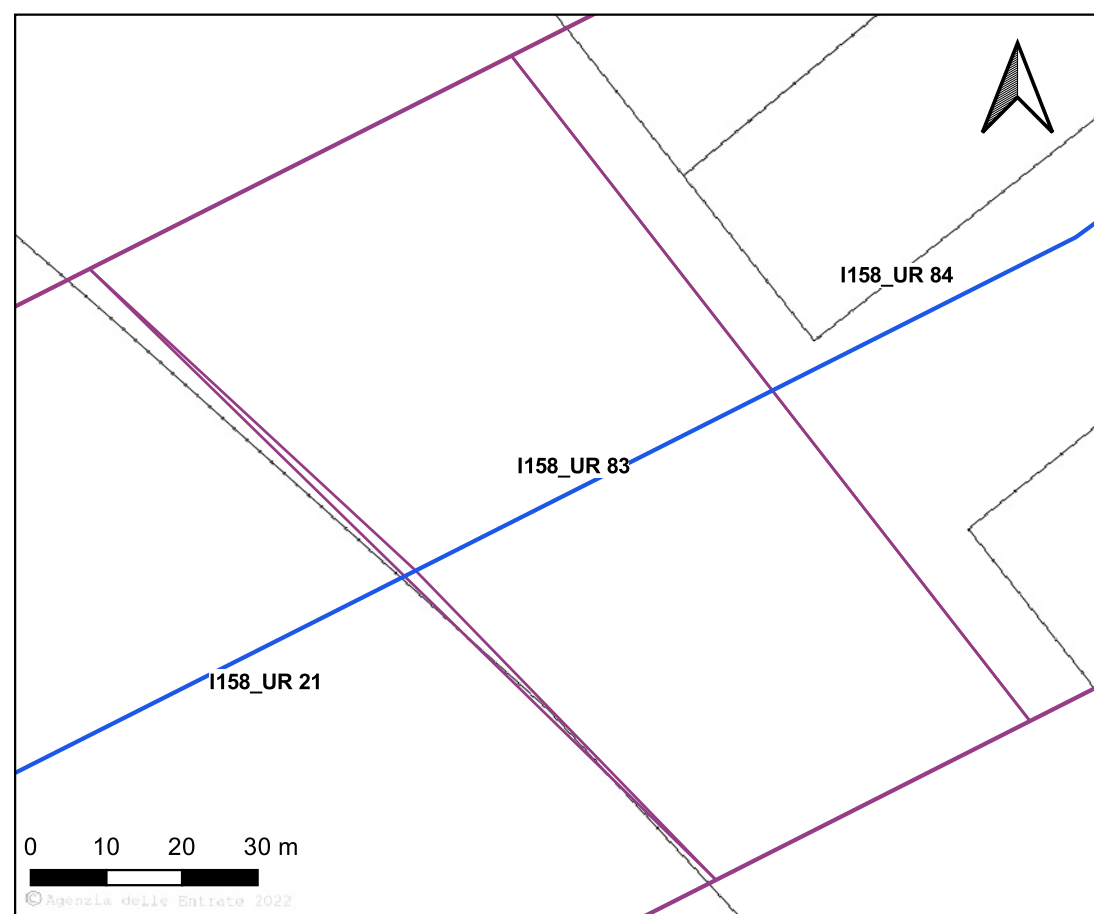


FIG.5 - UR 9, UT 1 Dettaglio materiali

Visibilità del suolo: 1

Copertura del suolo: superficie artificiale - L'UR è costituita da un terreno edificato.
Visibilità nulla

Sintesi geomorfologica: Il settore interessato dalle ricognizioni ricade nel Subsistema di Amendola (Pleistocene medio – superiore?) caratterizzato superiormente da una spianata morfologica che raggiunge quote variabili tra i 55 e i 65 m s.l.m.

Dati catastali: L'UR si raggiunge dalla SS 16



FIG.1 - UR 8, VIS. ALTA



FIG.2 - UR 56, VIS. MEDIA



FIG.3 - UR 40, VIS. NULLA



FIG.4 - UR 116, VIS. INACCESSIBILE

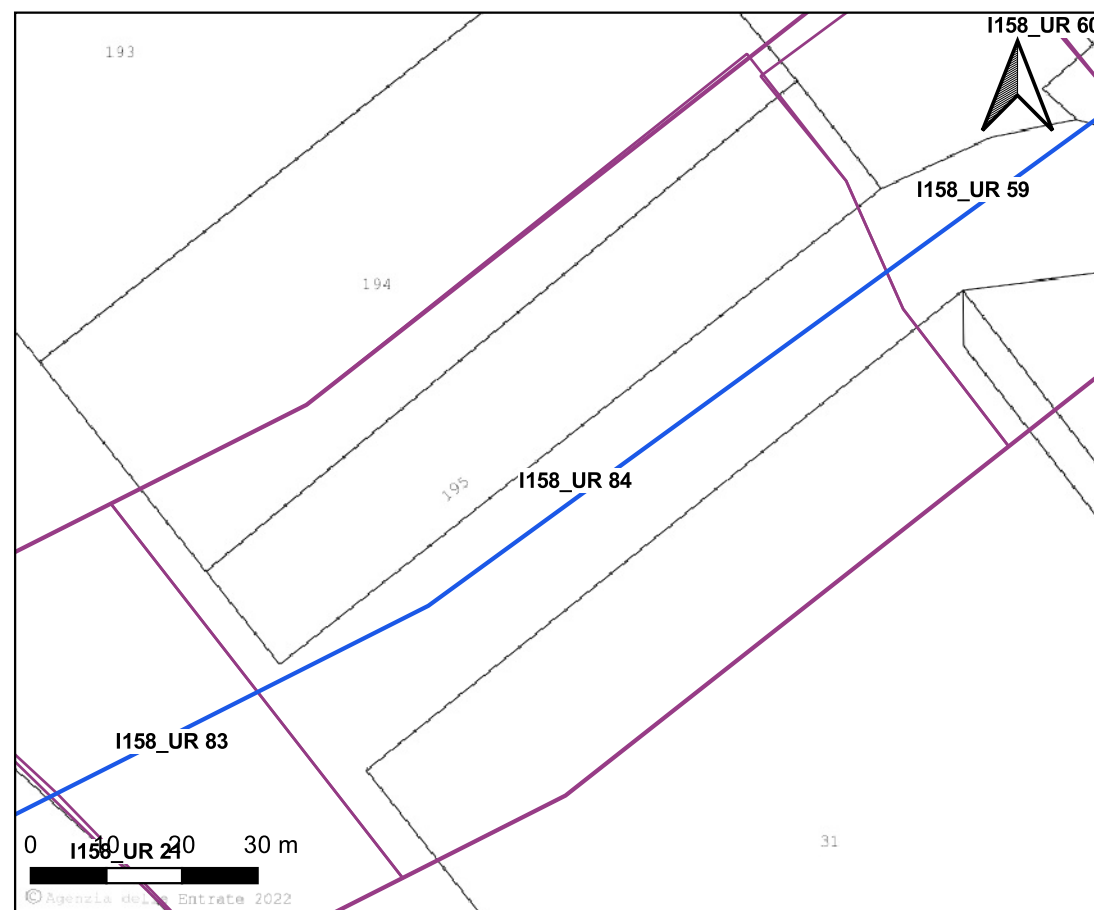


FIG.5 - UR 9, UT 1 Dettaglio materiali

Visibilità del suolo: 1

Copertura del suolo: superficie artificiale - L'UR è costituita da un'area utilizzata come cava di pietra. Visibilità nulla.

Sintesi geomorfologica: Il settore interessato dalle ricognizioni ricade nel Subsistema di Amendola (Pleistocene medio – superiore?) caratterizzato superiormente da una spianata morfologica che raggiunge quote variabili tra i 55 e i 65 m s.l.m.

Dati catastali: L'UR si raggiunge dalla SP 37



FIG.1 - UR 8, VIS. ALTA



FIG.2 - UR 56, VIS. MEDIA



FIG.3 - UR 40, VIS. NULLA



FIG.4 - UR 116, VIS. INACCESSIBILE

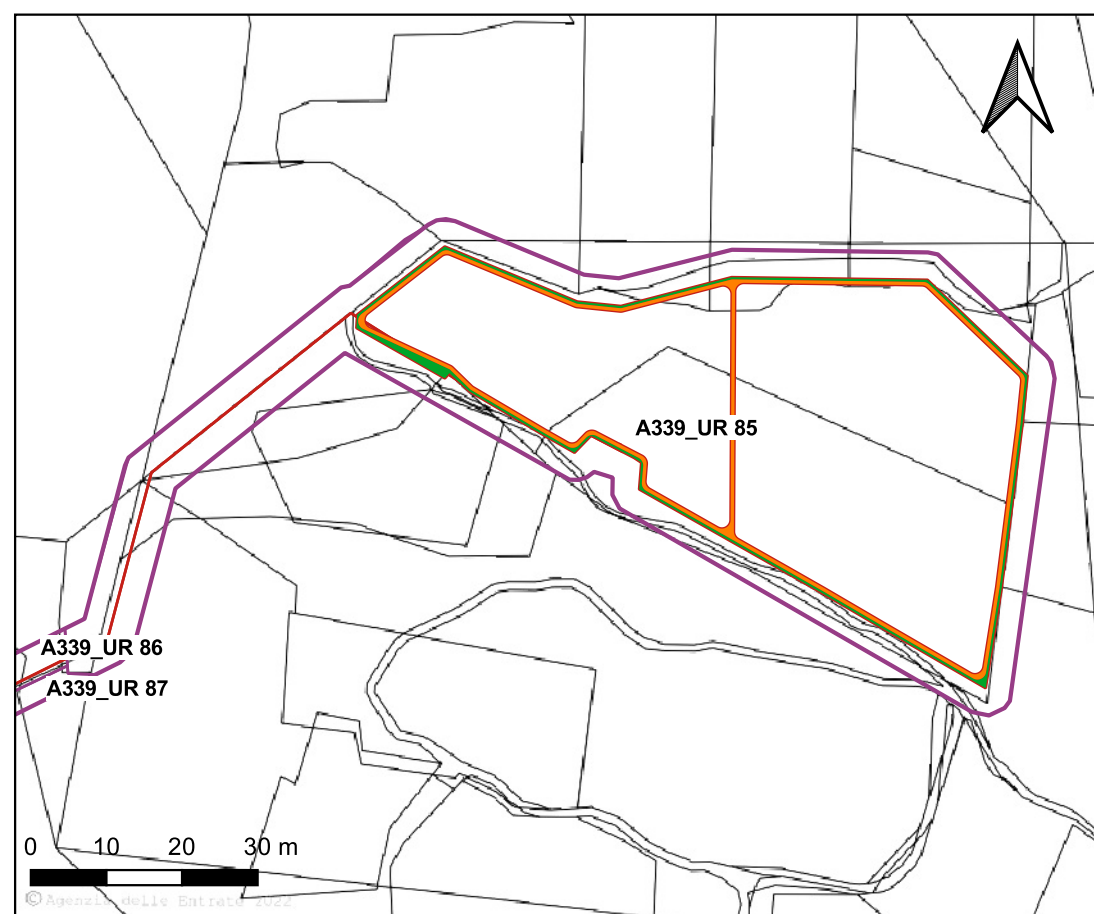


FIG.5 - UR 9, UT 1 Dettaglio materiali

Visibilità del suolo: 4

Copertura del suolo: superficie agricola utilizzata - L'UR è costituita da un terreno arato in leggera pendenza da NE verso SO. Visibilità buona; l'UR presenta lungo il margine E alcuni accumuli dovuti allo scorrimento di acque meteoriche

Sintesi geomorfologica: Il settore interessato dalle ricognizioni ricade nel Subsistema di Amendola (Pleistocene medio – superiore?) caratterizzato superiormente da una spianata morfologica che raggiunge quote variabili tra i 55 e i 65 m s.l.m.

Dati catastali: L'UR si raggiunge dalla SP 37.



FIG.1 - UR 8, VIS. ALTA



FIG.2 - UR 56, VIS. MEDIA



FIG.3 - UR 40, VIS. NULLA



FIG.4 - UR 116, VIS. INACCESSIBILE

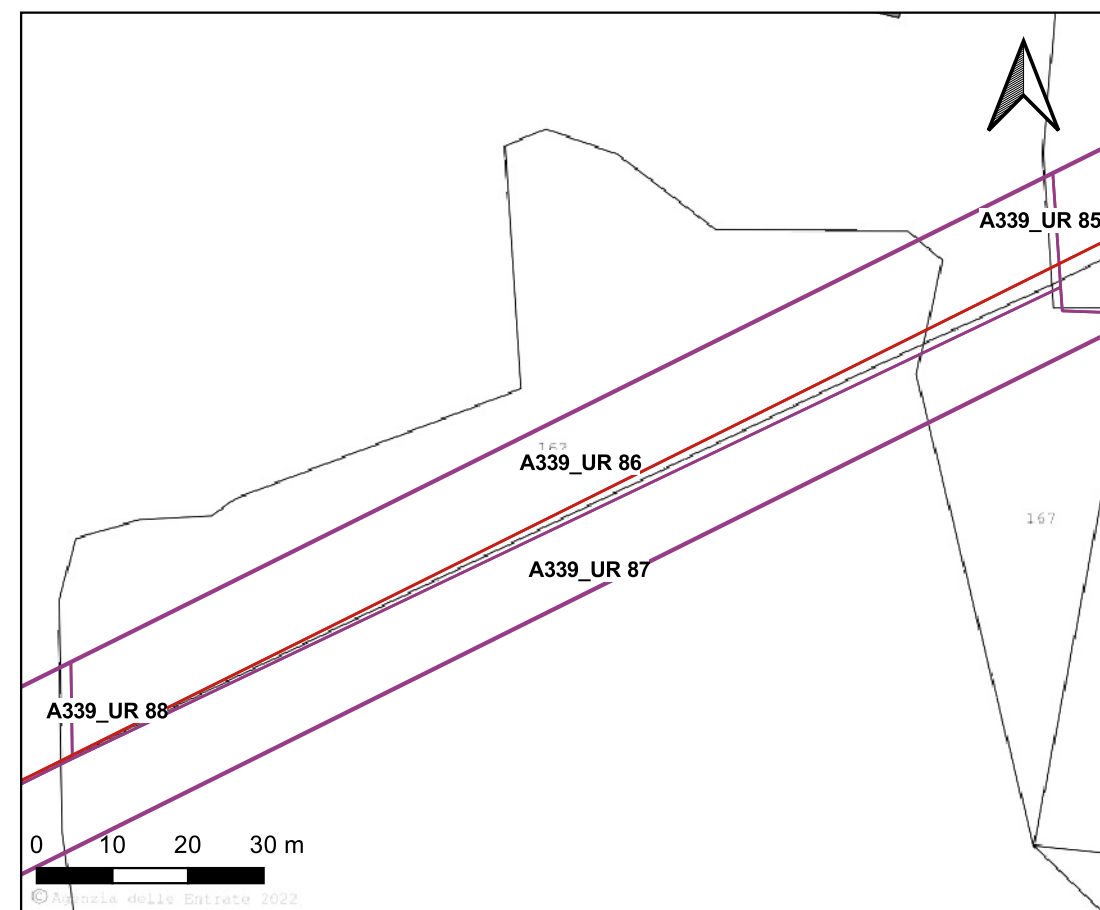


FIG.5 - UR 9, UT 1 Dettaglio materiali

Visibilità del suolo: 1

Copertura del suolo: superficie agricola utilizzata - L'UR è costituita da un vigneto in leggera pendenza da NE verso SO. Visibilità nulla, vegetazione ad uno stadio avanzato di crescita e ristagno di terreno in superficie per scorrimento delle acque meteoriche.

Sintesi geomorfologica: Il settore interessato dalle ricognizioni ricade nel Subsistema di Amendola (Pleistocene medio – superiore?) caratterizzato superiormente da una spianata morfologica che raggiunge quote variabili tra i 55 e i 65 m s.l.m.

Dati catastali: L'UR si raggiunge dalla SP 37.



FIG.1 - UR 8, VIS. ALTA



FIG.2 - UR 56, VIS. MEDIA



FIG.3 - UR 40, VIS. NULLA



FIG.4 - UR 116, VIS. INACCESSIBILE

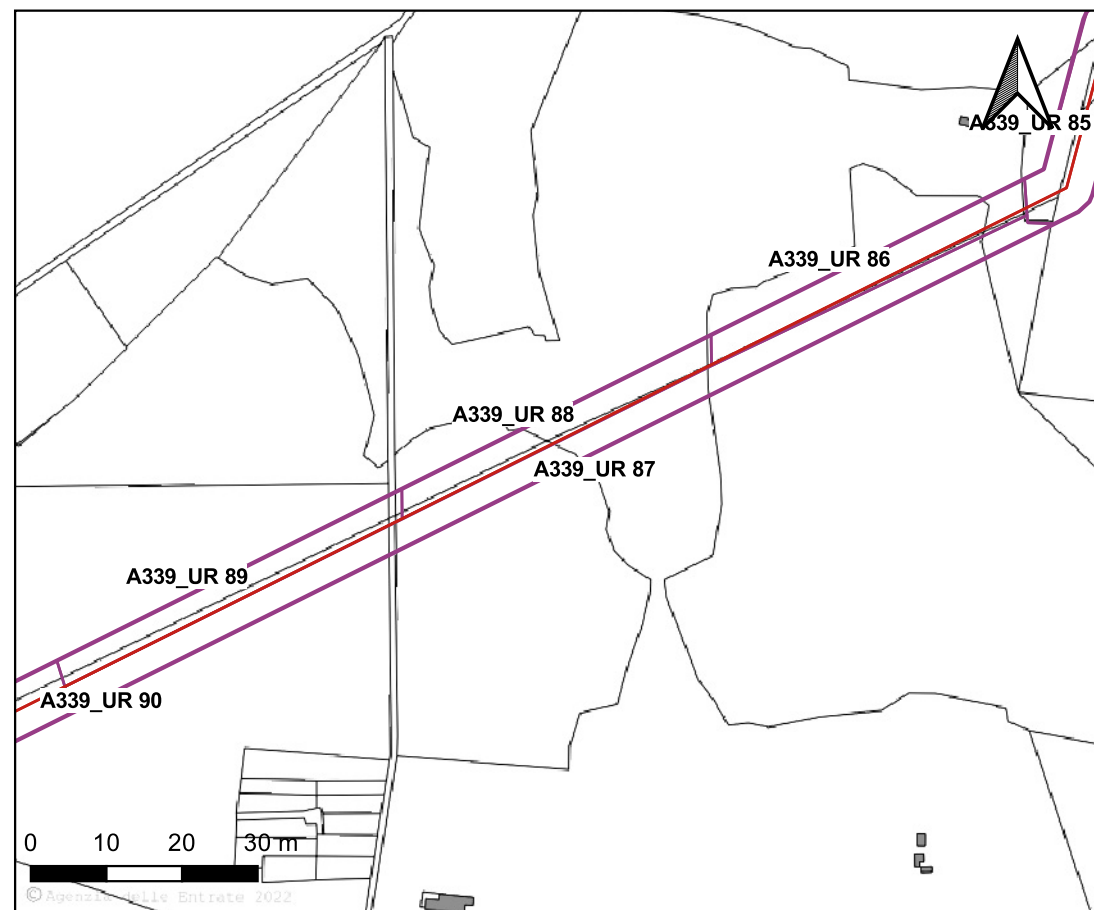


FIG.5 - UR 9, UT 1 Dettaglio materiali

Visibilità del suolo: 1

Copertura del suolo: superficie agricola utilizzata - L'UR è costituita da un terreno coltivato ad ortaggi in leggera pendenza da NE verso SO. Visibilità nulla, vegetazione ad uno stadio avanzato di crescita, filari molto stretti.

Sintesi geomorfologica: Il settore interessato dalle ricognizioni ricade nel Subsistema di Amendola (Pleistocene medio – superiore?) caratterizzato superiormente da una spianata morfologica che raggiunge quote variabili tra i 55 e i 65 m s.l.m.

Dati catastali: L'UR si raggiunge dalla SP 37.



FIG.1 - UR 8, VIS. ALTA



FIG.2 - UR 56, VIS. MEDIA



FIG.3 - UR 40, VIS. NULLA



FIG.4 - UR 116, VIS. INACCESSIBILE

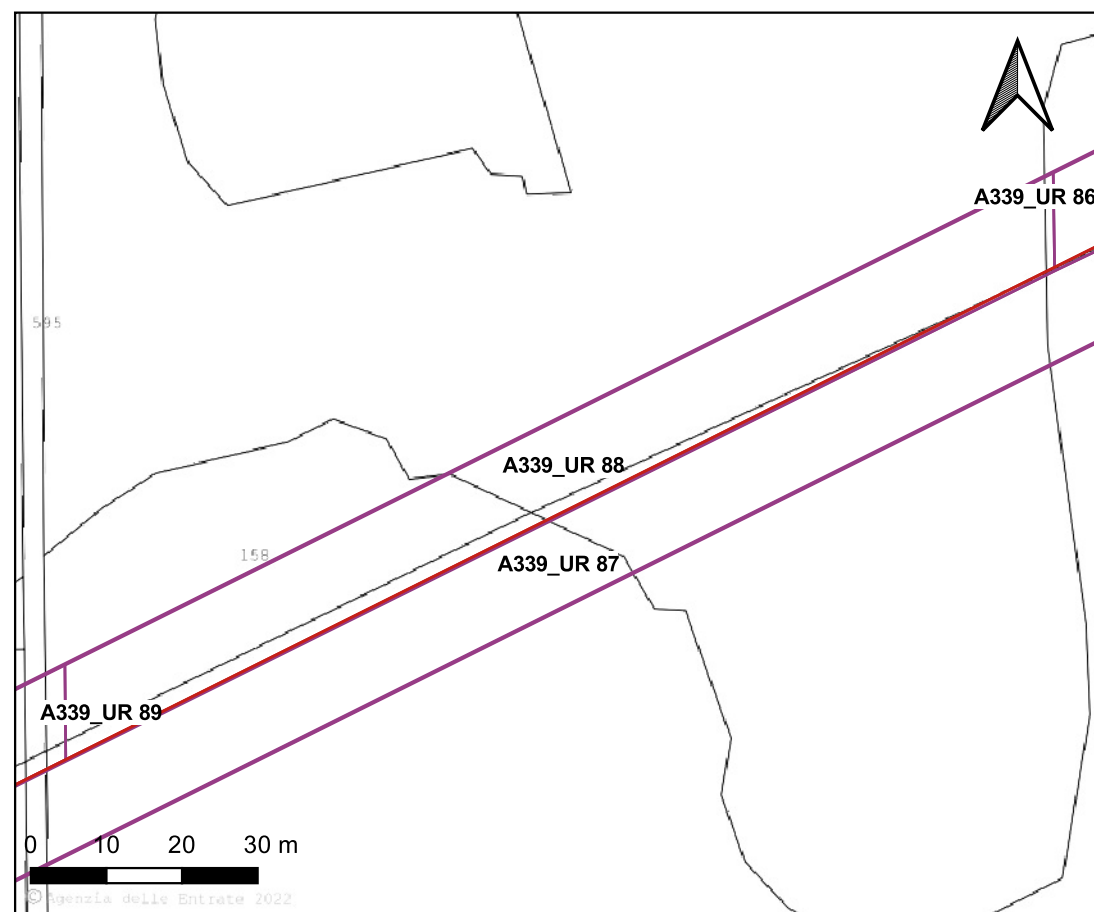


FIG.5 - UR 9, UT 1 Dettaglio materiali

Visibilità del suolo: 4

Copertura del suolo: superficie agricola utilizzata - L'UR è costituita da un terreno arato in leggera pendenza da E verso O. Visibilità buona; scarsa vegetazione in superficie.

Sintesi geomorfologica: Il settore interessato dalle ricognizioni ricade nel Subsistema di Amendola (Pleistocene medio – superiore?) caratterizzato superiormente da una spianata morfologica che raggiunge quote variabili tra i 55 e i 65 m s.l.m.

Dati catastali: L'UR si raggiunge dalla SP 37



FIG.1 - UR 8, VIS. ALTA



FIG.2 - UR 56, VIS. MEDIA



FIG.3 - UR 40, VIS. NULLA



FIG.4 - UR 116, VIS. INACCESSIBILE

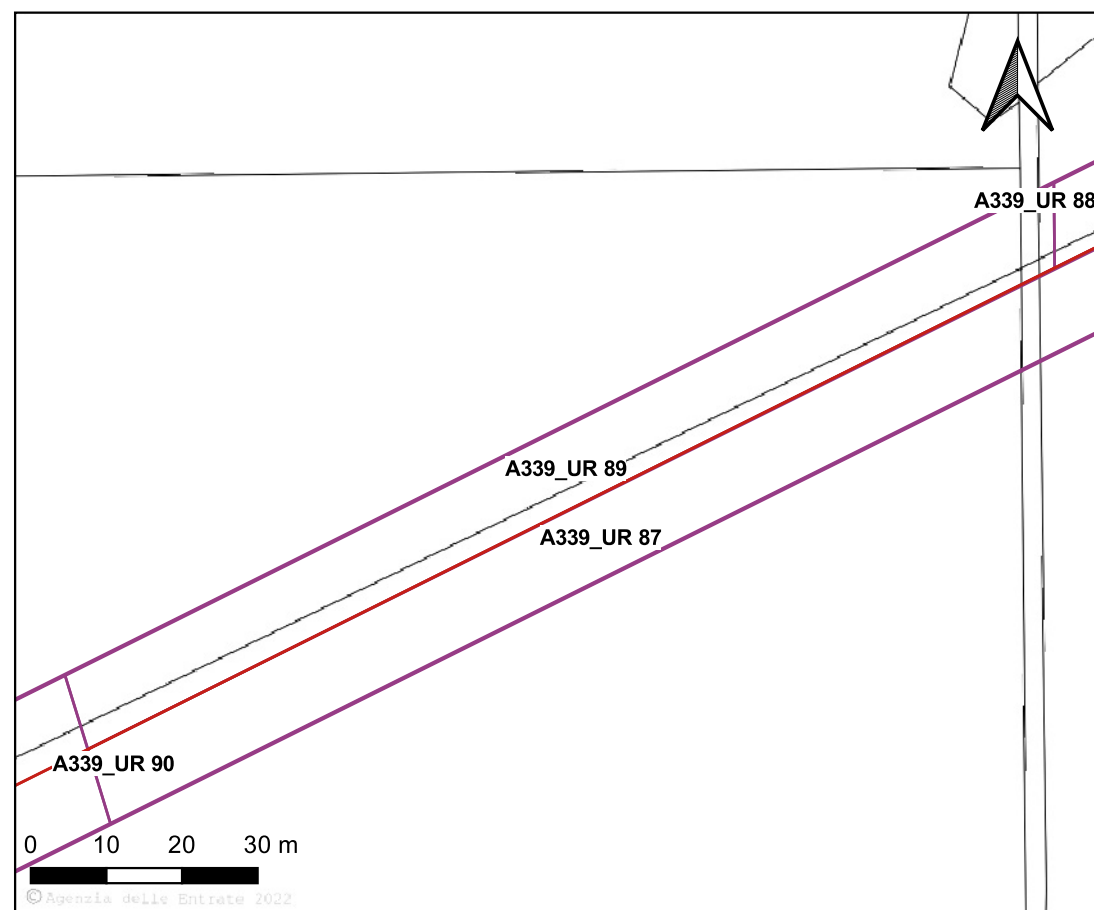


FIG.5 - UR 9, UT 1 Dettaglio materiali

Visibilità del suolo: 1

Copertura del suolo: superficie agricola utilizzata - L'UR è costituita da un terreno incolto in leggera pendenza da NE verso SO. Visibilità nulla, vegetazione ad uno stadio avanzato di crescita.

Sintesi geomorfologica: Il settore interessato dalle ricognizioni ricade nel Subsistema di Amendola (Pleistocene medio – superiore?) caratterizzato superiormente da una spianata morfologica che raggiunge quote variabili tra i 55 e i 65 m s.l.m.

Dati catastali: L'UR si raggiunge dalla SP 37.



FIG.1 - UR 8, VIS. ALTA




FIG.2 - UR 56, VIS. MEDIA



FIG.3 - UR 40, VIS. NULLA



FIG.4 - UR 116, VIS. INACCESSIBILE

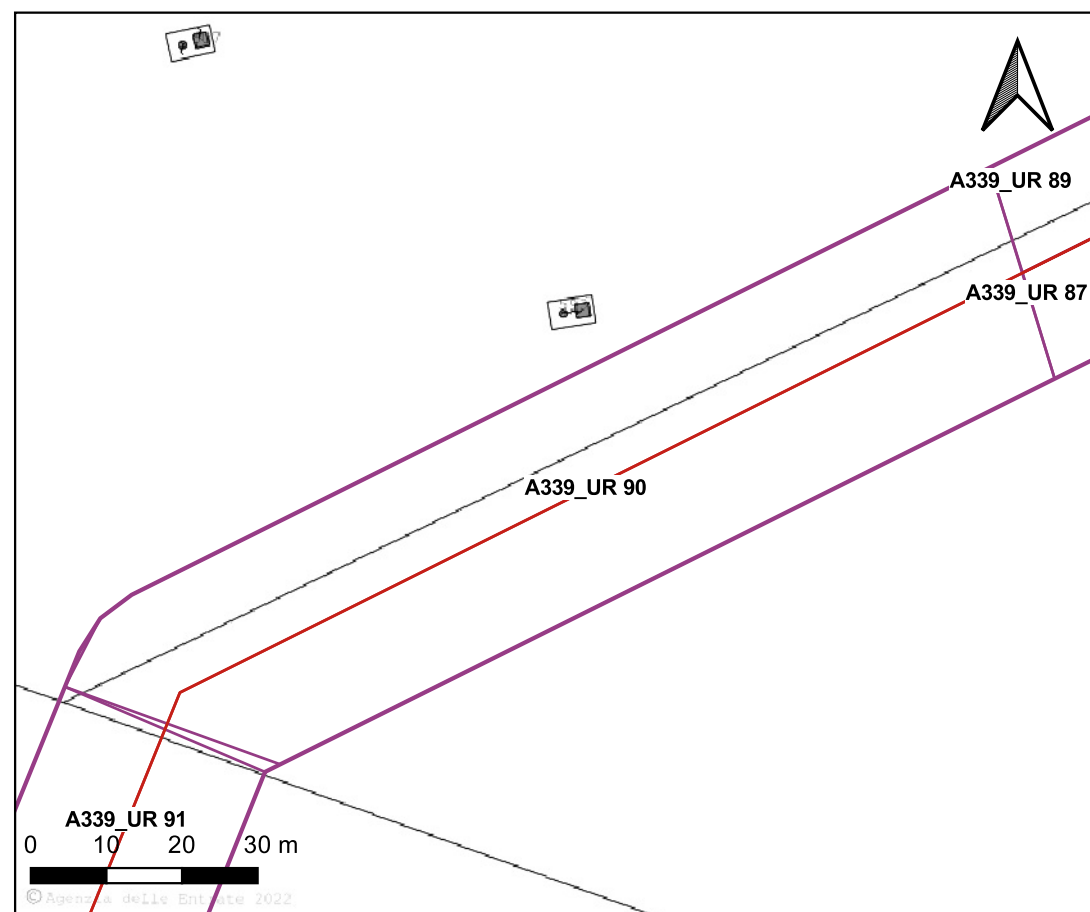


FIG.5 - UR 9, UT 1 Dettaglio materiali

Visibilità del suolo: 3

Copertura del suolo: superficie agricola utilizzata - L'UR è costituita da un terreno arato in leggera pendenza da SO verso N. Visibilità sufficiente; scarsa vegetazione in superficie.

Sintesi geomorfologica: Il settore interessato dalle ricognizioni ricade nel Subsistema di Amendola (Pleistocene medio – superiore?) caratterizzato superiormente da una spianata morfologica che raggiunge quote variabili tra i 55 e i 65 m s.l.m.

Dati catastali: L'UR si raggiunge dalla SP 37



FIG.1 - UR 8, VIS. ALTA




FIG.2 - UR 56, VIS. MEDIA



FIG.3 - UR 40, VIS. NULLA



FIG.4 - UR 116, VIS. INACCESSIBILE

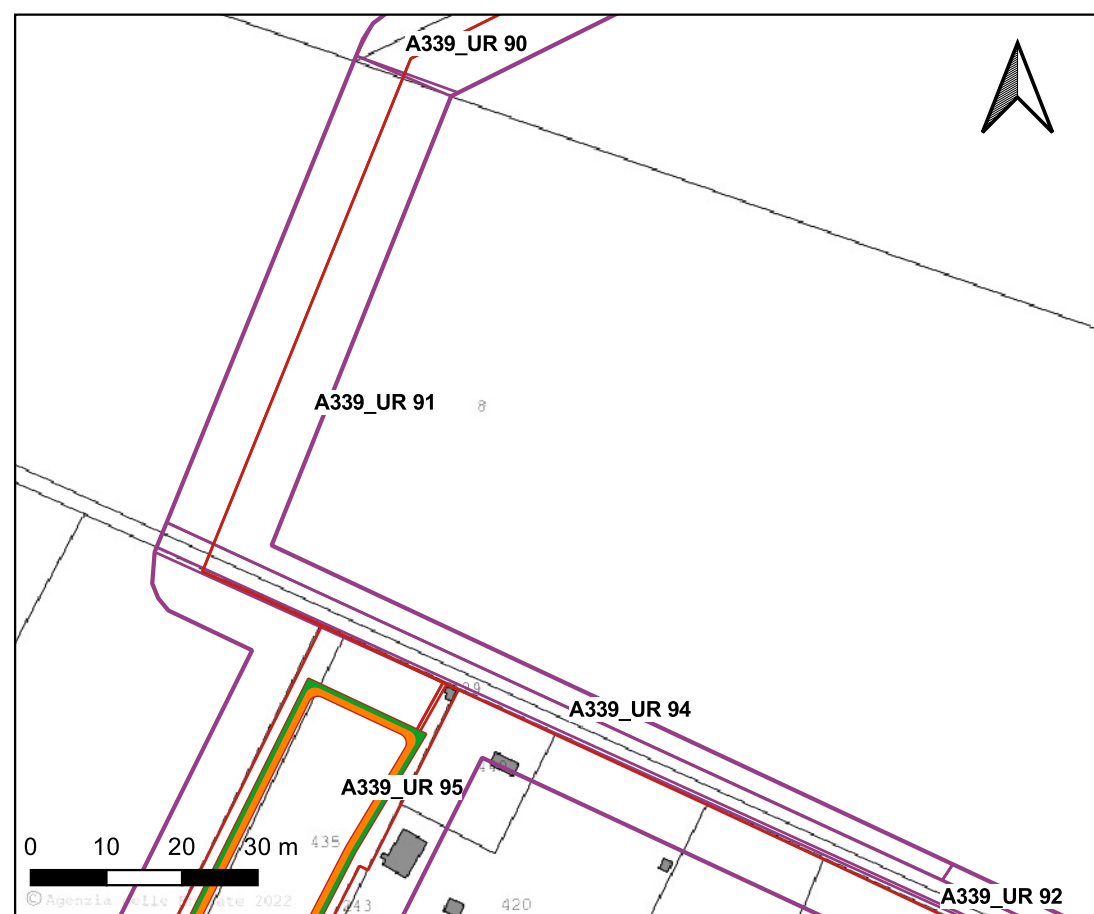


FIG.5 - UR 9, UT 1 Dettaglio materiali

Visibilità del suolo: 3

Copertura del suolo: superficie agricola utilizzata - L'UR è costituita da un vigneto in leggera pendenza da E verso O. Visibilità sufficiente; scarsa vegetazione in superficie

Sintesi geomorfologica: Il settore interessato dalle ricognizioni ricade nel Subsistema di Amendola (Pleistocene medio – superiore?) caratterizzato superiormente da una spianata morfologica che raggiunge quote variabili tra i 55 e i 65 m s.l.m.

Dati catastali: L'UR si raggiunge dalla SP 37.



FIG.1 - UR 8, VIS. ALTA



FIG.2 - UR 56, VIS. MEDIA



FIG.3 - UR 40, VIS. NULLA



FIG.4 - UR 116, VIS. INACCESSIBILE

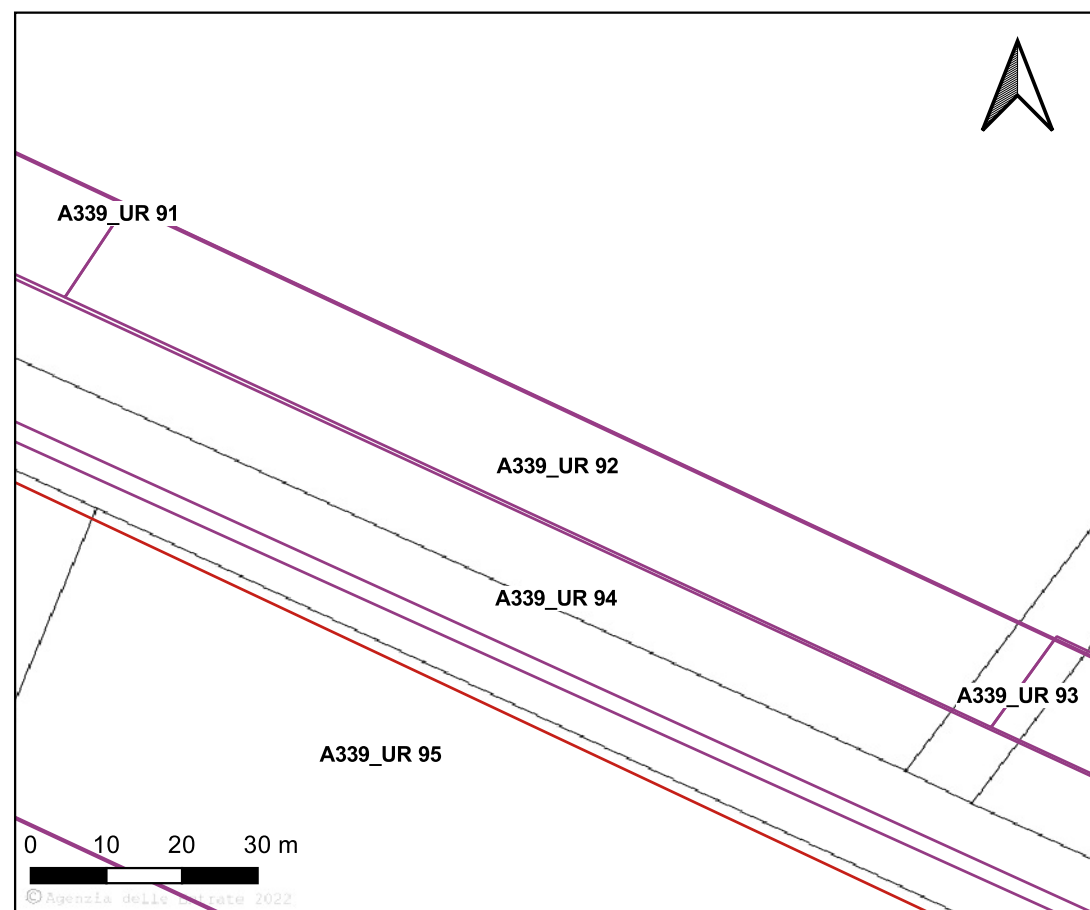


FIG.5 - UR 9, UT 1 Dettaglio materiali

Visibilità del suolo: 3

Copertura del suolo: superficie agricola utilizzata - L'UR è costituita da un terreno coltivato a seminativo in leggera pendenza da SO verso N. Visibilità sufficiente; scarsa vegetazione in superficie.

Sintesi geomorfologica: Il settore interessato dalle ricognizioni ricade nel Subsistema di Amendola (Pleistocene medio – superiore?) caratterizzato superiormente da una spianata morfologica che raggiunge quote variabili tra i 55 e i 65 m s.l.m.

Dati catastali: L'UR si raggiunge dalla SP 37



FIG.1 - UR 8, VIS. ALTA



FIG.2 - UR 56, VIS. MEDIA



FIG.3 - UR 40, VIS. NULLA



FIG.4 - UR 116, VIS. INACCESSIBILE

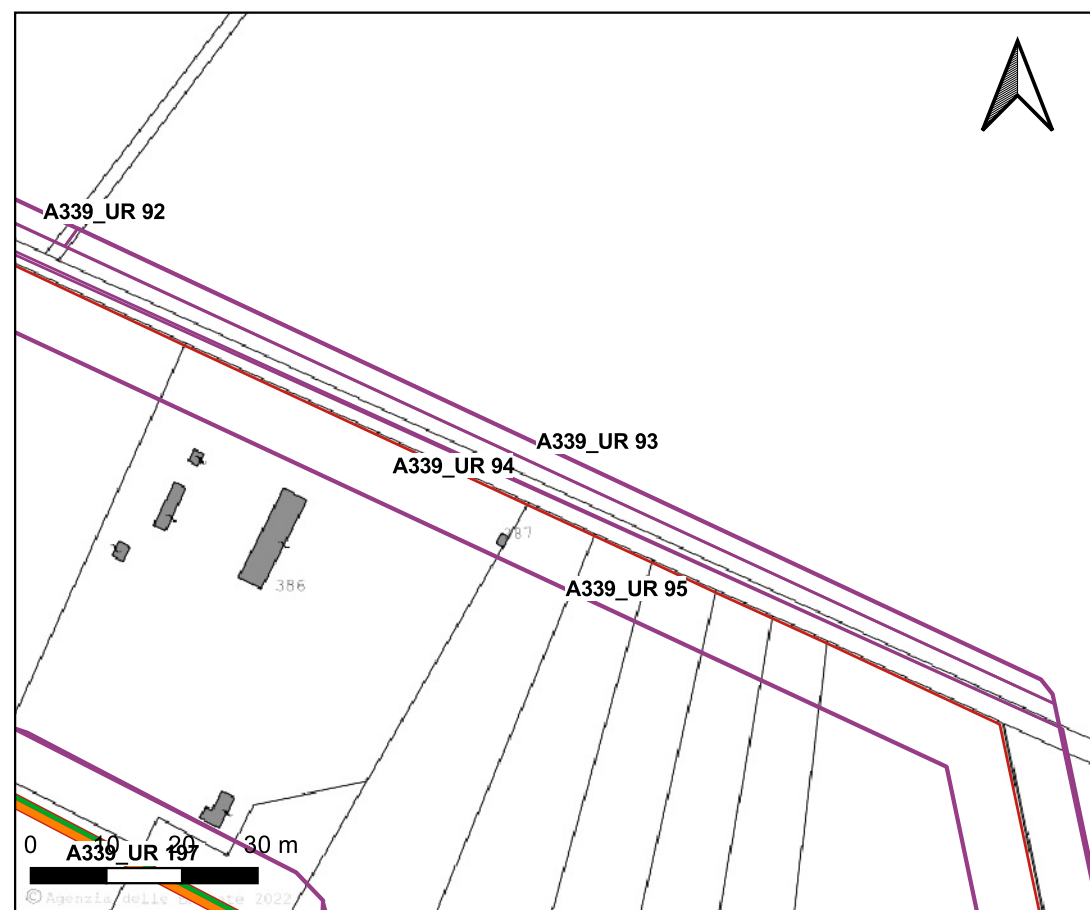


FIG.5 - UR 9, UT 1 Dettaglio materiali

Visibilità del suolo: 1

Copertura del suolo: superficie artificiale - L'UR è costituita da un terreno edificato.
Visibilità nulla

Sintesi geomorfologica: Il settore interessato dalle ricognizioni ricade nel Subsistema di Amendola (Pleistocene medio – superiore?) caratterizzato superiormente da una spianata morfologica che raggiunge quote variabili tra i 55 e i 65 m s.l.m.

Dati catastali: L'UR si raggiunge dalla SP 37.



FIG.1 - UR 8, VIS. ALTA



FIG.2 - UR 56, VIS. MEDIA



FIG.3 - UR 40, VIS. NULLA



FIG.4 - UR 116, VIS. INACCESSIBILE

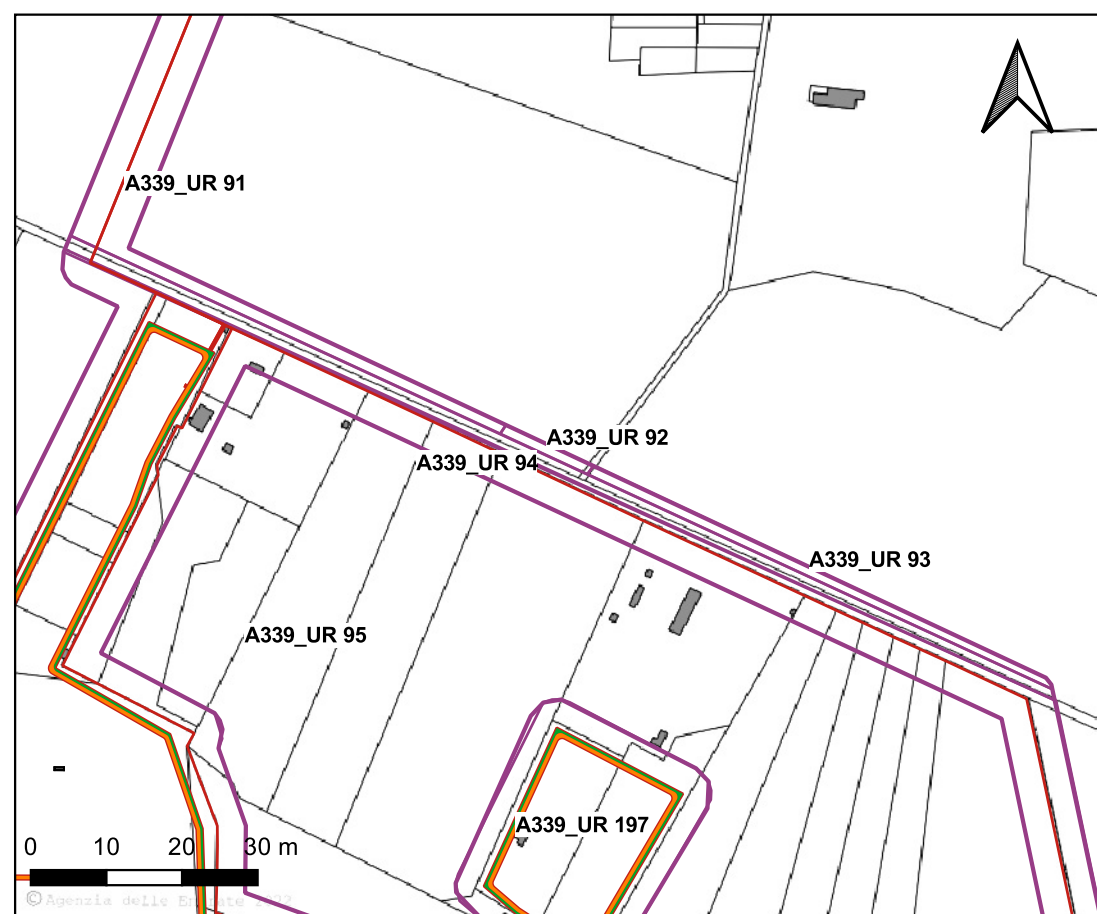


FIG.5 - UR 9, UT 1 Dettaglio materiali

Visibilità del suolo: 0 (area non accessibile)

Copertura del suolo: superficie artificiale - L'UR è costituita da terreni recintati ed inaccessibili utilizzati in parte come cave di estrazione di pietra ed in parte pertinenti ad una azienda agricola. Visibilità nulla

Sintesi geomorfologica: Il settore interessato dalle ricognizioni ricade nel Subsistema di Amendola (Pleistocene medio – superiore?) caratterizzato superiormente da una spianata morfologica che raggiunge quote variabili tra i 55 e i 65 m s.l.m.

Dati catastali: L'UR si raggiunge dalla SP 37



FIG.1 - UR 8, VIS. ALTA



FIG.2 - UR 56, VIS. MEDIA



FIG.3 - UR 40, VIS. NULLA



FIG.4 - UR 116, VIS. INACCESSIBILE

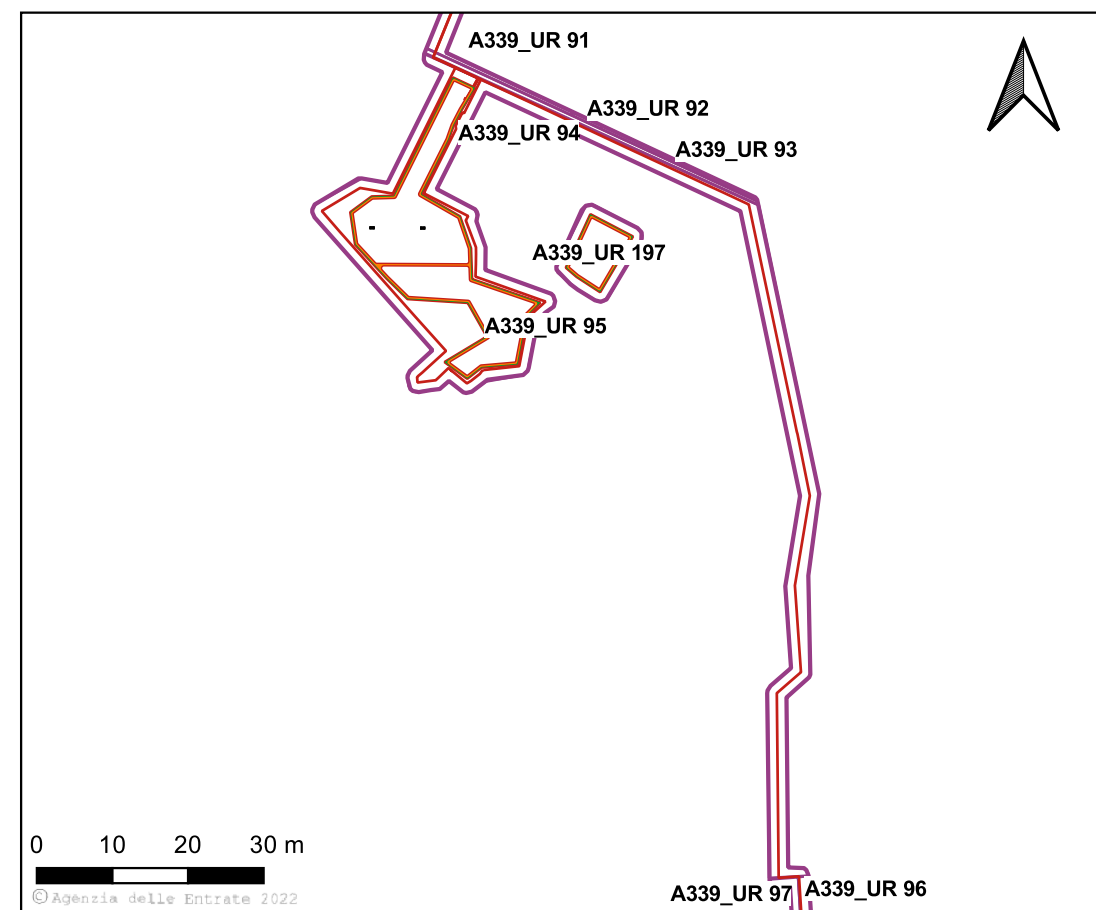


FIG.5 - UR 9, UT 1 Dettaglio materiali

Visibilità del suolo: 4

Copertura del suolo: superficie agricola utilizzata - L'UR è costituita da un terreno arato pressoché pianeggiante. Visibilità buona; scarsa vegetazione in superficie, in corrispondenza della porzione mediana della UR si rileva una dispersione di materiale di epoca Medievale.

Sintesi geomorfologica: Il settore interessato dalle ricognizioni ricade nel Subsistema di Amendola (Pleistocene medio – superiore?) caratterizzato superiormente da una spianata morfologica che raggiunge quote variabili tra i 55 e i 65 m s.l.m.

Dati catastali: L'UR si raggiunge dalla SP 36.



FIG.1 - UR 8, VIS. ALTA



FIG.2 - UR 56, VIS. MEDIA



FIG.3 - UR 40, VIS. NULLA



FIG.4 - UR 116, VIS. INACCESSIBILE



FIG.5 - UR 9, UT 1 Dettaglio materiali

Visibilità del suolo: 4

Copertura del suolo: superficie agricola utilizzata - L'UR è costituita da un terreno seminato pressoché pianeggiante. Visibilità buona; scarsa vegetazione in superficie.

Sintesi geomorfologica: Il settore interessato dalle ricognizioni ricade nel Subsistema di Amendola (Pleistocene medio – superiore?) caratterizzato superiormente da una spianata morfologica che raggiunge quote variabili tra i 55 e i 65 m s.l.m.

Dati catastali: L'UR si raggiunge dalla SP 36



FIG.1 - UR 8, VIS. ALTA



FIG.2 - UR 56, VIS. MEDIA



FIG.3 - UR 40, VIS. NULLA



FIG.4 - UR 116, VIS. INACCESSIBILE

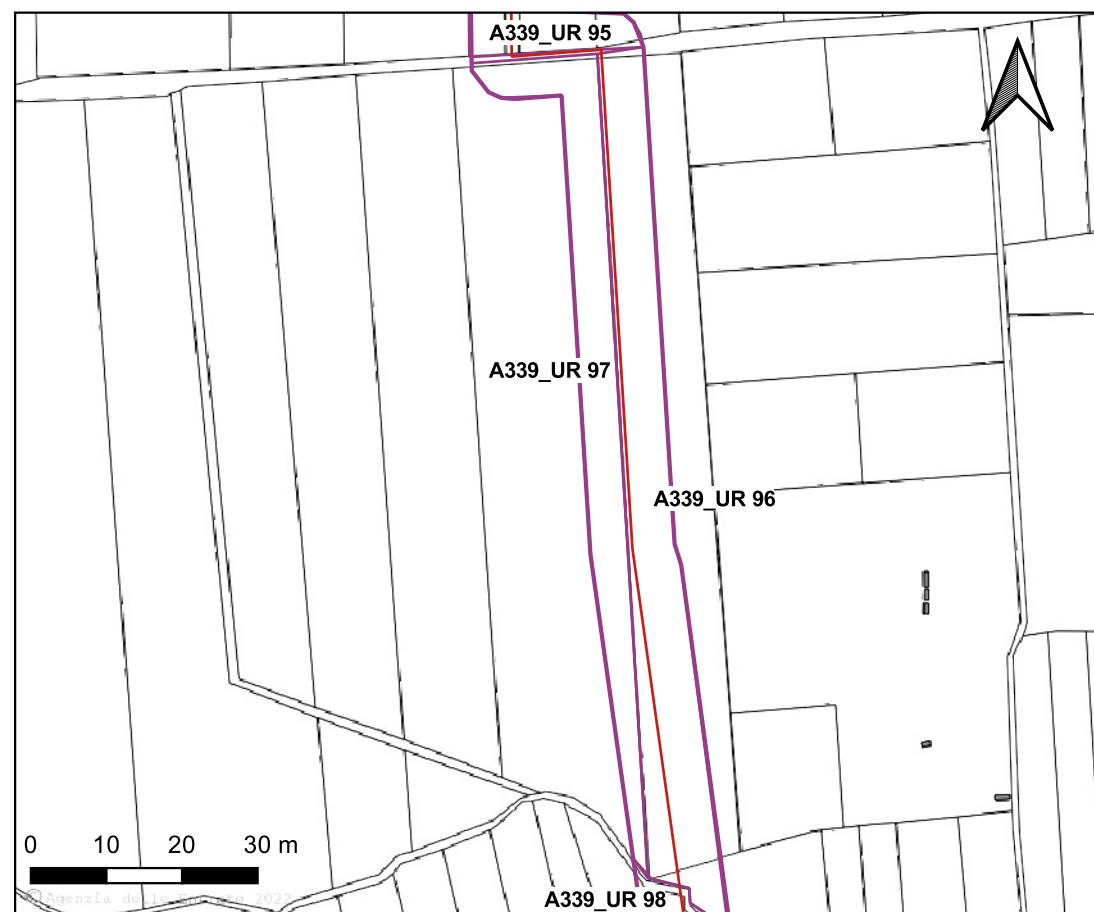


FIG.5 - UR 9, UT 1 Dettaglio materiali

Visibilità del suolo: 0 (area non accessibile)

Copertura del suolo: superficie artificiale - L'UR è costituita da terreni recintati ed inaccessibili, in parte edificati ed in parte coltivati. Visibilità nulla

Sintesi geomorfologica: Il settore interessato dalle ricognizioni ricade nel Subsistema di Amendola (Pleistocene medio – superiore?) caratterizzato superiormente da una spianata morfologica che raggiunge quote variabili tra i 55 e i 65 m s.l.m.

Dati catastali: L'UR si raggiunge dalla strada di collegamento tra Apricena e la Stazione di Apricena



FIG.1 - UR 8, VIS. ALTA




FIG.2 - UR 56, VIS. MEDIA



FIG.3 - UR 40, VIS. NULLA



FIG.4 - UR 116, VIS. INACCESSIBILE

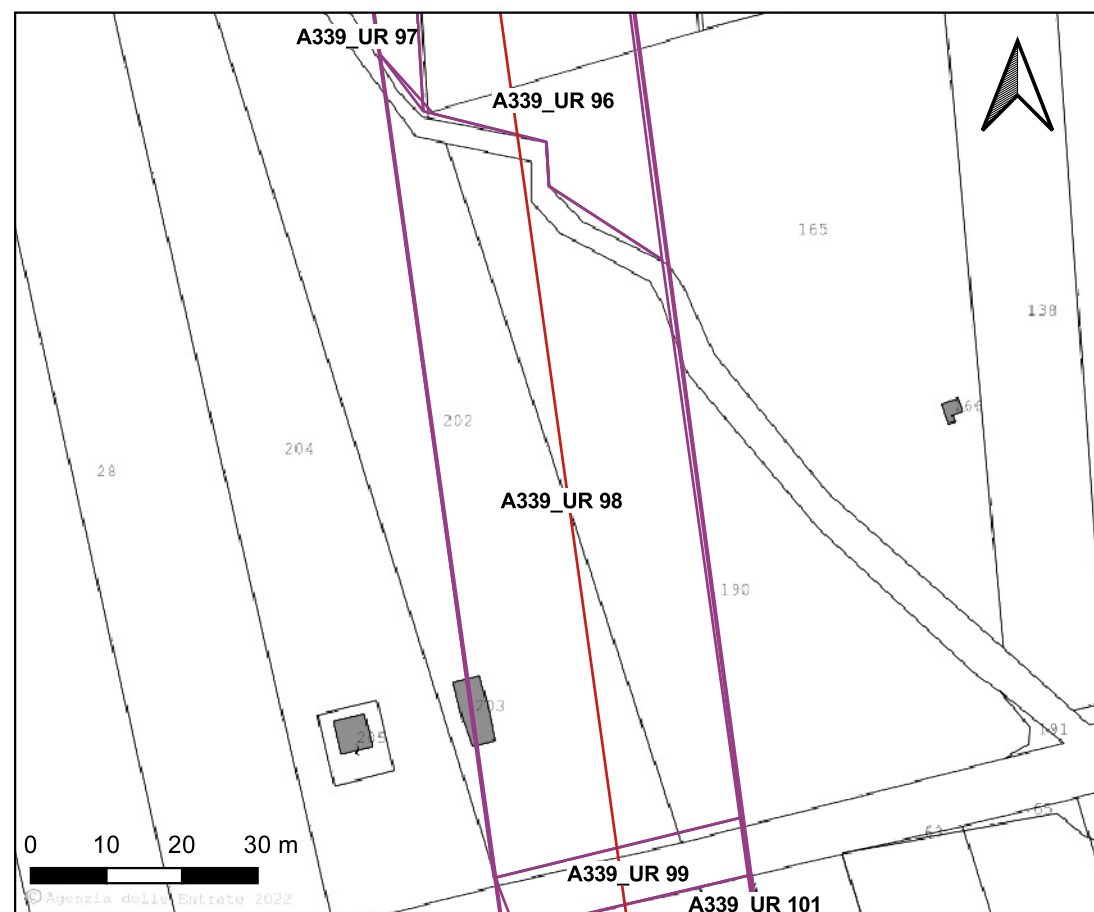


FIG.5 - UR 9, UT 1 Dettaglio materiali

Visibilità del suolo: 1

Copertura del suolo: superficie artificiale - L'UR è costituita da un terreno edificato.
Visibilità nulla

Sintesi geomorfologica: Il settore interessato dalle ricognizioni ricade nel Subsistema di Amendola (Pleistocene medio – superiore?) caratterizzato superiormente da una spianata morfologica che raggiunge quote variabili tra i 55 e i 65 m s.l.m.

Dati catastali: L'UR si raggiunge da Apricena svoltando verso la vecchia viabilità per la stazione FS di Apricena



FIG.1 - UR 8, VIS. ALTA



FIG.2 - UR 56, VIS. MEDIA



FIG.3 - UR 40, VIS. NULLA



FIG.4 - UR 116, VIS. INACCESSIBILE

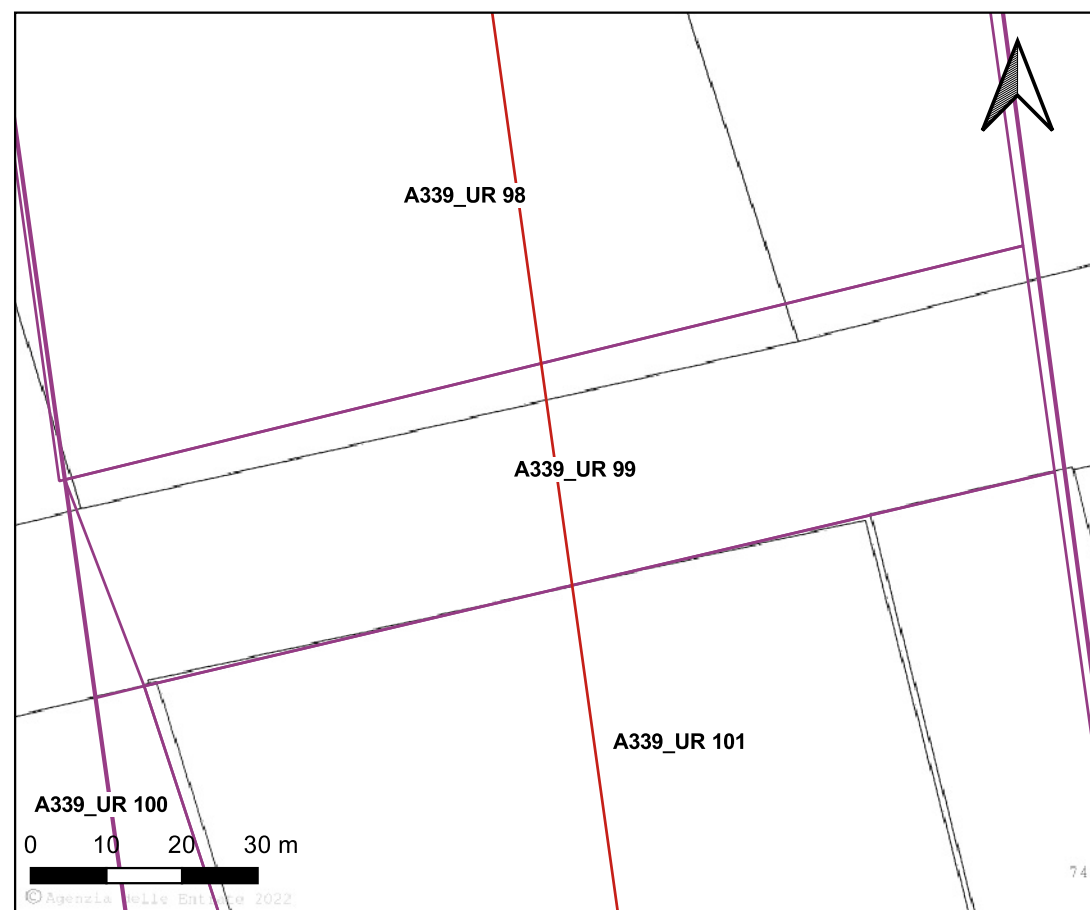


FIG.5 - UR 9, UT 1 Dettaglio materiali

Visibilità del suolo: 1

Copertura del suolo: superficie agricola utilizzata - L'UR è costituita da un terreno coltivato ad ortaggi in leggera pendenza da S verso N. Visibilità nulla, vegetazione ad uno stadio avanzato di crescita, filari molto stretti.

Sintesi geomorfologica: Il settore interessato dalle ricognizioni ricade nel Subsistema di Amendola (Pleistocene medio – superiore?) caratterizzato superiormente da una spianata morfologica che raggiunge quote variabili tra i 55 e i 65 m s.l.m.

Dati catastali: L'UR si raggiunge dalla Strada per la vecchia stazione FS di Apricena



FIG.1 - UR 8, VIS. ALTA



FIG.2 - UR 56, VIS. MEDIA



FIG.3 - UR 40, VIS. NULLA



FIG.4 - UR 116, VIS. INACCESSIBILE

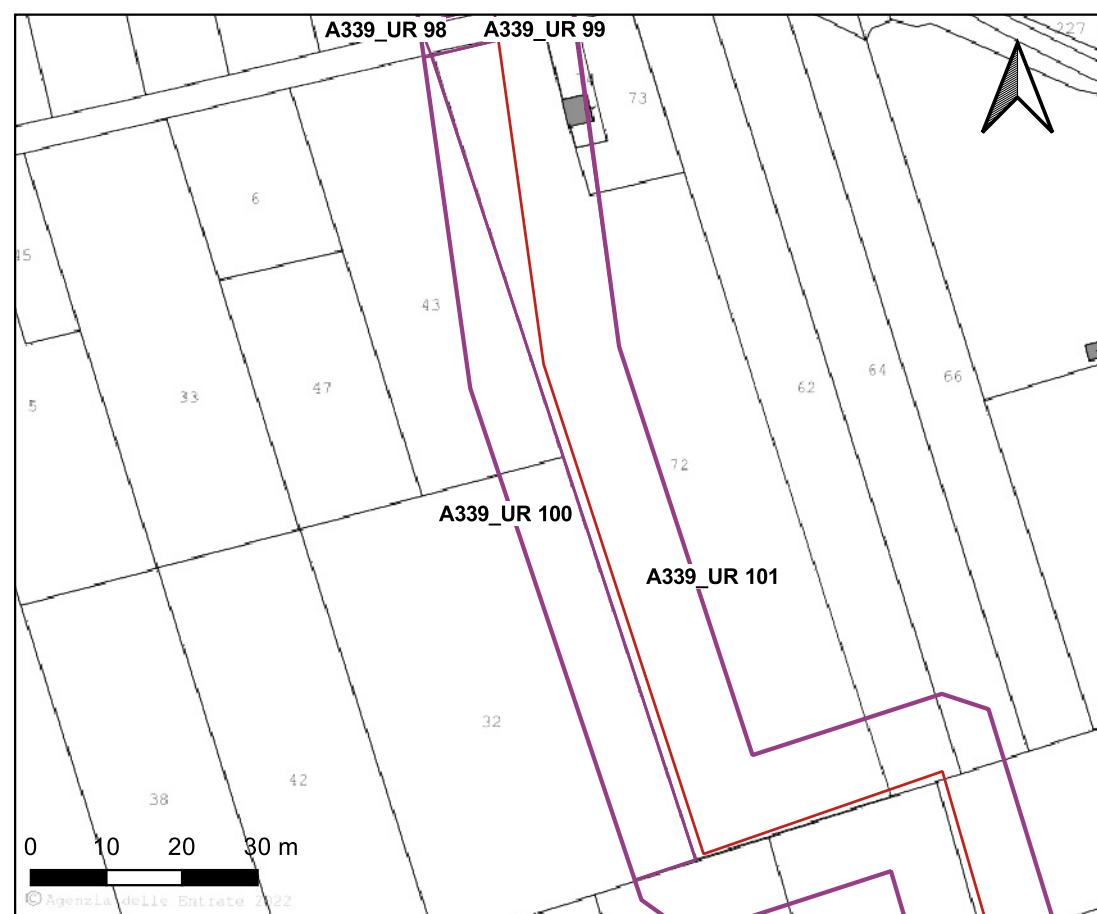


FIG.5 - UR 9, UT 1 Dettaglio materiali

Visibilità del suolo: 4

Copertura del suolo: superficie agricola utilizzata - L'UR è costituita da un terreno arato pressoché pianeggiante. Visibilità buona; scarsa vegetazione in superficie, su pressoché tutta la superficie si segnala la presenza di materiale edilizio e ceramico moderno.

Sintesi geomorfologica: Il settore interessato dalle ricognizioni ricade nel Subsistema di Amendola (Pleistocene medio – superiore?) caratterizzato superiormente da una spianata morfologica che raggiunge quote variabili tra i 55 e i 65 m s.l.m.

Dati catastali: L'UR si raggiunge dalla SC San Trifone.



FIG.1 - UR 8, VIS. ALTA



FIG.2 - UR 56, VIS. MEDIA



FIG.3 - UR 40, VIS. NULLA



FIG.4 - UR 116, VIS. INACCESSIBILE

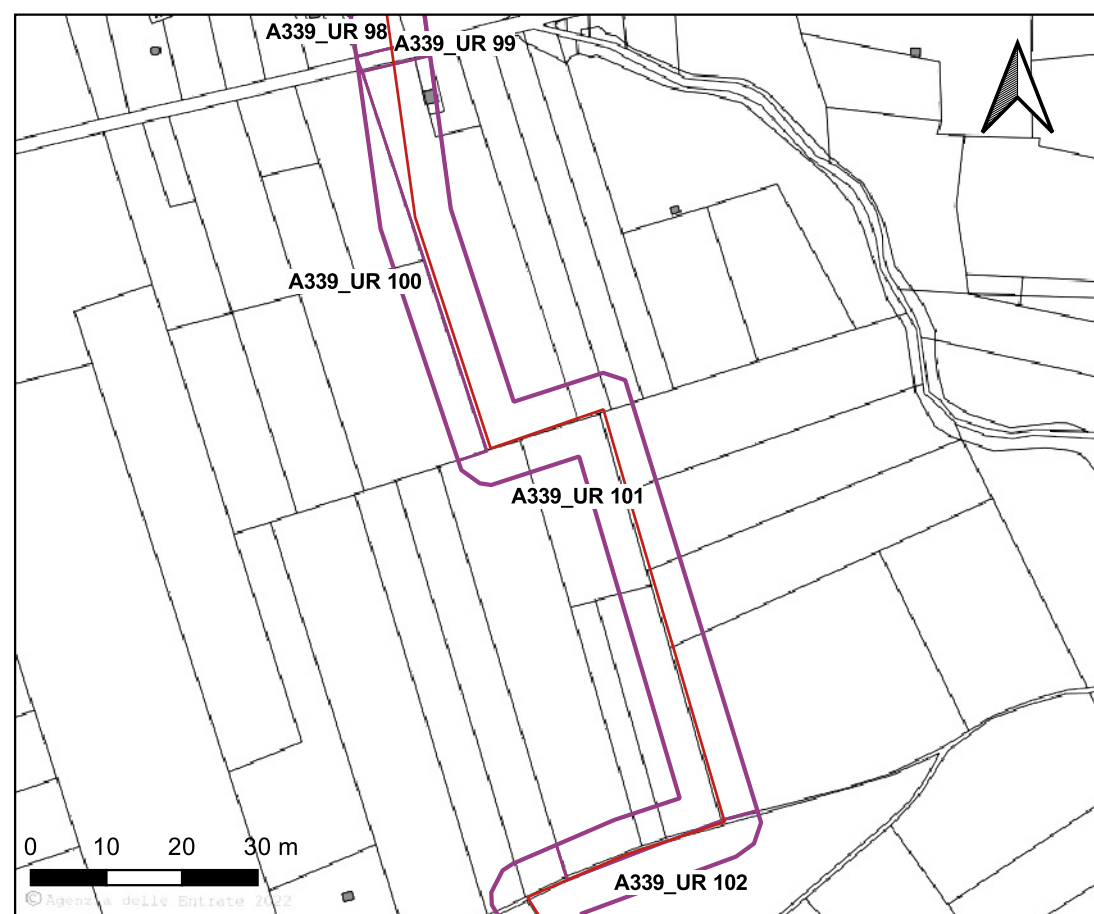


FIG.5 - UR 9, UT 1 Dettaglio materiali

Visibilità del suolo: 1

Copertura del suolo: superficie agricola utilizzata - L'UR è costituita da un terreno coltivato ad ortaggi in leggera pendenza da S verso N. isibilità nulla, vegetazione ad uno stadio avanzato di crescita, filari molto stretti.

Sintesi geomorfologica: Il settore interessato dalle ricognizioni ricade nel Subsistema di Amendola (Pleistocene medio – superiore?) caratterizzato superiormente da una spianata morfologica che raggiunge quote variabili tra i 55 e i 65 m s.l.m.

Dati catastali: L'UR si raggiunge dalla SC Mezzanelle



FIG.1 - UR 8, VIS. ALTA




FIG.2 - UR 56, VIS. MEDIA



FIG.3 - UR 40, VIS. NULLA



FIG.4 - UR 116, VIS. INACCESSIBILE

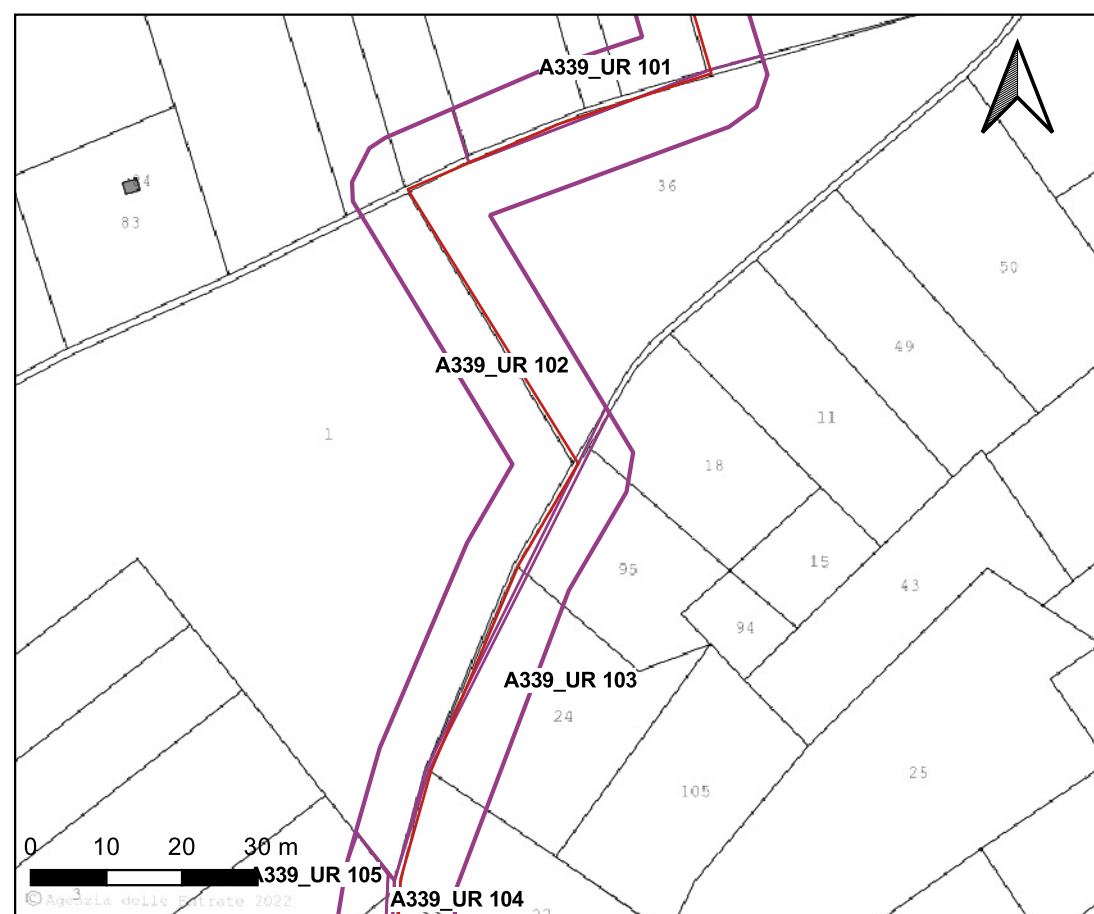


FIG.5 - UR 9, UT 1 Dettaglio materiali

Visibilità del suolo: 4

Copertura del suolo: superficie agricola utilizzata - L'UR è costituita da un terreno arato in pendenza da SO verso N/NE. Visibilità buona; scarsa vegetazione in superficie.

Sintesi geomorfologica: Il settore interessato dalle ricognizioni ricade nel Subsistema di Amendola (Pleistocene medio – superiore?) caratterizzato superiormente da una spianata morfologica che raggiunge quote variabili tra i 55 e i 65 m s.l.m.

Dati catastali: L'UR si raggiunge dalla SC Mezzanelle



FIG.1 - UR 8, VIS. ALTA




FIG.2 - UR 56, VIS. MEDIA



FIG.3 - UR 40, VIS. NULLA



FIG.4 - UR 116, VIS. INACCESSIBILE

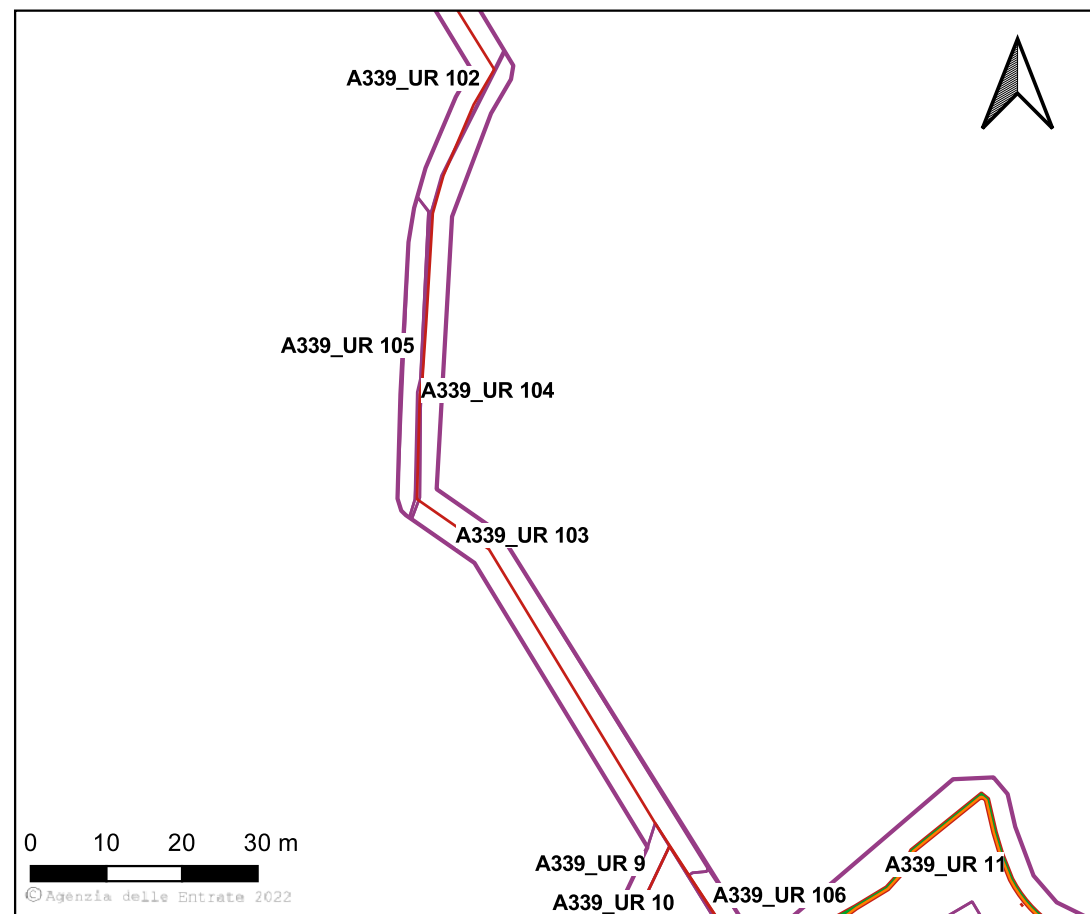


FIG.5 - UR 9, UT 1 Dettaglio materiali

Visibilità del suolo: 1

Copertura del suolo: superficie artificiale - L'UR è costituita da un terreno edificato.
Visibilità nulla

Sintesi geomorfologica: Il settore interessato dalle ricognizioni ricade nel Subsistema di Amendola (Pleistocene medio – superiore?) caratterizzato superiormente da una spianata morfologica che raggiunge quote variabili tra i 55 e i 65 m s.l.m.

Dati catastali: L'UR si raggiunge dalla SC Mezzanelle



FIG.1 - UR 8, VIS. ALTA




FIG.2 - UR 56, VIS. MEDIA



FIG.3 - UR 40, VIS. NULLA



FIG.4 - UR 116, VIS. INACCESSIBILE

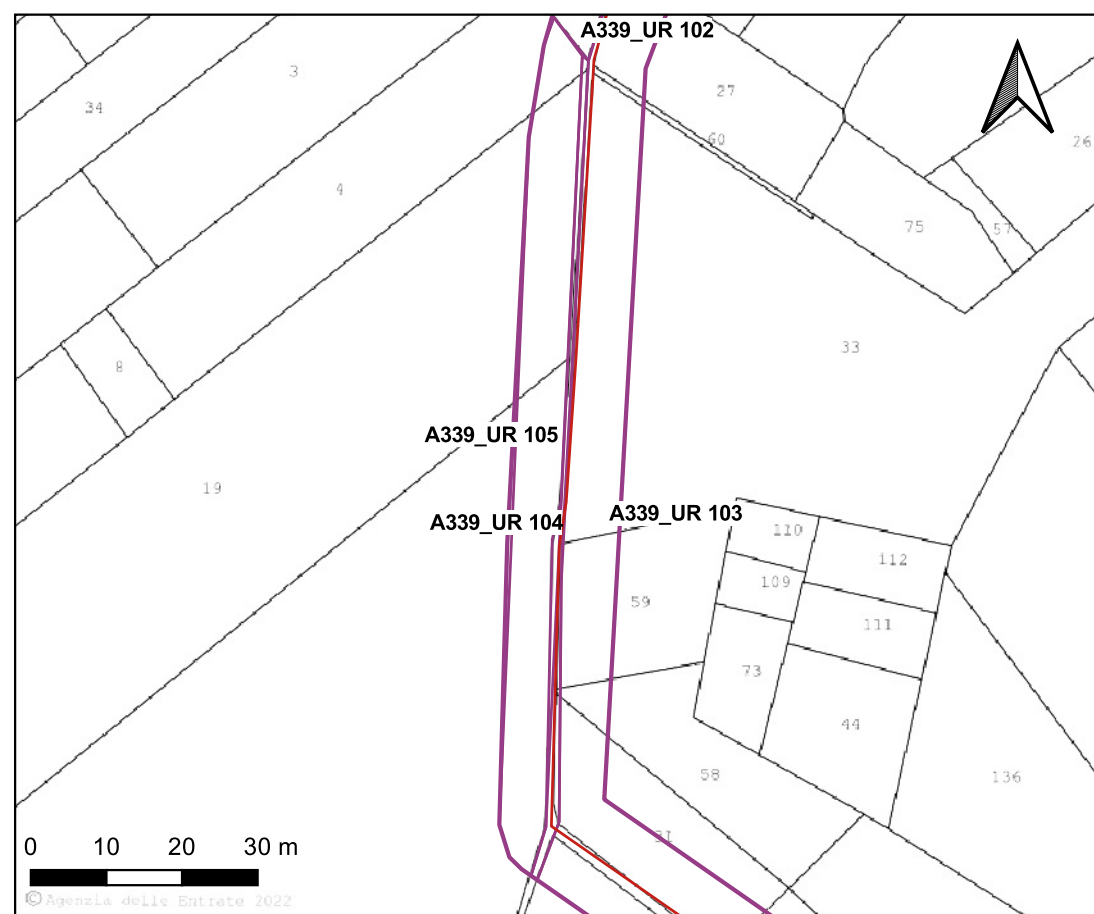


FIG.5 - UR 9, UT 1 Dettaglio materiali

Visibilità del suolo: 4

Copertura del suolo: superficie agricola utilizzata - L'UR è costituita da un terreno arato in pendenza da SO verso N/NE. Visibilità buona; scarsa vegetazione in superficie

Sintesi geomorfologica: Il settore interessato dalle ricognizioni ricade nel Subsistema di Amendola (Pleistocene medio – superiore?) caratterizzato superiormente da una spianata morfologica che raggiunge quote variabili tra i 55 e i 65 m s.l.m.

Dati catastali: L'UR si raggiunge dalla SC Mezzanelle.



FIG.1 - UR 8, VIS. ALTA



FIG.2 - UR 56, VIS. MEDIA



FIG.3 - UR 40, VIS. NULLA



FIG.4 - UR 116, VIS. INACCESSIBILE



FIG.5 - UR 9, UT 1 Dettaglio materiali

Visibilità del suolo: 0 (area non accessibile)

Copertura del suolo: superficie artificiale - L'UR è costituita da terreni recintati ed inaccessibili, in parte edificati ed in parte coltivati. Visibilità nulla

Sintesi geomorfologica: Il settore interessato dalle ricognizioni ricade nel Subsistema di Amendola (Pleistocene medio – superiore?) caratterizzato superiormente da una spianata morfologica che raggiunge quote variabili tra i 55 e i 65 m s.l.m.

Dati catastali: L'UR si raggiunge dalla SC Mezzanelle



FIG.1 - UR 8, VIS. ALTA




FIG.2 - UR 56, VIS. MEDIA



FIG.3 - UR 40, VIS. NULLA



FIG.4 - UR 116, VIS. INACCESSIBILE

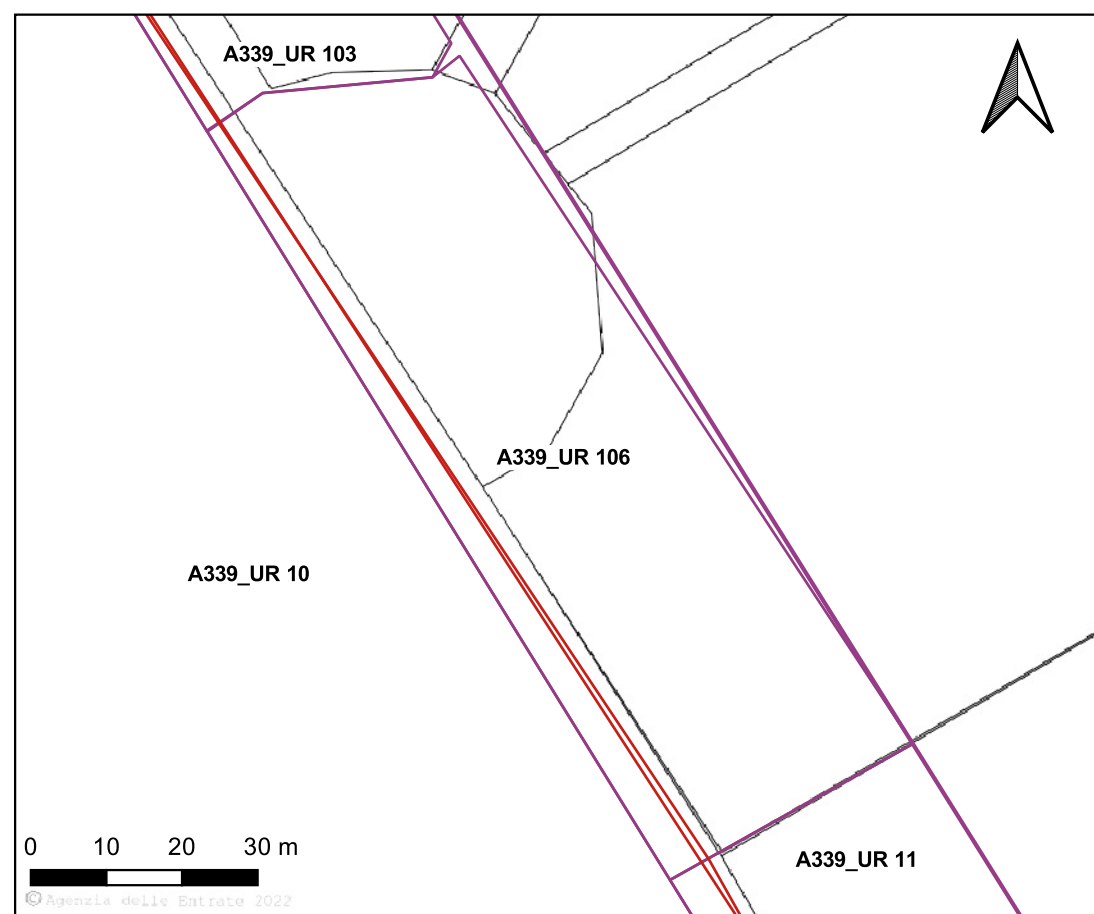


FIG.5 - UR 9, UT 1 Dettaglio materiali

Visibilità del suolo: 0 (area non accessibile)

Copertura del suolo: superficie agricola utilizzata - L'UR è costituita da terreni recintati ed inaccessibili, in parte edificati ed in parte coltivati. Visibilità nulla, area utilizzata per pascolo e uliveti

Sintesi geomorfologica: Il settore interessato dalle ricognizioni ricade nel Subsistema di Amendola (Pleistocene medio – superiore?) caratterizzato superiormente da una spianata morfologica che raggiunge quote variabili tra i 55 e i 65 m s.l.m.

Dati catastali: L'UR si raggiunge dalla SP 28 svoltando a NE verso la proprietà Passalacqua



FIG.1 - UR 8, VIS. ALTA



FIG.2 - UR 56, VIS. MEDIA



FIG.3 - UR 40, VIS. NULLA



FIG.4 - UR 116, VIS. INACCESSIBILE

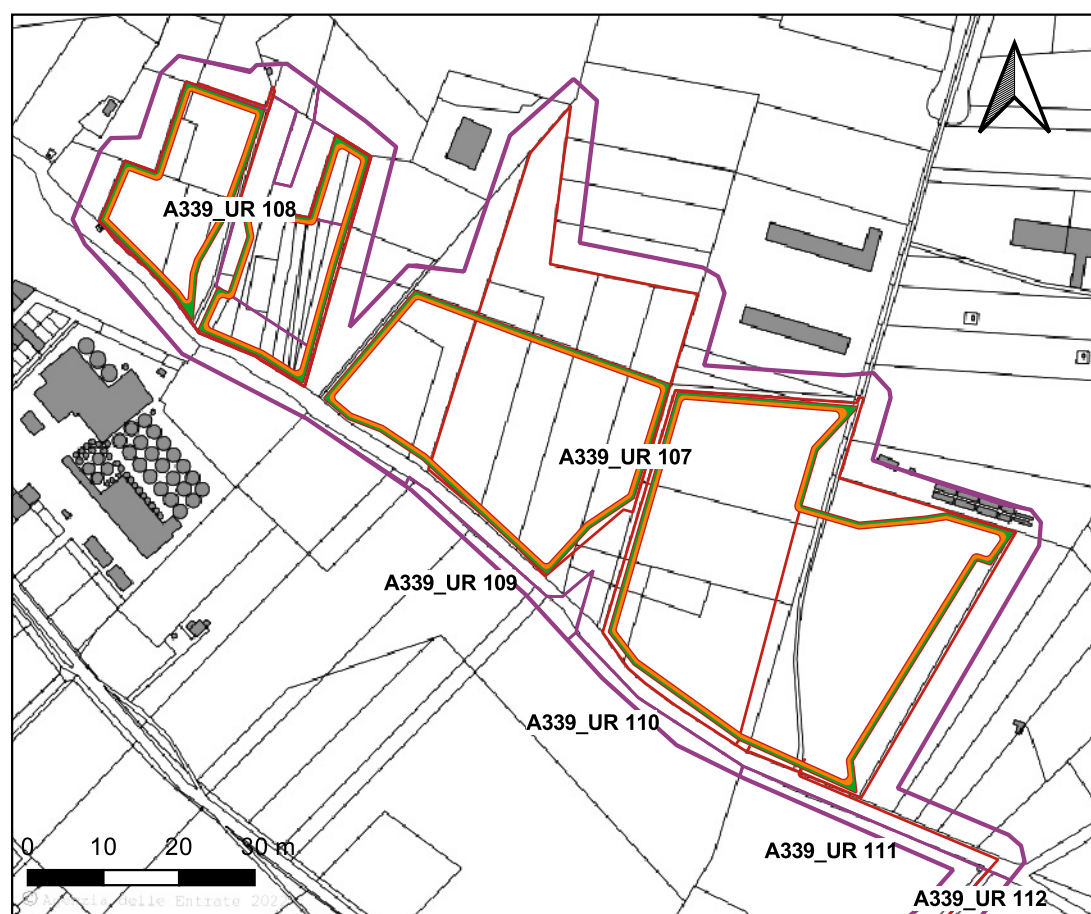


FIG.5 - UR 9, UT 1 Dettaglio materiali

Visibilità del suolo: 4

Copertura del suolo: superficie agricola utilizzata - L'UR è costituita da terreni arati in area pressoché pianeggiante. Visibilità buona, vegetazione pressoché assente.

Sintesi geomorfologica: Il settore interessato dalle ricognizioni ricade nel Subsistema di Amendola (Pleistocene medio – superiore?) caratterizzato superiormente da una spianata morfologica che raggiunge quote variabili tra i 55 e i 65 m s.l.m.

Dati catastali:



FIG.1 - UR 8, VIS. ALTA



FIG.2 - UR 56, VIS. MEDIA



FIG.3 - UR 40, VIS. NULLA



FIG.4 - UR 116, VIS. INACCESSIBILE



FIG.5 - UR 9, UT 1 Dettaglio materiali

Visibilità del suolo: 4

Copertura del suolo: superficie agricola utilizzata - L'UR è costituita da terreni arati in area con pendenza da E verso O. Visibilità buona, vegetazione pressoché assente, numerosi materiale edilizio moderno in particolare nel settore O.

Sintesi geomorfologica: Il settore interessato dalle ricognizioni ricade nel Subsistema di Amendola (Pleistocene medio – superiore?) caratterizzato superiormente da una spianata morfologica che raggiunge quote variabili tra i 55 e i 65 m s.l.m.

Dati catastali: L'UR si raggiunge dalla SP 28 svoltando a NE verso la proprietà Passalacqua



FIG.1 - UR 8, VIS. ALTA



FIG.2 - UR 56, VIS. MEDIA



FIG.3 - UR 40, VIS. NULLA



FIG.4 - UR 116, VIS. INACCESSIBILE

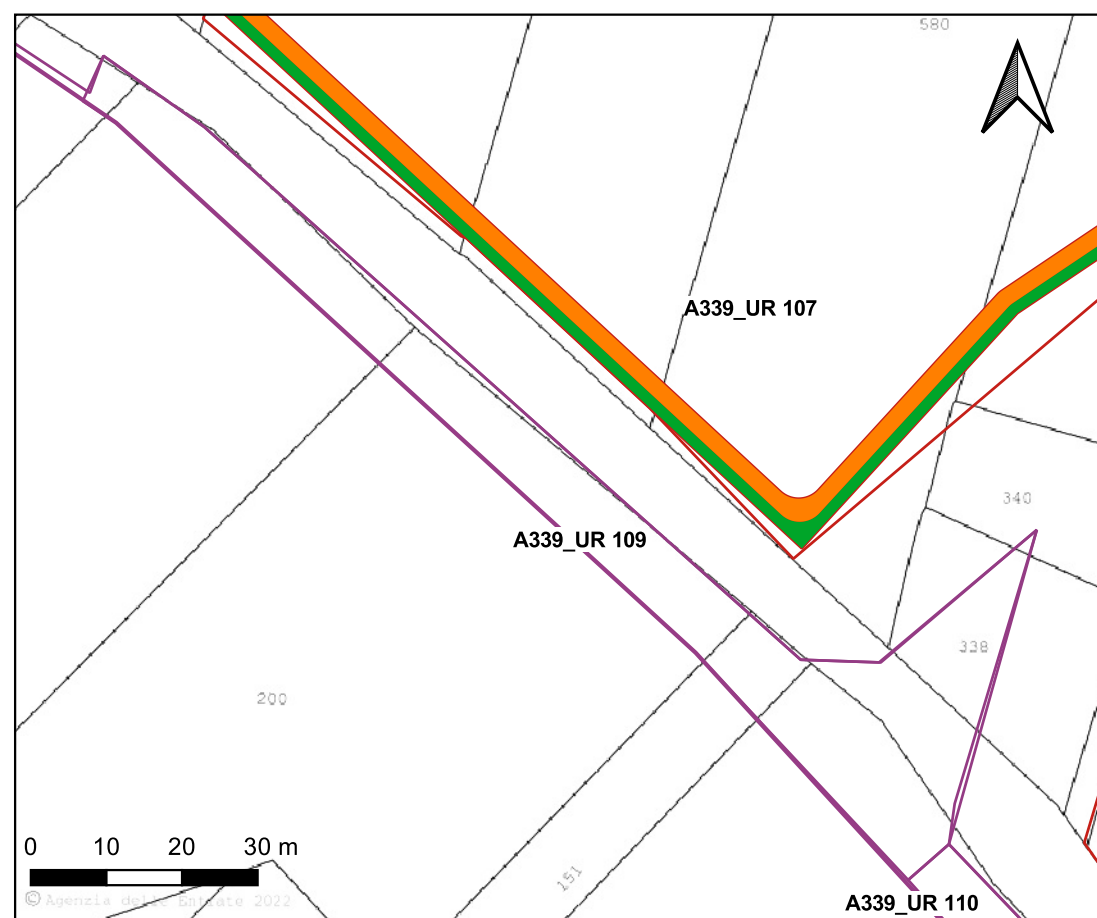


FIG.5 - UR 9, UT 1 Dettaglio materiali

Visibilità del suolo: 4

Copertura del suolo: superficie agricola utilizzata - L'UR è costituita da terreni coltivati a seminativo in area con pendenza da E verso O. Visibilità buona, vegetazione ad uno stadio iniziale di crescita.

Sintesi geomorfologica: Il settore interessato dalle ricognizioni ricade nel Subsistema di Amendola (Pleistocene medio – superiore?) caratterizzato superiormente da una spianata morfologica che raggiunge quote variabili tra i 55 e i 65 m s.l.m.

Dati catastali: L'UR si raggiunge dalla SP 28 svoltando a NE verso la proprietà Passalacqua



FIG.1 - UR 8, VIS. ALTA



FIG.2 - UR 56, VIS. MEDIA



FIG.3 - UR 40, VIS. NULLA



FIG.4 - UR 116, VIS. INACCESSIBILE

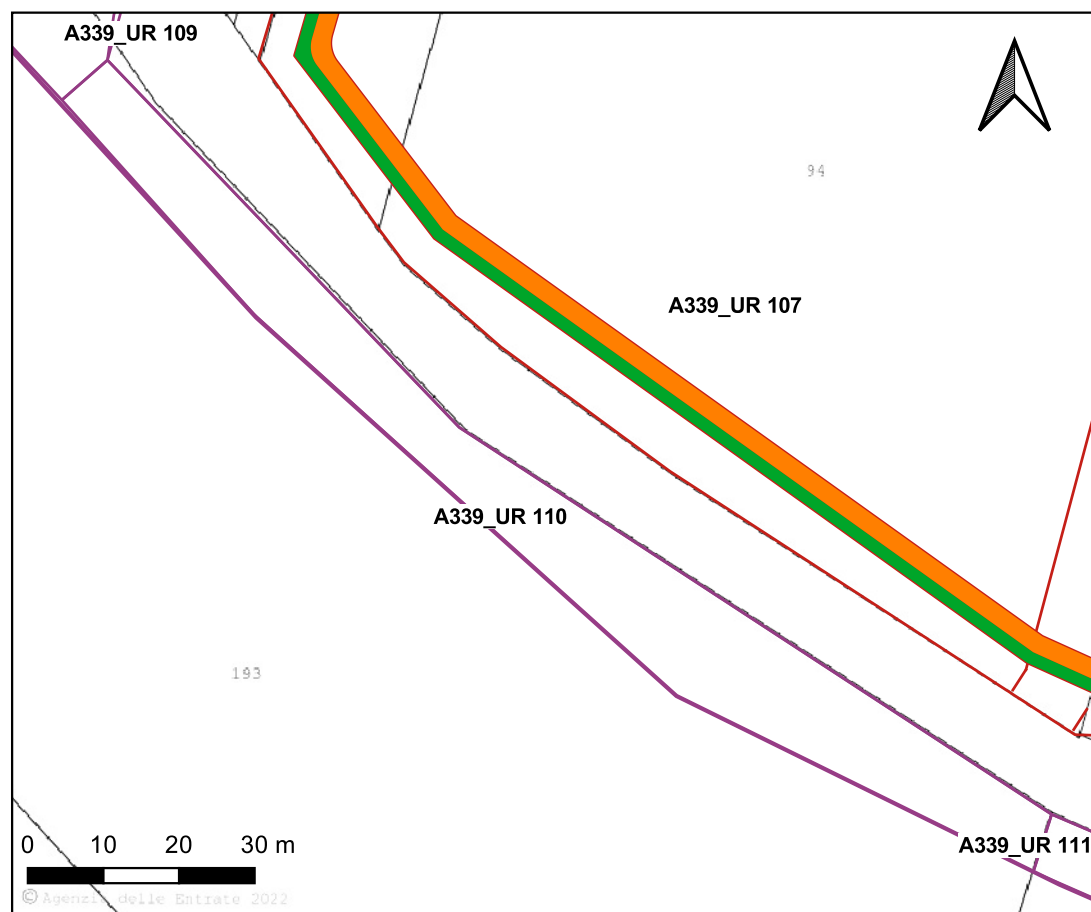


FIG.5 - UR 9, UT 1 Dettaglio materiali

Visibilità del suolo: 1

Copertura del suolo: superficie agricola utilizzata - L'UR è costituita da terreni coltivati ad ortaggi in area con pendenza da NE verso SO. Visibilità nulla, vegetazione spontanea ad uno stadio avanzato di crescita

Sintesi geomorfologica: Il settore interessato dalle ricognizioni ricade nel Subsistema di Amendola (Pleistocene medio – superiore?) caratterizzato superiormente da una spianata morfologica che raggiunge quote variabili tra i 55 e i 65 m s.l.m.

Dati catastali: L'UR si raggiunge dalla SP 28 svoltando a NE verso la proprietà Passalacqua



FIG.1 - UR 8, VIS. ALTA



FIG.2 - UR 56, VIS. MEDIA



FIG.3 - UR 40, VIS. NULLA



FIG.4 - UR 116, VIS. INACCESSIBILE

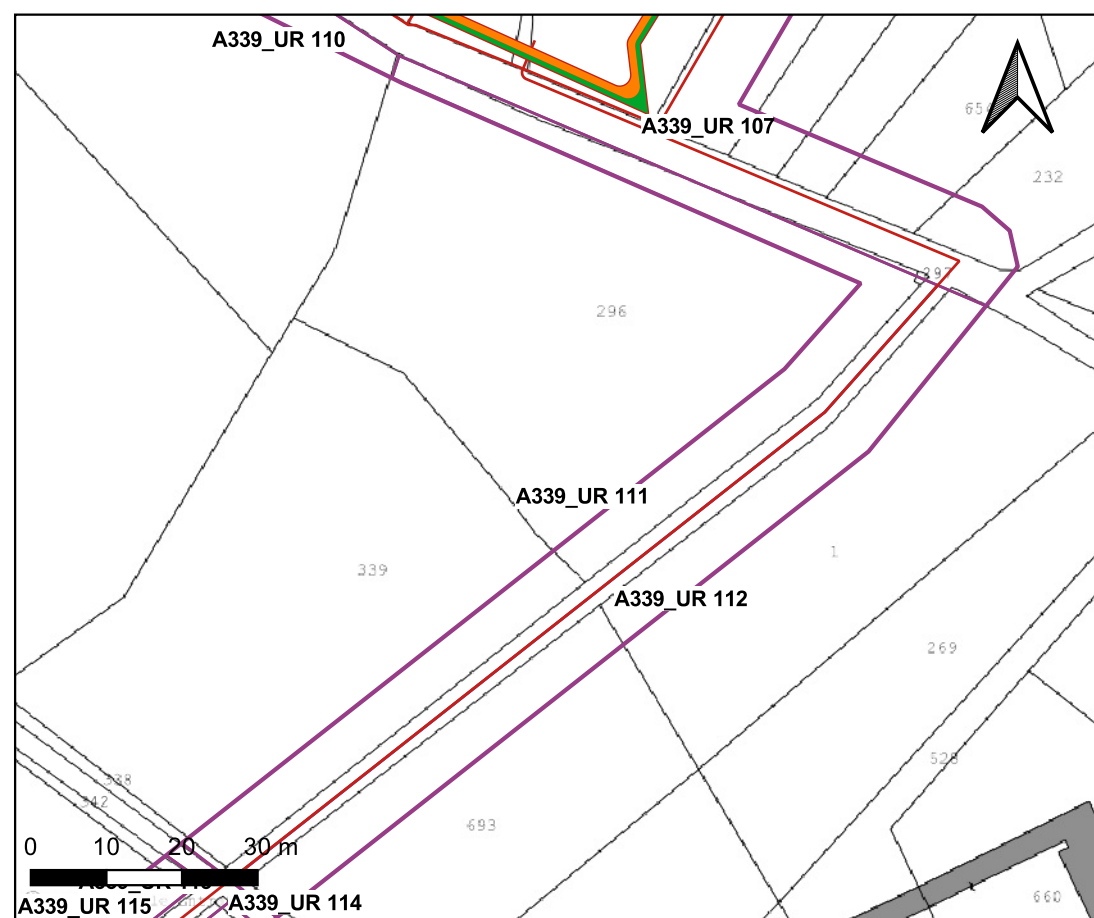


FIG.5 - UR 9, UT 1 Dettaglio materiali

Visibilità del suolo: 1

Copertura del suolo: superficie agricola utilizzata - L'UR è costituita da terreni incolti in area con pendenza da NE verso SO. Visibilità nulla, vegetazione spontanea ad uno stadio avanzato di crescita.

Sintesi geomorfologica: Il settore interessato dalle ricognizioni ricade nel Subsistema di Amendola (Pleistocene medio – superiore?) caratterizzato superiormente da una spianata morfologica che raggiunge quote variabili tra i 55 e i 65 m s.l.m.

Dati catastali: L'UR si raggiunge dalla SP 28 svoltando a NE verso la proprietà Passalacqua.



FIG.1 - UR 8, VIS. ALTA



FIG.2 - UR 56, VIS. MEDIA



FIG.3 - UR 40, VIS. NULLA



FIG.4 - UR 116, VIS. INACCESSIBILE

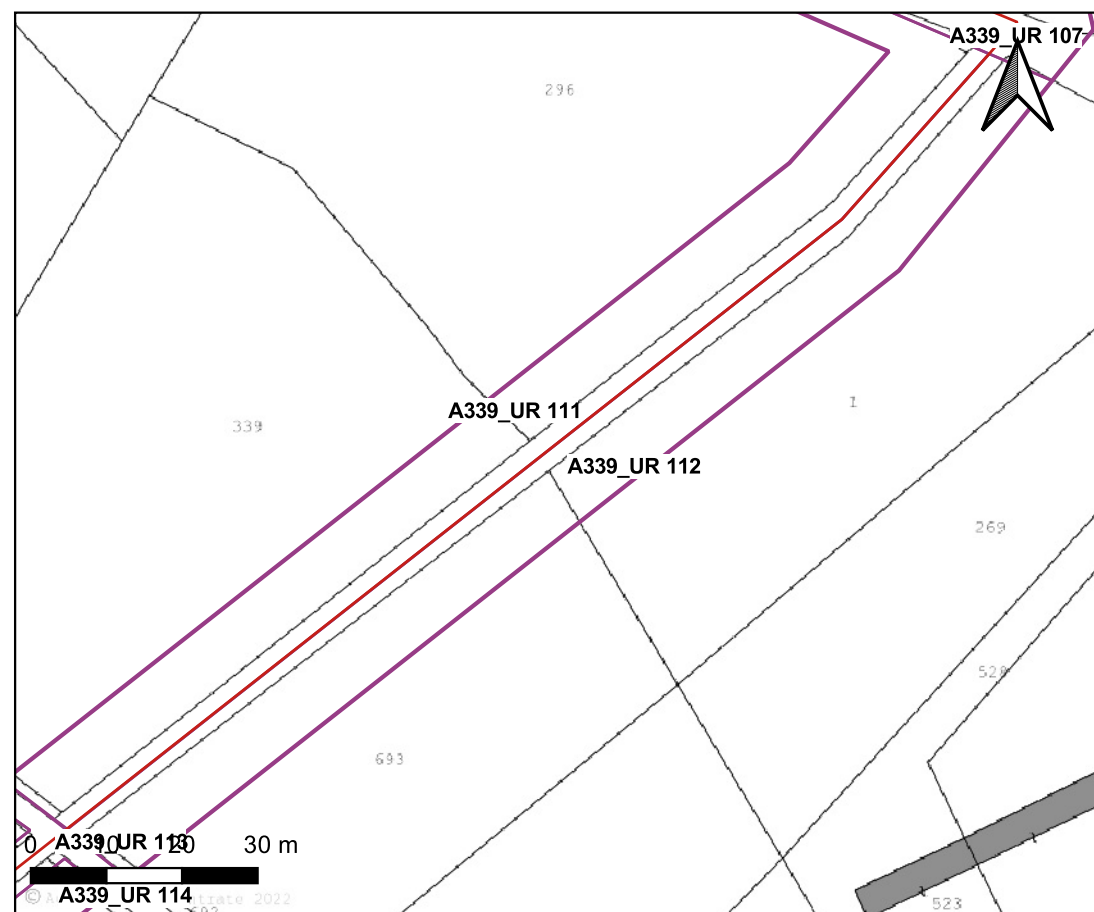


FIG.5 - UR 9, UT 1 Dettaglio materiali

Visibilità del suolo: 1

Copertura del suolo: superficie artificiale - L'UR è costituita da un terreno edificato. Edificato, SP 28 ed SC di collegamento tra SP 28 e SP 29.

Sintesi geomorfologica: Il settore interessato dalle ricognizioni ricade nel Subsistema di Amendola (Pleistocene medio – superiore?) caratterizzato superiormente da una spianata morfologica che raggiunge quote variabili tra i 55 e i 65 m s.l.m.

Dati catastali: L'UR si raggiunge dalla SP 28.



FIG.1 - UR 8, VIS. ALTA




FIG.2 - UR 56, VIS. MEDIA



FIG.3 - UR 40, VIS. NULLA



FIG.4 - UR 116, VIS. INACCESSIBILE

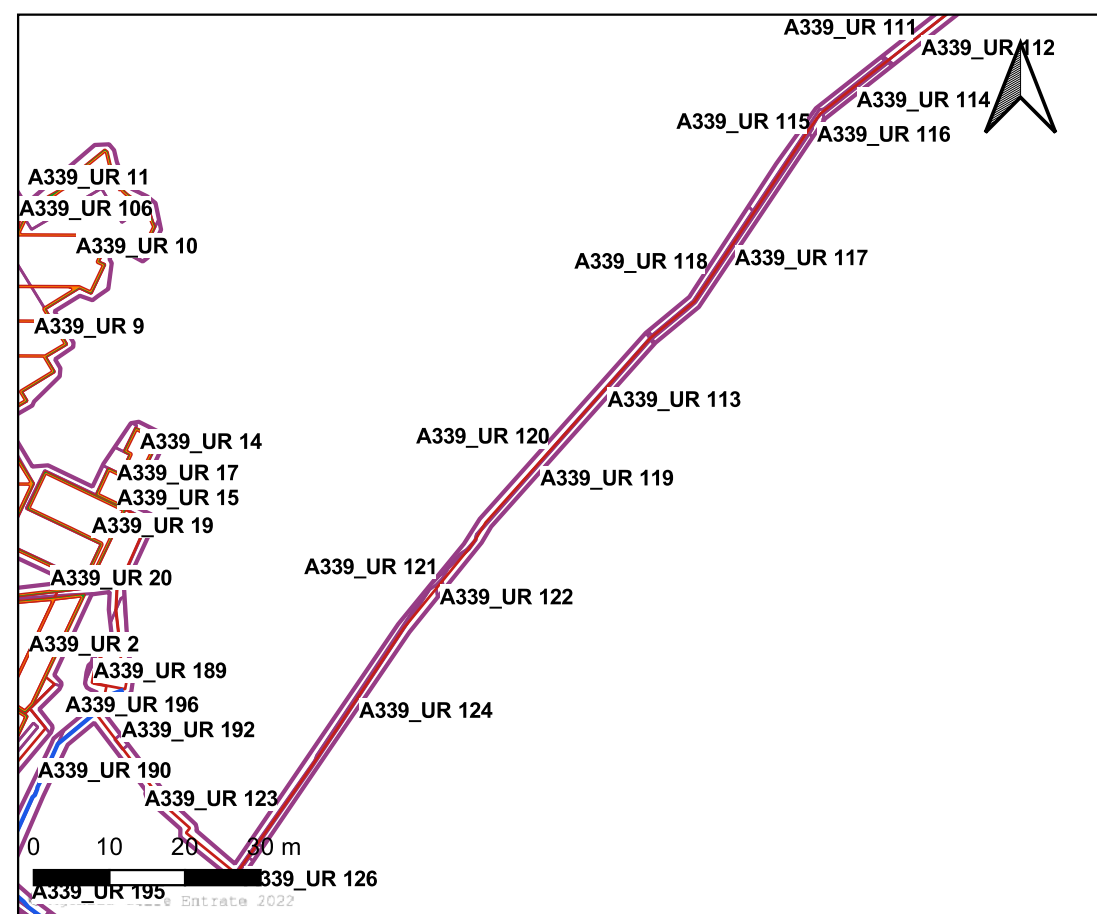


FIG.5 - UR 9, UT 1 Dettaglio materiali

Visibilità del suolo: 4

Copertura del suolo: superficie agricola utilizzata - L'UR è costituita da terreni arati in area con pendenza da NE verso SO. Visibilità buona, vegetazione pressoché assente, numerosi materiale edilizio moderno in particolare nel settore O.

Sintesi geomorfologica: Il settore interessato dalle ricognizioni ricade nel Subsistema di Amendola (Pleistocene medio – superiore?) caratterizzato superiormente da una spianata morfologica che raggiunge quote variabili tra i 55 e i 65 m s.l.m.

Dati catastali: L'UR si raggiunge dalla SC di collegamento tra la SP 28 e la SP 29.



FIG.1 - UR 8, VIS. ALTA




FIG.2 - UR 56, VIS. MEDIA



FIG.3 - UR 40, VIS. NULLA



FIG.4 - UR 116, VIS. INACCESSIBILE

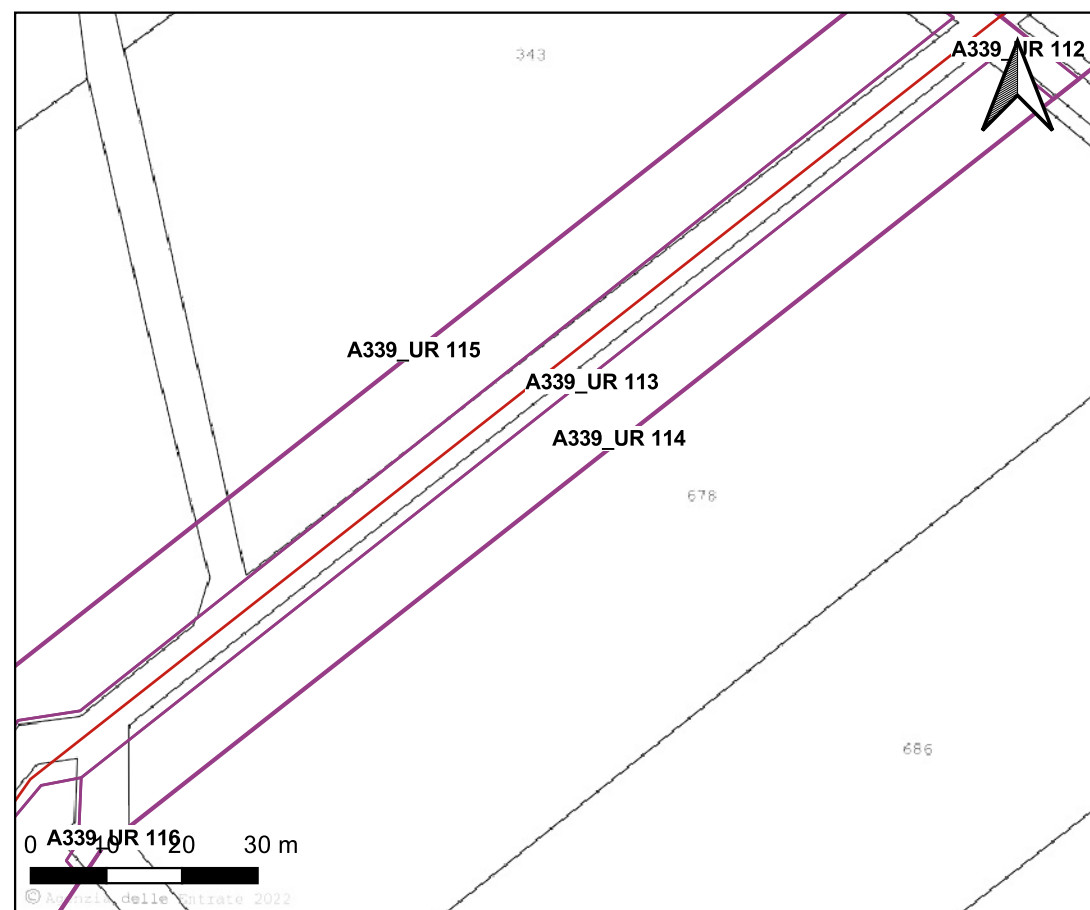


FIG.5 - UR 9, UT 1 Dettaglio materiali

Visibilità del suolo: 1

Copertura del suolo: superficie agricola utilizzata - L'UR è costituita da terreni coltivati ad ortaggi in area con pendenza da NE verso SO. Visibilità nulla, vegetazione spontanea ad uno stadio avanzato di crescita.

Sintesi geomorfologica: Il settore interessato dalle ricognizioni ricade nel Subsistema di Amendola (Pleistocene medio – superiore?) caratterizzato superiormente da una spianata morfologica che raggiunge quote variabili tra i 55 e i 65 m s.l.m.

Dati catastali: L'UR si raggiunge dalla SC di collegamento tra la SP 28 e la SP 29.



FIG.1 - UR 8, VIS. ALTA



FIG.2 - UR 56, VIS. MEDIA



FIG.3 - UR 40, VIS. NULLA



FIG.4 - UR 116, VIS. INACCESSIBILE

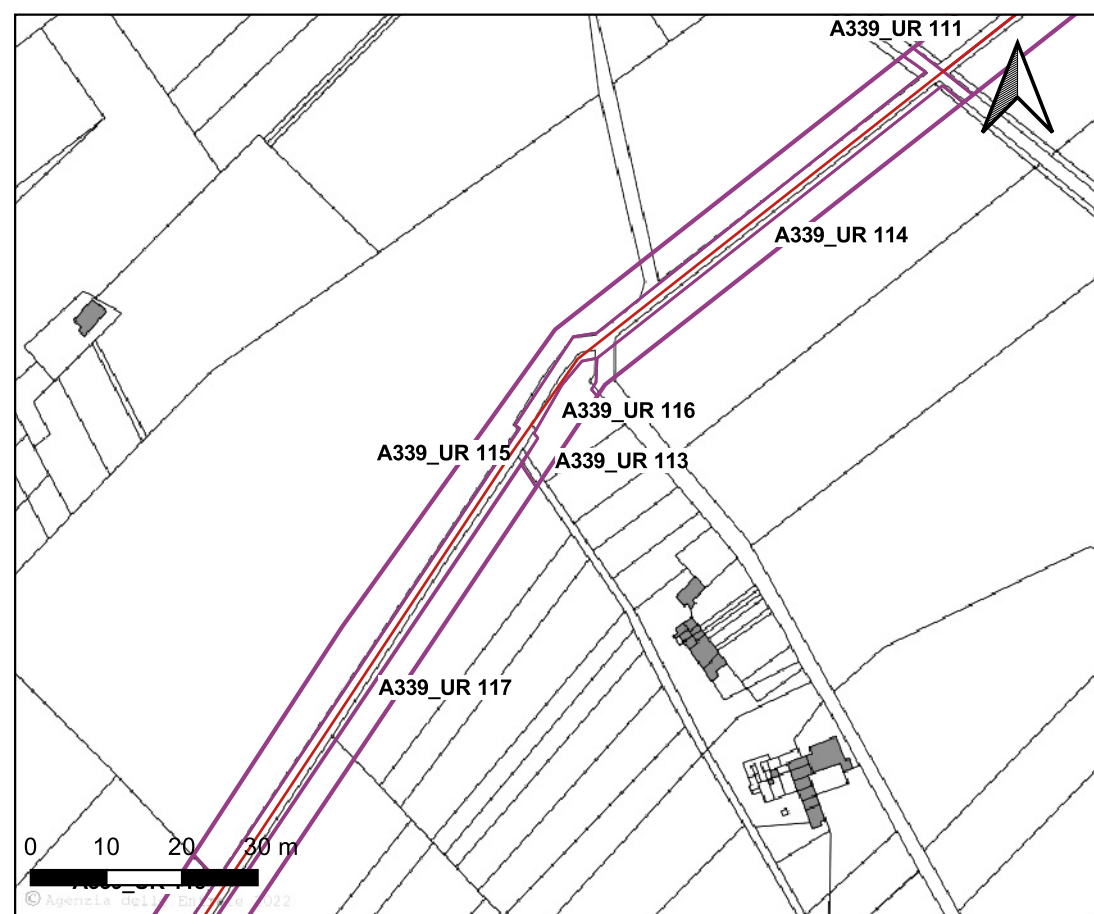


FIG.5 - UR 9, UT 1 Dettaglio materiali

Visibilità del suolo: 0 (area non accessibile)

Copertura del suolo: superficie agricola utilizzata - L'UR è costituita da terreni recintati ed inaccessibili, coltivati a vigna e uliveto che presentano pendenza da NE verso SO. Visibilità nulla, coltivazione di uliveti e vigneti

Sintesi geomorfologica: Il settore interessato dalle ricognizioni ricade nel Subsistema di Amendola (Pleistocene medio – superiore?) caratterizzato superiormente da una spianata morfologica che raggiunge quote variabili tra i 55 e i 65 m s.l.m.

Dati catastali: L'UR si raggiunge dalla SC di raccordo tra la SP 28 e la SP 29.



FIG.1 - UR 8, VIS. ALTA



FIG.2 - UR 56, VIS. MEDIA



FIG.3 - UR 40, VIS. NULLA



FIG.4 - UR 116, VIS. INACCESSIBILE

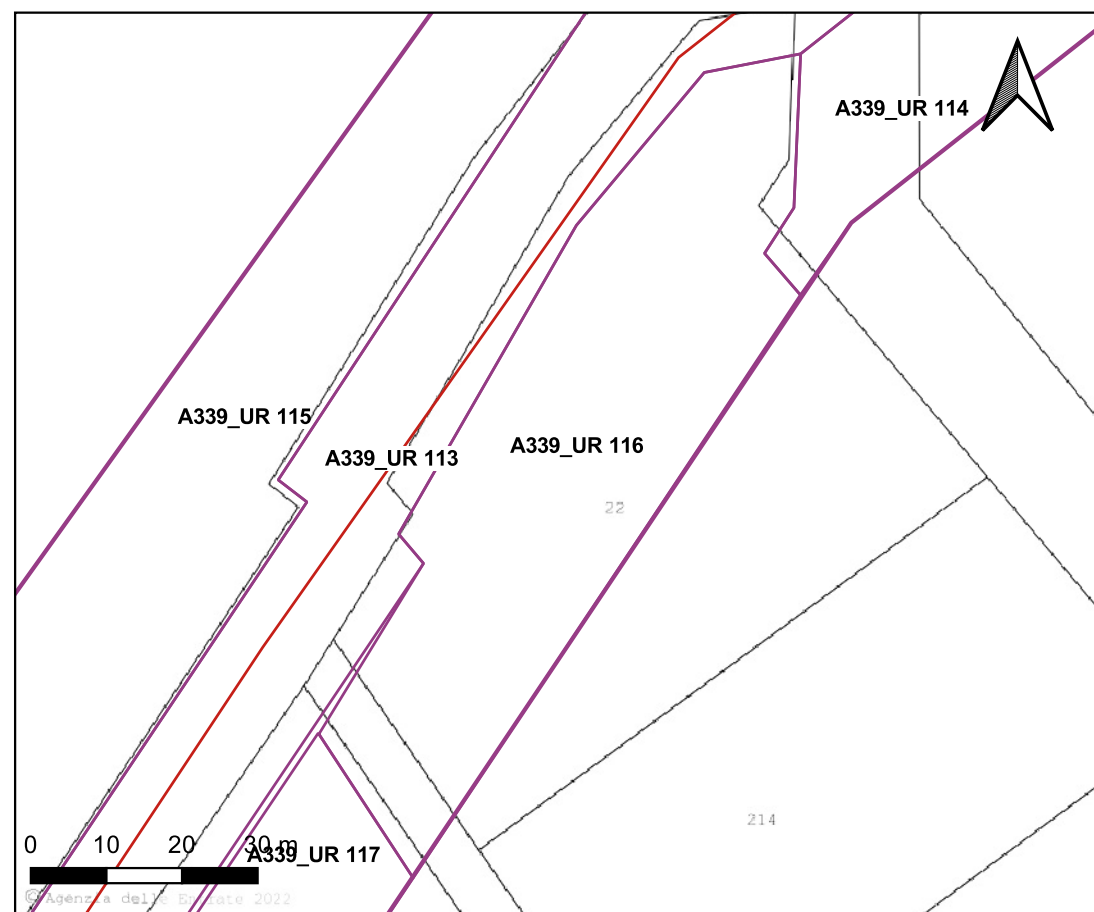


FIG.5 - UR 9, UT 1 Dettaglio materiali

Visibilità del suolo: 4

Copertura del suolo: superficie agricola utilizzata - L'UR è costituita da terreni arati in area pressoché pianeggiante. Visibilità buona, vegetazione pressoché assente, numerosi materiali edilizio moderno in superficie.

Sintesi geomorfologica: Il settore interessato dalle ricognizioni ricade nel Subsistema di Amendola (Pleistocene medio – superiore?) caratterizzato superiormente da una spianata morfologica che raggiunge quote variabili tra i 55 e i 65 m s.l.m.

Dati catastali: L'UR si raggiunge dalla SC di collegamento tra la SP 28 e la SP 29



FIG.1 - UR 8, VIS. ALTA



FIG.2 - UR 56, VIS. MEDIA



FIG.3 - UR 40, VIS. NULLA



FIG.4 - UR 116, VIS. INACCESSIBILE



FIG.5 - UR 9, UT 1 Dettaglio materiali

Visibilità del suolo: 4

Copertura del suolo: superficie agricola utilizzata - L'UR è costituita da terreni arati in area pressoché pianeggiante. Visibilità buona, vegetazione pressoché assente, numerosi materiale edilizio moderno in superficie.

Sintesi geomorfologica: Il settore interessato dalle ricognizioni ricade nel Subsistema di Amendola (Pleistocene medio – superiore?) caratterizzato superiormente da una spianata morfologica che raggiunge quote variabili tra i 55 e i 65 m s.l.m.

Dati catastali: L'UR si raggiunge dalla SC di collegamento tra la SP 28 e la SP 29.



FIG.1 - UR 8, VIS. ALTA



FIG.2 - UR 56, VIS. MEDIA



FIG.3 - UR 40, VIS. NULLA



FIG.4 - UR 116, VIS. INACCESSIBILE

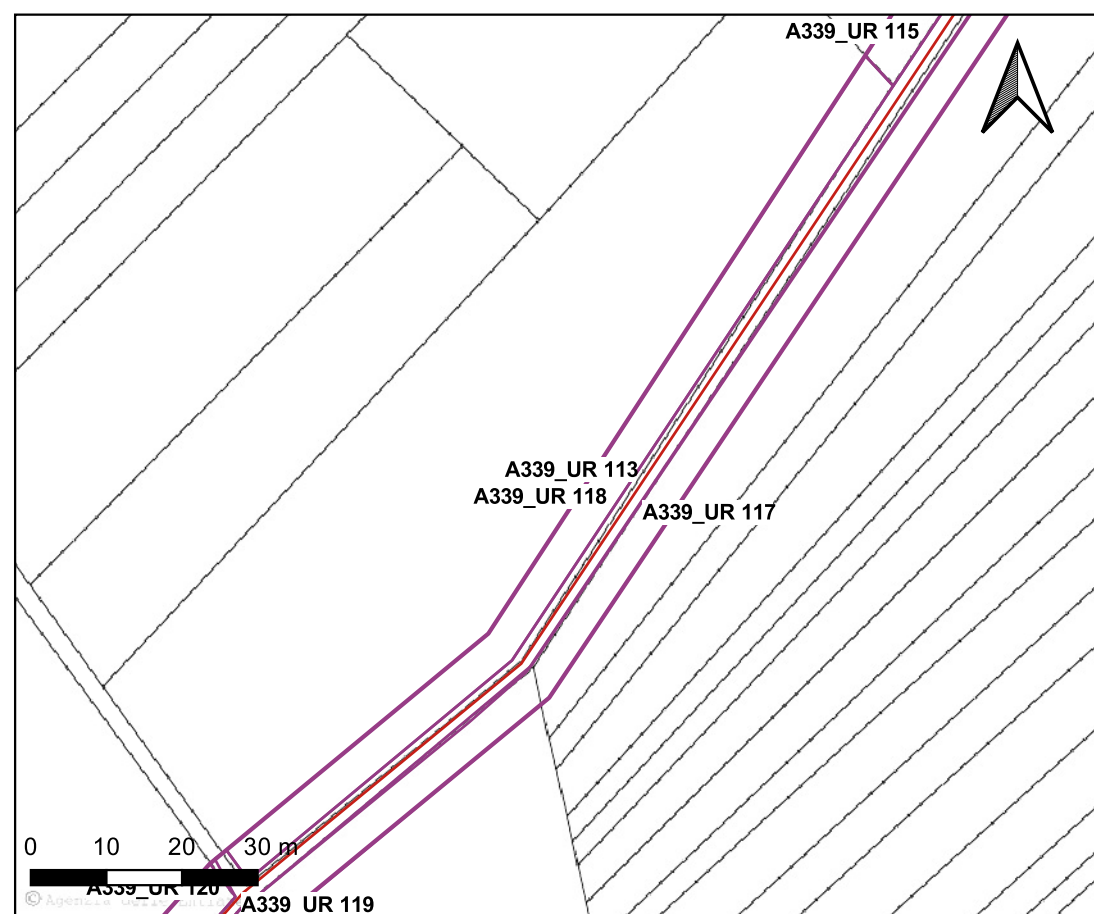


FIG.5 - UR 9, UT 1 Dettaglio materiali

Visibilità del suolo: 4

Copertura del suolo: superficie agricola utilizzata - L'UR è costituita da terreni arati in area pressoché pianeggiante. Visibilità buona, vegetazione pressoché assente, numerosi materiali edilizio moderni in superficie.

Sintesi geomorfologica: Il settore interessato dalle ricognizioni ricade nel Subsistema di Amendola (Pleistocene medio – superiore?) caratterizzato superiormente da una spianata morfologica che raggiunge quote variabili tra i 55 e i 65 m s.l.m.

Dati catastali: L'UR si raggiunge dalla SC di collegamento tra la SP 28 e la SP 29



FIG.1 - UR 8, VIS. ALTA



FIG.2 - UR 56, VIS. MEDIA



FIG.3 - UR 40, VIS. NULLA



FIG.4 - UR 116, VIS. INACCESSIBILE

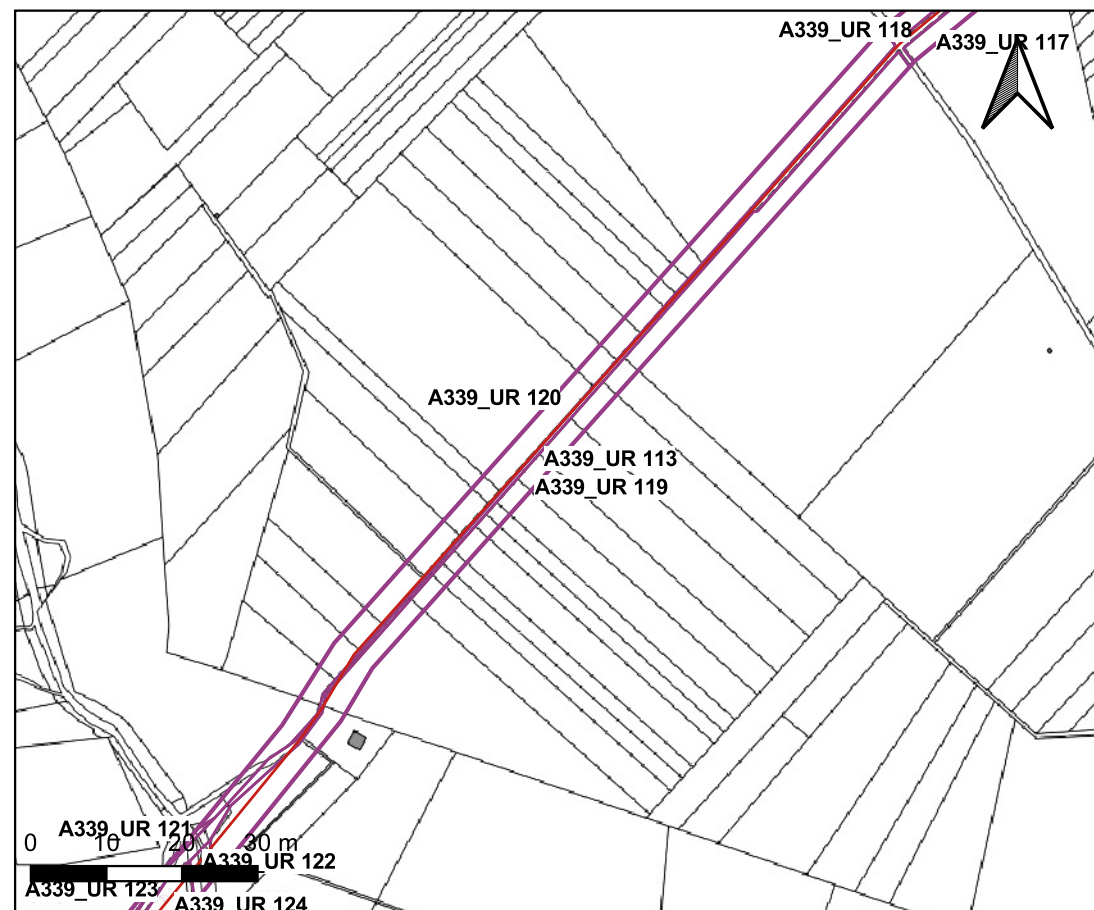


FIG.5 - UR 9, UT 1 Dettaglio materiali

Visibilità del suolo: 4

Copertura del suolo: superficie agricola utilizzata - L'UR è costituita da terreni arati in area pressoché pianeggiante. Visibilità buona, vegetazione pressoché assente, numerosi materiali edilizio moderni in superficie. Nella porzione mediana della UR, a breve distanza tra di loro, si rinvengono due schegge litiche in selce

Sintesi geomorfologica: Il settore interessato dalle ricognizioni ricade nel Subsistema di Amendola (Pleistocene medio – superiore?) caratterizzato superiormente da una spianata morfologica che raggiunge quote variabili tra i 55 e i 65 m s.l.m.

Dati catastali: L'UR si raggiunge dalla SC di collegamento tra la SP 28 e la SP 29.



FIG.1 - UR 8, VIS. ALTA



FIG.2 - UR 56, VIS. MEDIA



FIG.3 - UR 40, VIS. NULLA



FIG.4 - UR 116, VIS. INACCESSIBILE

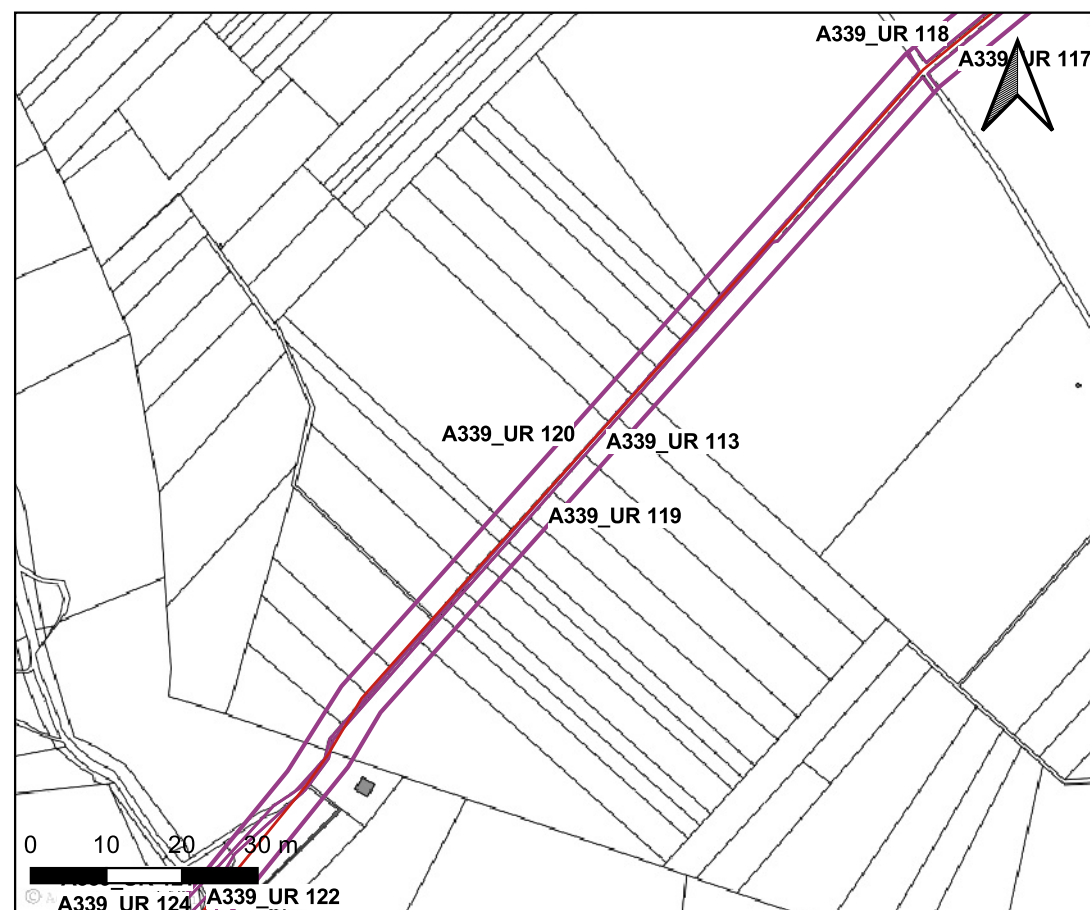


FIG.5 - UR 9, UT 1 Dettaglio materiali

Visibilità del suolo: 0 (area non accessibile)

Copertura del suolo: ambiente umido - L'UR è costituita da un canale con pendenza da O verso SE. Visibilità nulla, vegetazione spontanea ad uno stadio avanzato di crescita.

Sintesi geomorfologica: Il settore interessato dalle ricognizioni ricade nel Subsistema di Amendola (Pleistocene medio – superiore?) caratterizzato superiormente da una spianata morfologica che raggiunge quote variabili tra i 55 e i 65 m s.l.m.

Dati catastali: L'UR si raggiunge dalla SC di raccordo tra la SP 28 e la SP 29



FIG.1 - UR 8, VIS. ALTA




FIG.2 - UR 56, VIS. MEDIA



FIG.3 - UR 40, VIS. NULLA



FIG.4 - UR 116, VIS. INACCESSIBILE

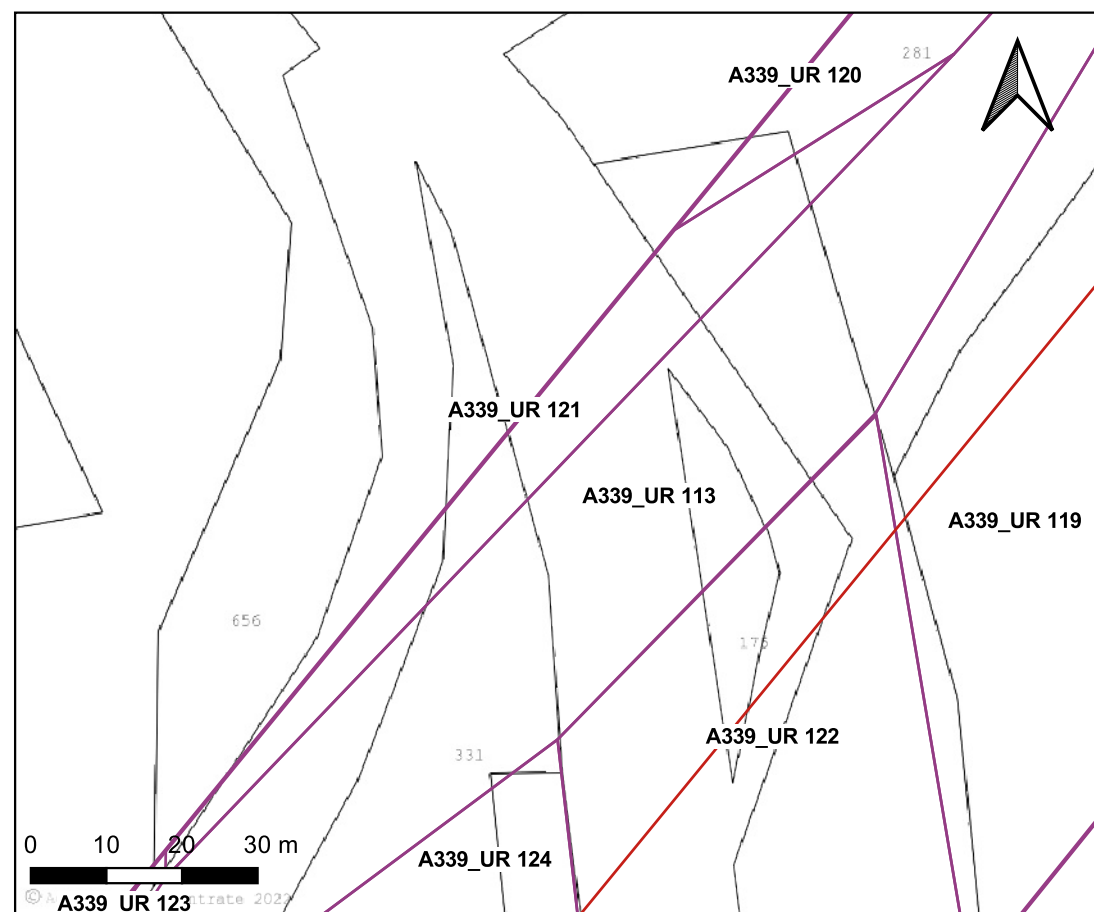


FIG.5 - UR 9, UT 1 Dettaglio materiali

Visibilità del suolo: 0 (area non accessibile)

Copertura del suolo: ambiente umido - L'UR è costituita da un canale con pendenza da O verso SE. Visibilità nulla, vegetazione spontanea ad uno stadio avanzato di crescita.

Sintesi geomorfologica: Il settore interessato dalle ricognizioni ricade nel Subsistema di Amendola (Pleistocene medio – superiore?) caratterizzato superiormente da una spianata morfologica che raggiunge quote variabili tra i 55 e i 65 m s.l.m.

Dati catastali: L'UR si raggiunge dalla SC di raccordo tra la SP 28 e la SP 29.



FIG.1 - UR 8, VIS. ALTA




FIG.2 - UR 56, VIS. MEDIA



FIG.3 - UR 40, VIS. NULLA



FIG.4 - UR 116, VIS. INACCESSIBILE

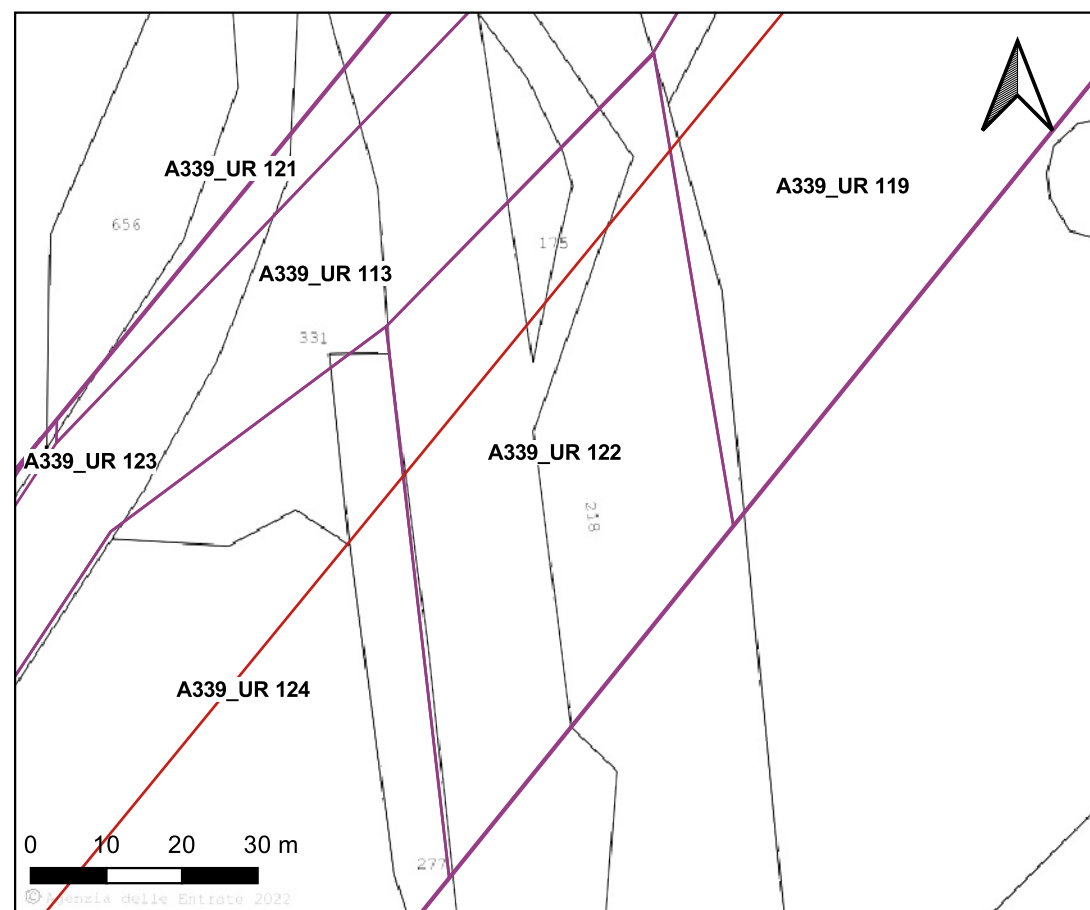


FIG.5 - UR 9, UT 1 Dettaglio materiali

Visibilità del suolo: 4

Copertura del suolo: superficie agricola utilizzata - L'UR è costituita da terreni arati in area pressoché pianeggiante. Visibilità buona, vegetazione pressoché assente

Sintesi geomorfologica: Il settore interessato dalle ricognizioni ricade nel Subsistema di Amendola (Pleistocene medio – superiore?) caratterizzato superiormente da una spianata morfologica che raggiunge quote variabili tra i 55 e i 65 m s.l.m.

Dati catastali: L'UR si raggiunge dalla SC di collegamento tra la SP 28 e la SP 29



FIG.1 - UR 8, VIS. ALTA



FIG.2 - UR 56, VIS. MEDIA



FIG.3 - UR 40, VIS. NULLA



FIG.4 - UR 116, VIS. INACCESSIBILE

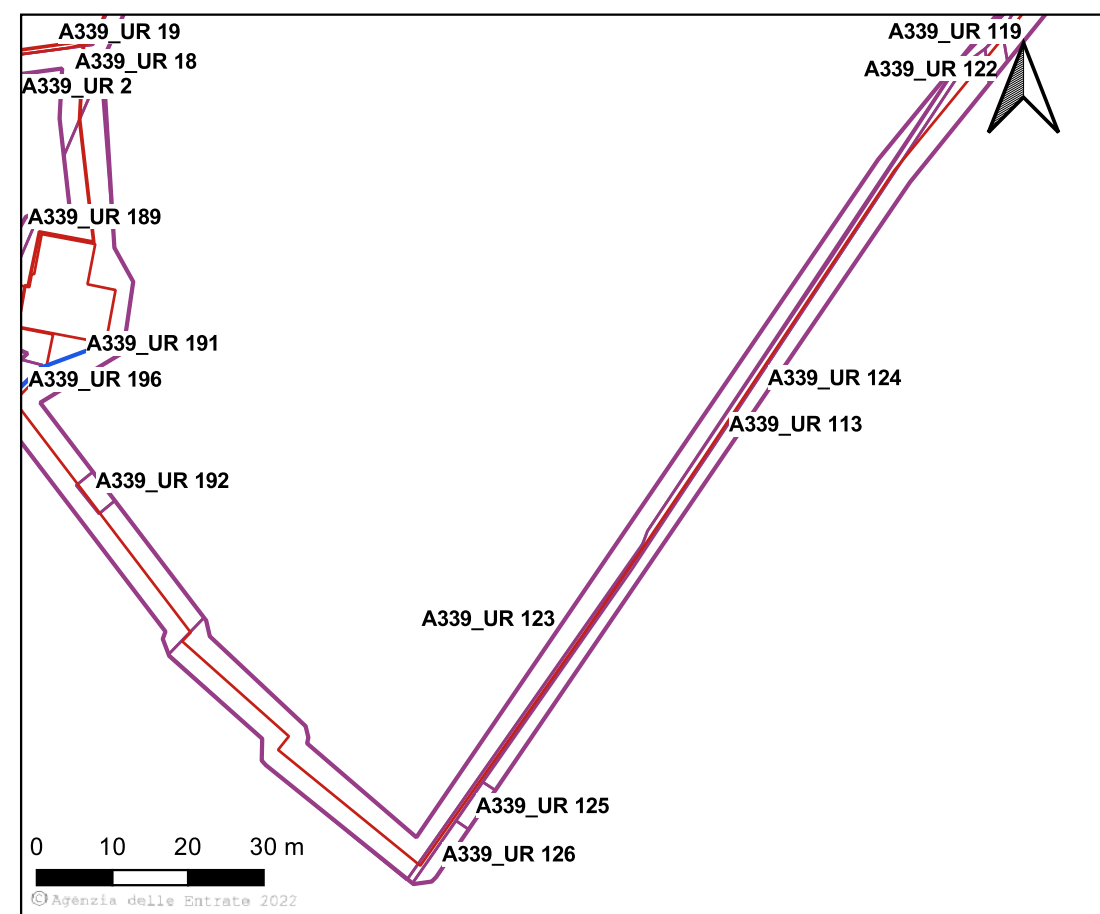


FIG.5 - UR 9, UT 1 Dettaglio materiali

Visibilità del suolo: 4

Copertura del suolo: superficie agricola utilizzata - L'UR è costituita da terreni arati in area pressoché pianeggiante. Visibilità buona, vegetazione pressoché assente.

Sintesi geomorfologica: Il settore interessato dalle ricognizioni ricade nel Subsistema di Amendola (Pleistocene medio – superiore?) caratterizzato superiormente da una spianata morfologica che raggiunge quote variabili tra i 55 e i 65 m s.l.m.

Dati catastali: L'UR si raggiunge dalla SC di collegamento tra la SP 28 e la SP 29



FIG.1 - UR 8, VIS. ALTA




FIG.2 - UR 56, VIS. MEDIA



FIG.3 - UR 40, VIS. NULLA



FIG.4 - UR 116, VIS. INACCESSIBILE

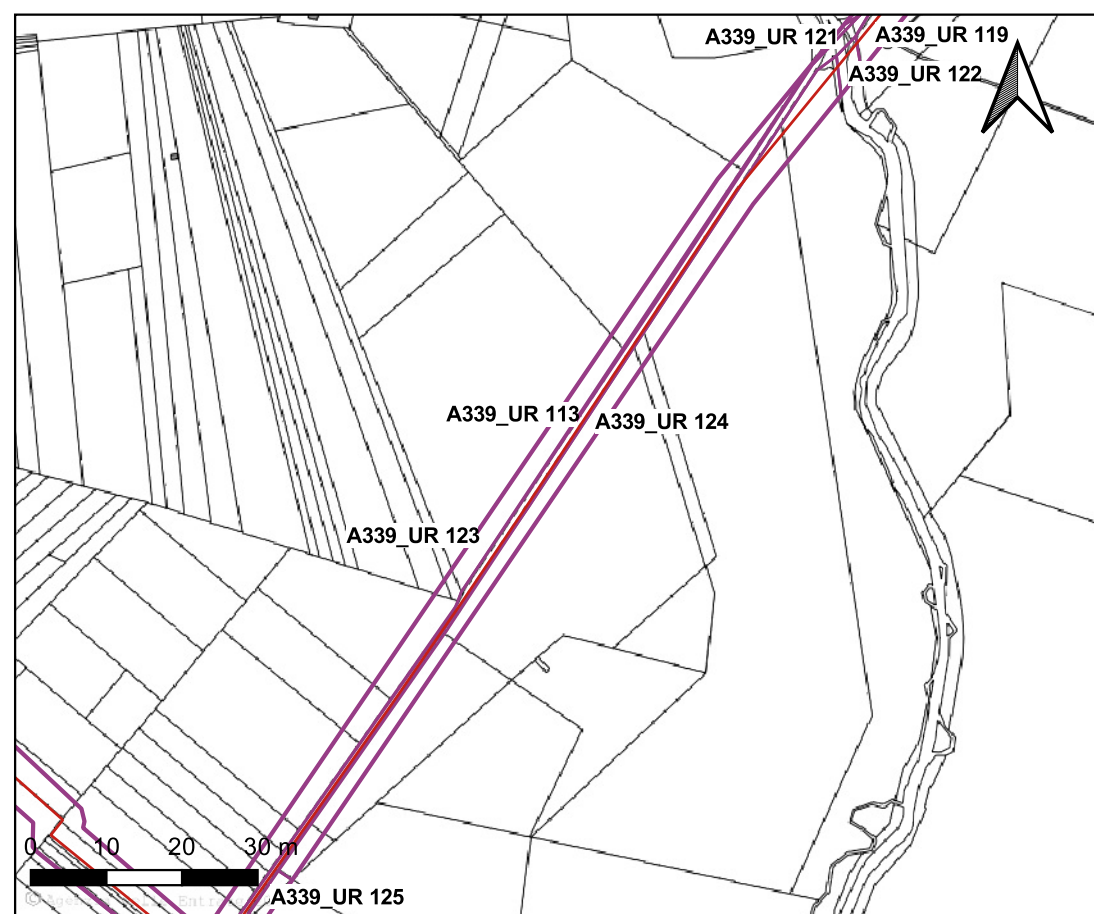


FIG.5 - UR 9, UT 1 Dettaglio materiali

Visibilità del suolo: 1

Copertura del suolo: superficie agricola utilizzata - L'UR è costituita da terreni coltivati ad ortaggi in area pressoché pianeggiante. Visibilità nulla, vegetazione spontanea ad uno stadio avanzato di crescita.

Sintesi geomorfologica: Il settore interessato dalle ricognizioni ricade nel Subsistema di Amendola (Pleistocene medio – superiore?) caratterizzato superiormente da una spianata morfologica che raggiunge quote variabili tra i 55 e i 65 m s.l.m.

Dati catastali: L'UR si raggiunge dalla SC di collegamento tra la SP 28 e la SP 29.



FIG.1 - UR 8, VIS. ALTA



FIG.2 - UR 56, VIS. MEDIA



FIG.3 - UR 40, VIS. NULLA



FIG.4 - UR 116, VIS. INACCESSIBILE

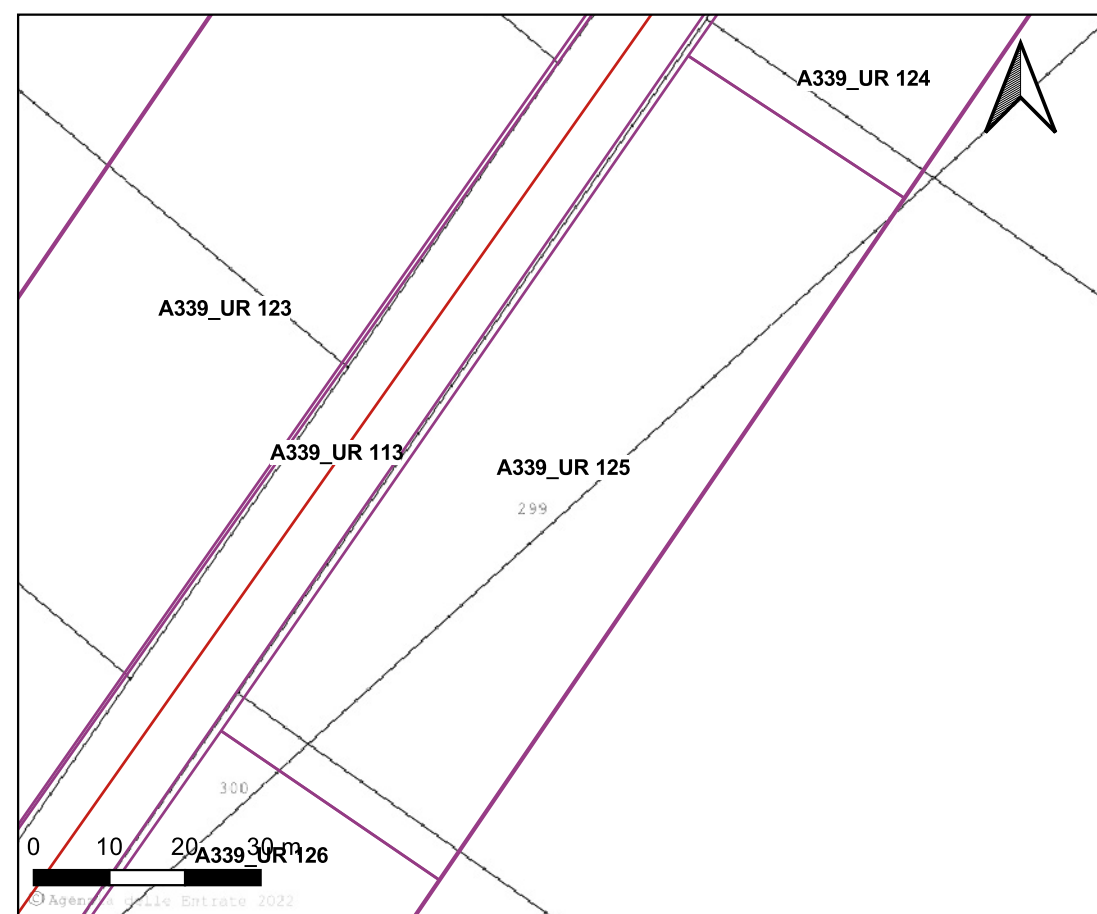


FIG.5 - UR 9, UT 1 Dettaglio materiali

Visibilità del suolo: 4

Copertura del suolo: superficie agricola utilizzata - L'UR è costituita da terreni arati in area pressoché pianeggiante. Visibilità buona, vegetazione pressoché assente

Sintesi geomorfologica: Il settore interessato dalle ricognizioni ricade nel Subsistema di Amendola (Pleistocene medio – superiore?) caratterizzato superiormente da una spianata morfologica che raggiunge quote variabili tra i 55 e i 65 m s.l.m.

Dati catastali: L'UR si raggiunge dalla SC di collegamento tra la SP 28 e la SP 29.



FIG.1 - UR 8, VIS. ALTA



FIG.2 - UR 56, VIS. MEDIA



FIG.3 - UR 40, VIS. NULLA



FIG.4 - UR 116, VIS. INACCESSIBILE

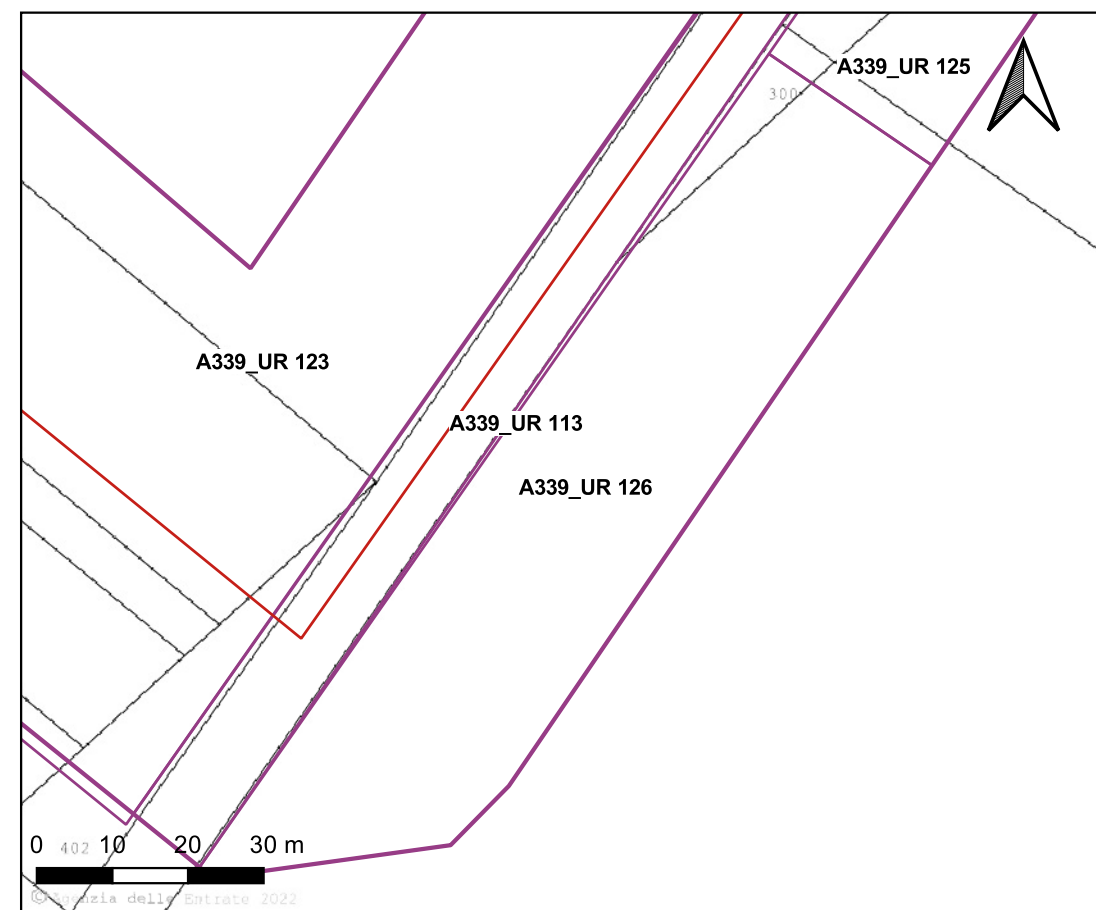


FIG.5 - UR 9, UT 1 Dettaglio materiali

Visibilità del suolo: 4

Copertura del suolo: superficie agricola utilizzata - L'UR è costituita da terreni arati in area pressoché pianeggiante. Visibilità buona, vegetazione pressoché assente.

Sintesi geomorfologica: Il settore interessato dalle ricognizioni ricade nel Subsistema di Amendola (Pleistocene medio – superiore?) caratterizzato superiormente da una spianata morfologica che raggiunge quote variabili tra i 55 e i 65 m s.l.m.

Dati catastali: L'UR si raggiunge dalla SC di collegamento tra la SP 28 e la SP 29



FIG.1 - UR 8, VIS. ALTA



FIG.2 - UR 56, VIS. MEDIA



FIG.3 - UR 40, VIS. NULLA



FIG.4 - UR 116, VIS. INACCESSIBILE

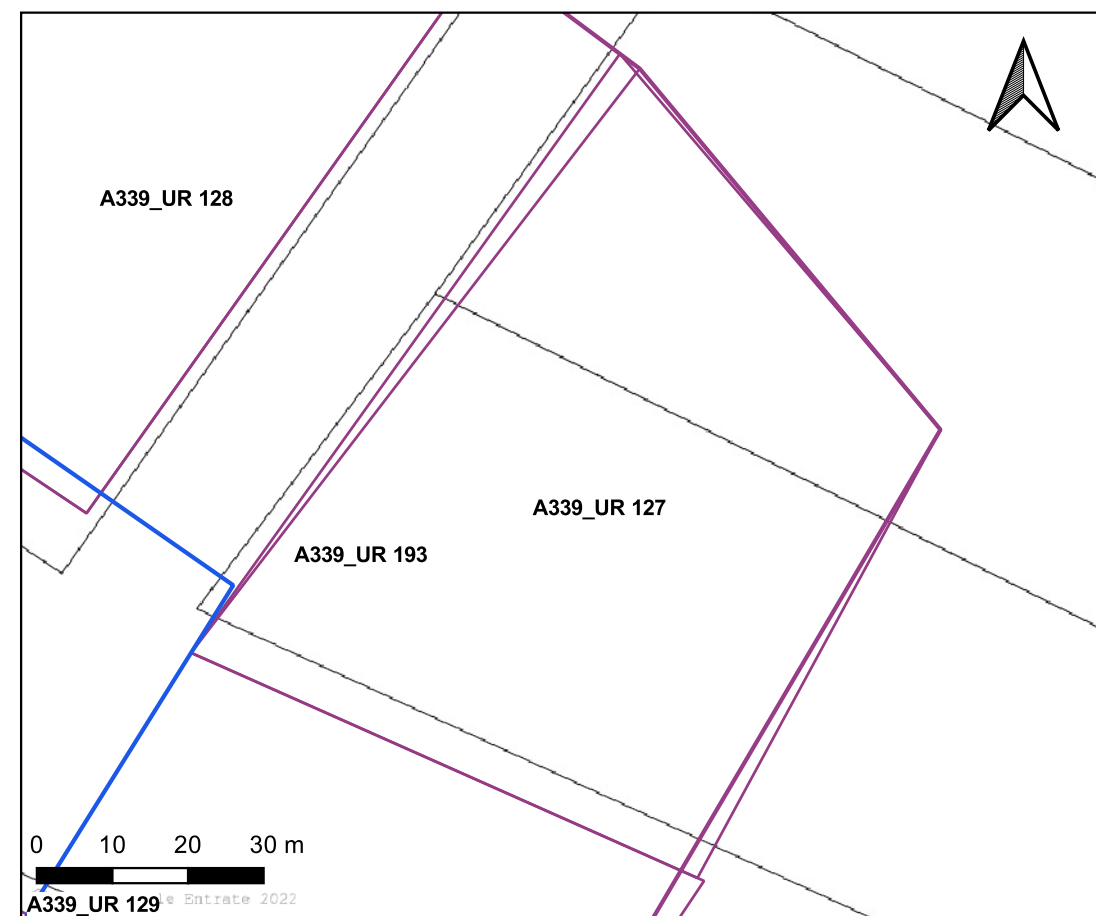


FIG.5 - UR 9, UT 1 Dettaglio materiali

Visibilità del suolo: 4

Copertura del suolo: superficie agricola utilizzata - L'UR è costituita da terreni arati in area pressoché pianeggiante. Visibilità buona, vegetazione pressoché assente.

Sintesi geomorfologica: Il settore interessato dalle ricognizioni ricade nel Subsistema di Amendola (Pleistocene medio – superiore?) caratterizzato superiormente da una spianata morfologica che raggiunge quote variabili tra i 55 e i 65 m s.l.m.

Dati catastali: L'UR si raggiunge dalla SC di collegamento tra la SP 28 e la SP 29.



FIG.1 - UR 8, VIS. ALTA




FIG.2 - UR 56, VIS. MEDIA



FIG.3 - UR 40, VIS. NULLA



FIG.4 - UR 116, VIS. INACCESSIBILE

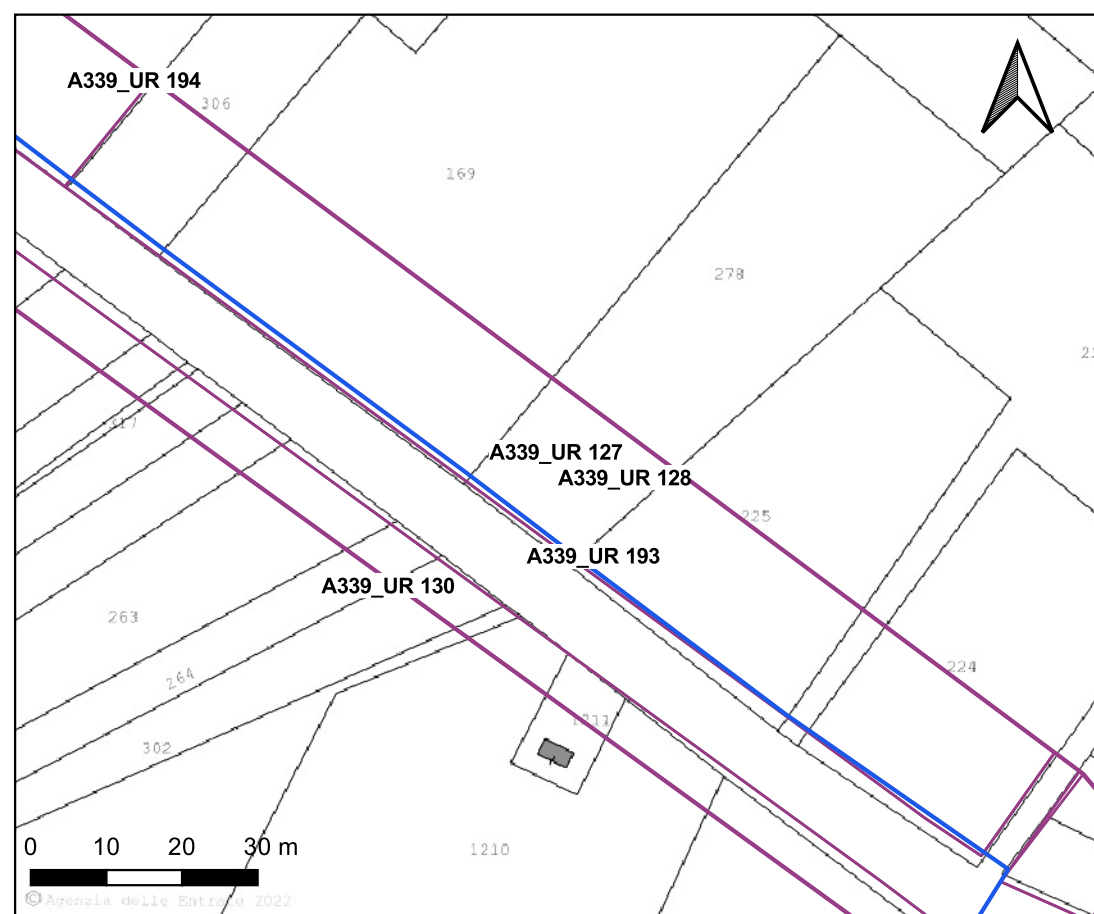


FIG.5 - UR 9, UT 1 Dettaglio materiali

Visibilità del suolo: 4

Copertura del suolo: superficie agricola utilizzata - L'UR è costituita da terreni arati in area pressoché pianeggiante. Visibilità buona, vegetazione pressoché assente.

Sintesi geomorfologica: Il settore interessato dalle ricognizioni ricade nel Subsistema di Amendola (Pleistocene medio – superiore?) caratterizzato superiormente da una spianata morfologica che raggiunge quote variabili tra i 55 e i 65 m s.l.m.

Dati catastali: L'UR si raggiunge dalla SC di collegamento tra la SP 28 e la SP 29.



FIG.1 - UR 8, VIS. ALTA



FIG.2 - UR 56, VIS. MEDIA



FIG.3 - UR 40, VIS. NULLA



FIG.4 - UR 116, VIS. INACCESSIBILE



FIG.5 - UR 9, UT 1 Dettaglio materiali

Visibilità del suolo: 4

Copertura del suolo: superficie agricola utilizzata - L'UR è costituita da terreni arati in area pressoché pianeggiante. Visibilità buona, vegetazione pressoché assente.

Sintesi geomorfologica: Il settore interessato dalle ricognizioni ricade nel Subsistema di Amendola (Pleistocene medio – superiore?) caratterizzato superiormente da una spianata morfologica che raggiunge quote variabili tra i 55 e i 65 m s.l.m.

Dati catastali: L'UR si raggiunge dalla SC di collegamento tra la SP 28 e la SP 29.



FIG.1 - UR 8, VIS. ALTA



FIG.2 - UR 56, VIS. MEDIA



FIG.3 - UR 40, VIS. NULLA



FIG.4 - UR 116, VIS. INACCESSIBILE

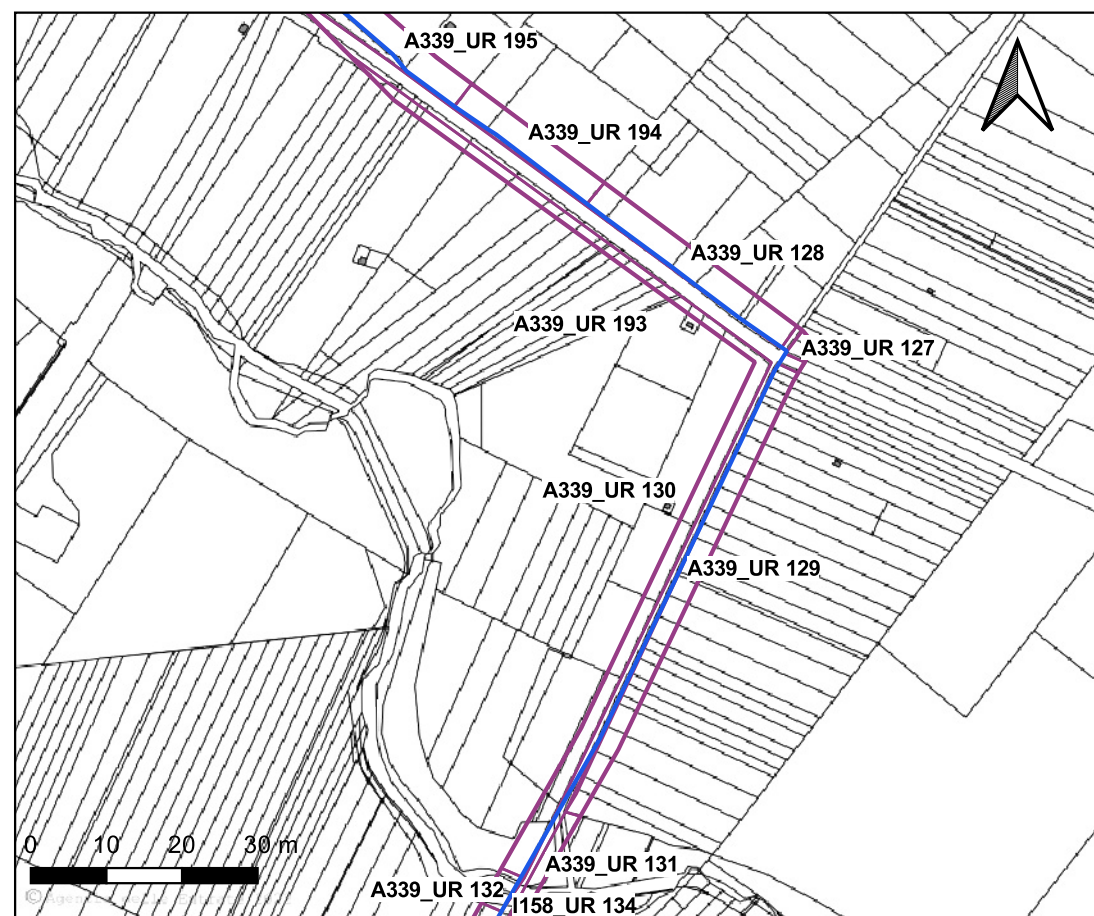


FIG.5 - UR 9, UT 1 Dettaglio materiali

Visibilità del suolo: 0 (area non accessibile)

Copertura del suolo: ambiente umido - L'UR è costituita da un canale con pendenza da O verso SE. Visibilità nulla, vegetazione spontanea ad uno stadio avanzato di crescita.

Sintesi geomorfologica: Il settore interessato dalle ricognizioni ricade nel Subsistema di Amendola (Pleistocene medio – superiore?) caratterizzato superiormente da una spianata morfologica che raggiunge quote variabili tra i 55 e i 65 m s.l.m.

Dati catastali: L'UR si raggiunge dalla SC di raccordo tra la SP 28 e la SP 29.



FIG.1 - UR 8, VIS. ALTA




FIG.2 - UR 56, VIS. MEDIA



FIG.3 - UR 40, VIS. NULLA



FIG.4 - UR 116, VIS. INACCESSIBILE

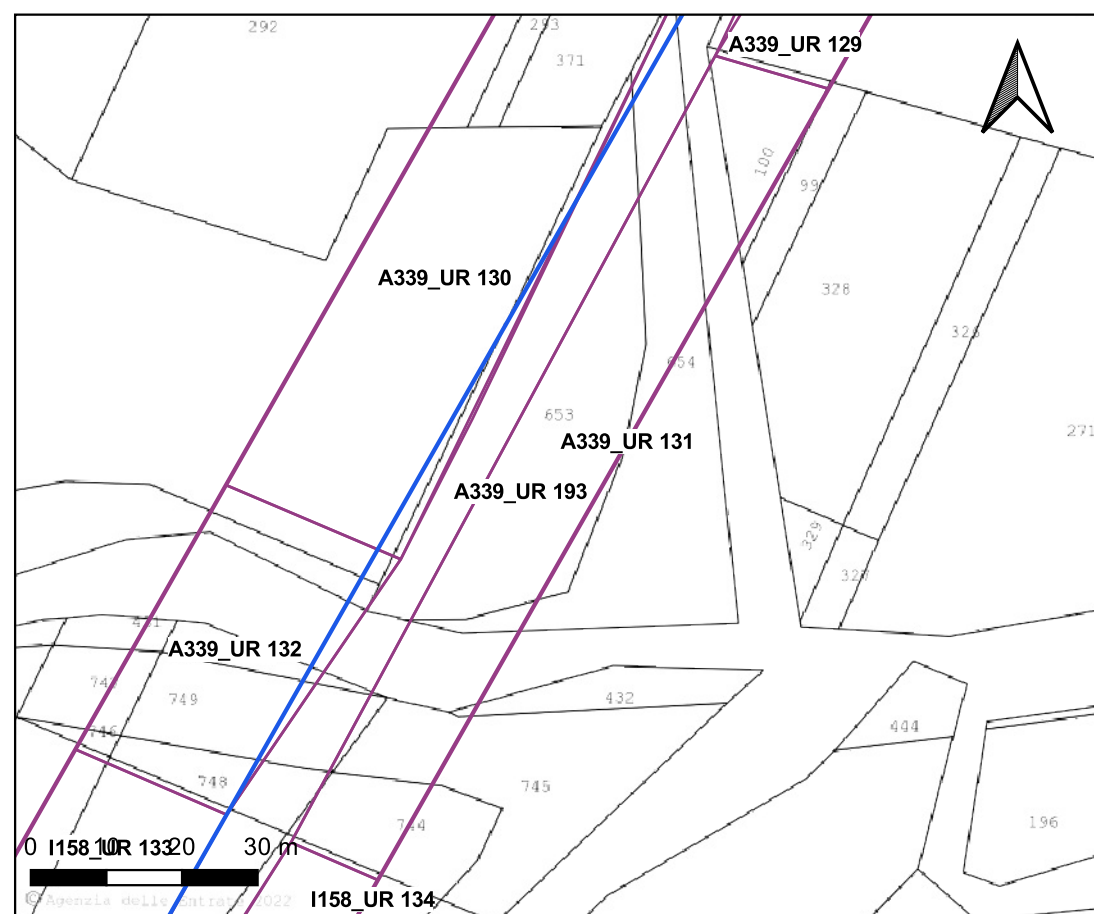


FIG.5 - UR 9, UT 1 Dettaglio materiali

Visibilità del suolo: 0 (area non accessibile)

Copertura del suolo: ambiente umido - L'UR è costituita da un canale con pendenza da O verso SE. Visibilità nulla, vegetazione spontanea ad uno stadio avanzato di crescita.

Sintesi geomorfologica: Il settore interessato dalle ricognizioni ricade nel Subsistema di Amendola (Pleistocene medio – superiore?) caratterizzato superiormente da una spianata morfologica che raggiunge quote variabili tra i 55 e i 65 m s.l.m.

Dati catastali: L'UR si raggiunge dalla SC di raccordo tra la SP 28 e la SP 29.



FIG.1 - UR 8, VIS. ALTA



FIG.2 - UR 56, VIS. MEDIA



FIG.3 - UR 40, VIS. NULLA



FIG.4 - UR 116, VIS. INACCESSIBILE

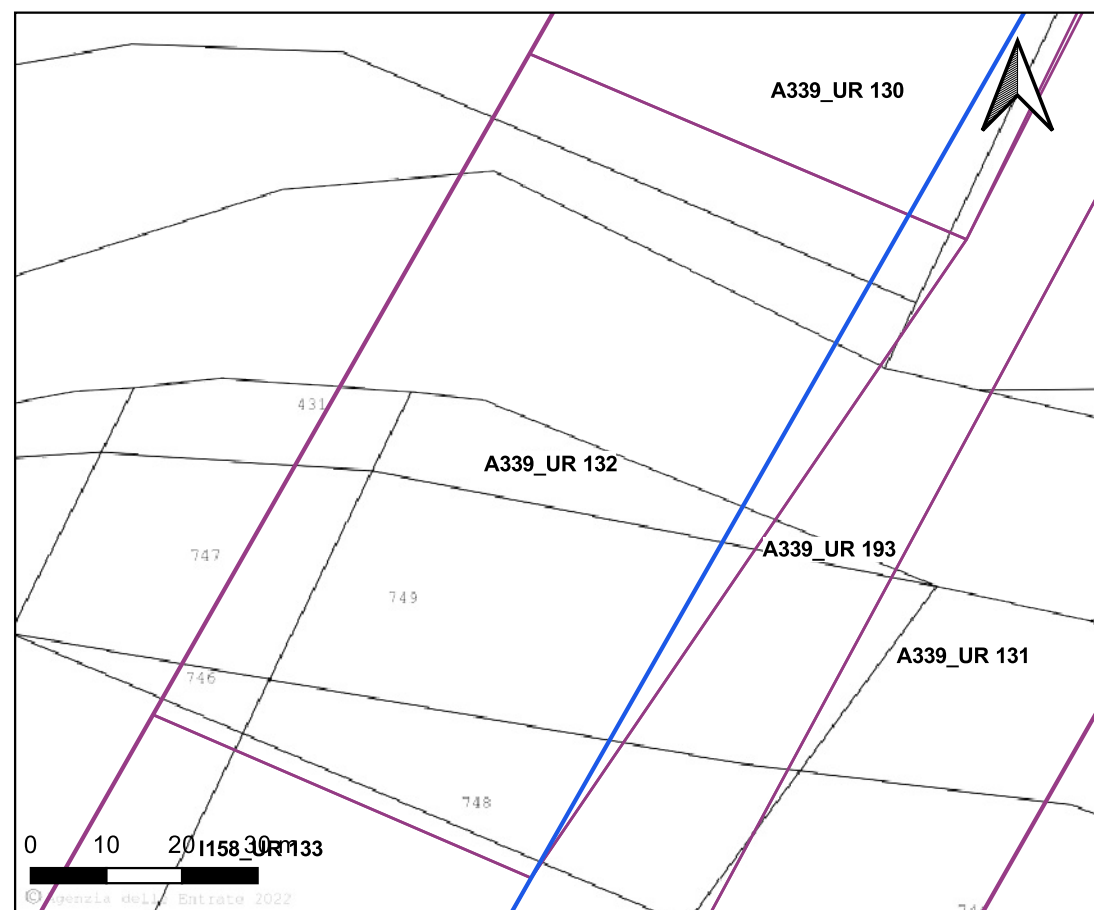


FIG.5 - UR 9, UT 1 Dettaglio materiali

Visibilità del suolo: 2

Copertura del suolo: superficie agricola utilizzata - L'UR è costituita da terreni coltivati a seminativo in area con pendenza da SE verso NO. Visibilità scarsa, vegetazione ad uno stadio iniziale di crescita, parzialmente coprente; punti di ristagno d'acqua meteoriche in più punti.

Sintesi geomorfologica: Il settore interessato dalle ricognizioni ricade nel Subsistema di Amendola (Pleistocene medio – superiore?) caratterizzato superiormente da una spianata morfologica che raggiunge quote variabili tra i 55 e i 65 m s.l.m.

Dati catastali: L'UR si raggiunge dalla SC di collegamento tra la SP 28 e la SP 29.



FIG.1 - UR 8, VIS. ALTA



FIG.2 - UR 56, VIS. MEDIA



FIG.3 - UR 40, VIS. NULLA



FIG.4 - UR 116, VIS. INACCESSIBILE

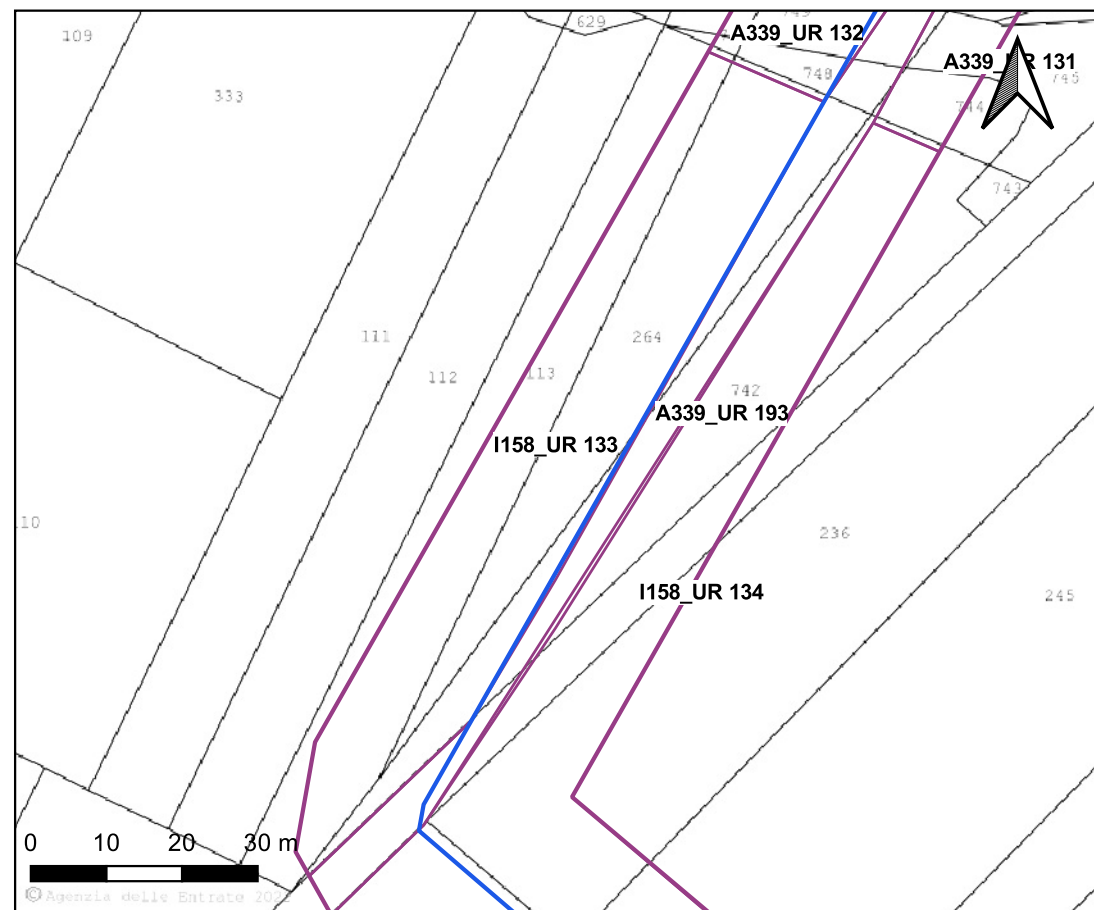


FIG.5 - UR 9, UT 1 Dettaglio materiali

Visibilità del suolo: 3

Copertura del suolo: superficie agricola utilizzata - L'UR è costituita da terreni arati in area con pendenza da SE a NO. Visibilità sufficiente, vegetazione pressoché assente, punti di ristagno d'acqua meteoriche in più punti.

Sintesi geomorfologica: Il settore interessato dalle ricognizioni ricade nel Subsistema di Amendola (Pleistocene medio – superiore?) caratterizzato superiormente da una spianata morfologica che raggiunge quote variabili tra i 55 e i 65 m s.l.m.

Dati catastali: L'UR si raggiunge dalla SC di collegamento tra la SP 28 e la SP 29.



FIG.1 - UR 8, VIS. ALTA



FIG.2 - UR 56, VIS. MEDIA



FIG.3 - UR 40, VIS. NULLA



FIG.4 - UR 116, VIS. INACCESSIBILE

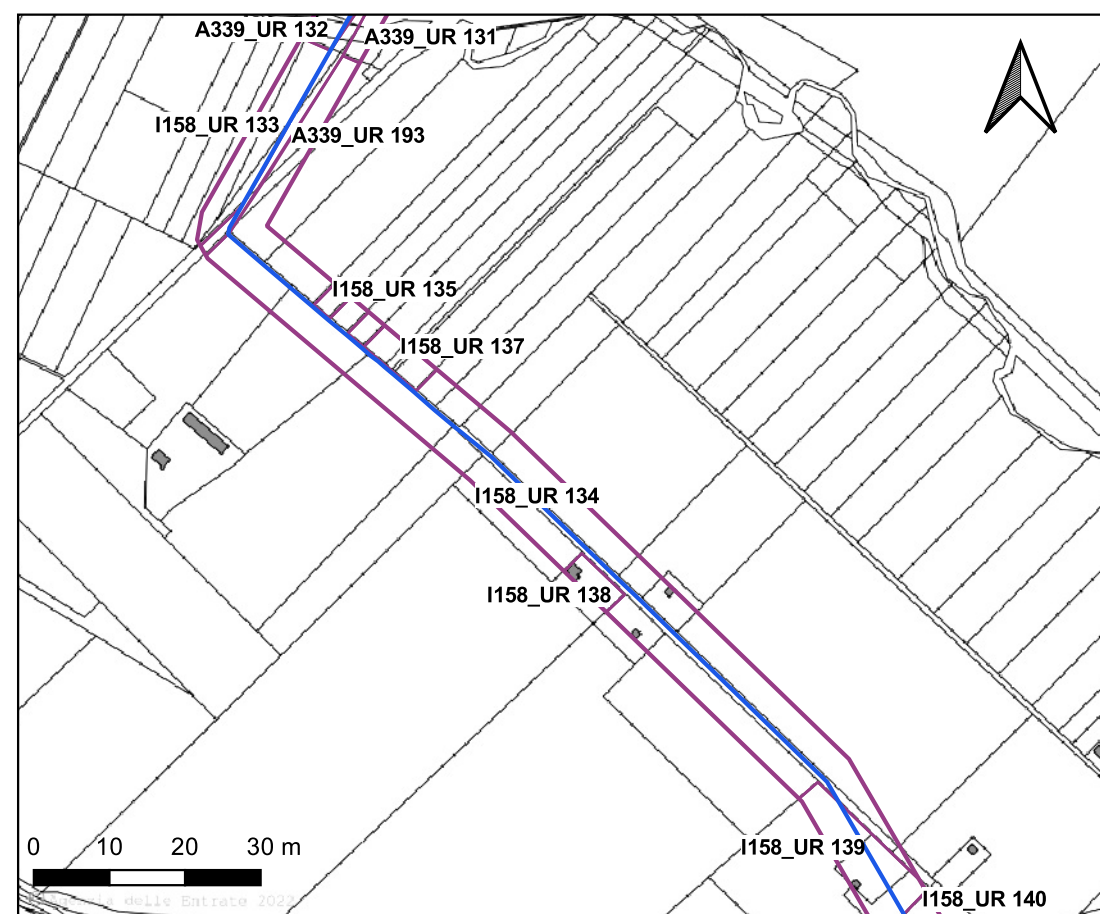


FIG.5 - UR 9, UT 1 Dettaglio materiali

Visibilità del suolo: 3

Copertura del suolo: superficie agricola utilizzata - L'UR è costituita da un uliveto pressoché pianeggiante. Visibilità sufficiente, vegetazione pressoché assente.

Sintesi geomorfologica: Il settore interessato dalle ricognizioni ricade nel Subsistema di Amendola (Pleistocene medio – superiore?) caratterizzato superiormente da una spianata morfologica che raggiunge quote variabili tra i 55 e i 65 m s.l.m.

Dati catastali: L'UR si raggiunge dalla SC di collegamento tra la SP 28 e la SP 29.



FIG.1 - UR 8, VIS. ALTA




FIG.2 - UR 56, VIS. MEDIA



FIG.3 - UR 40, VIS. NULLA



FIG.4 - UR 116, VIS. INACCESSIBILE

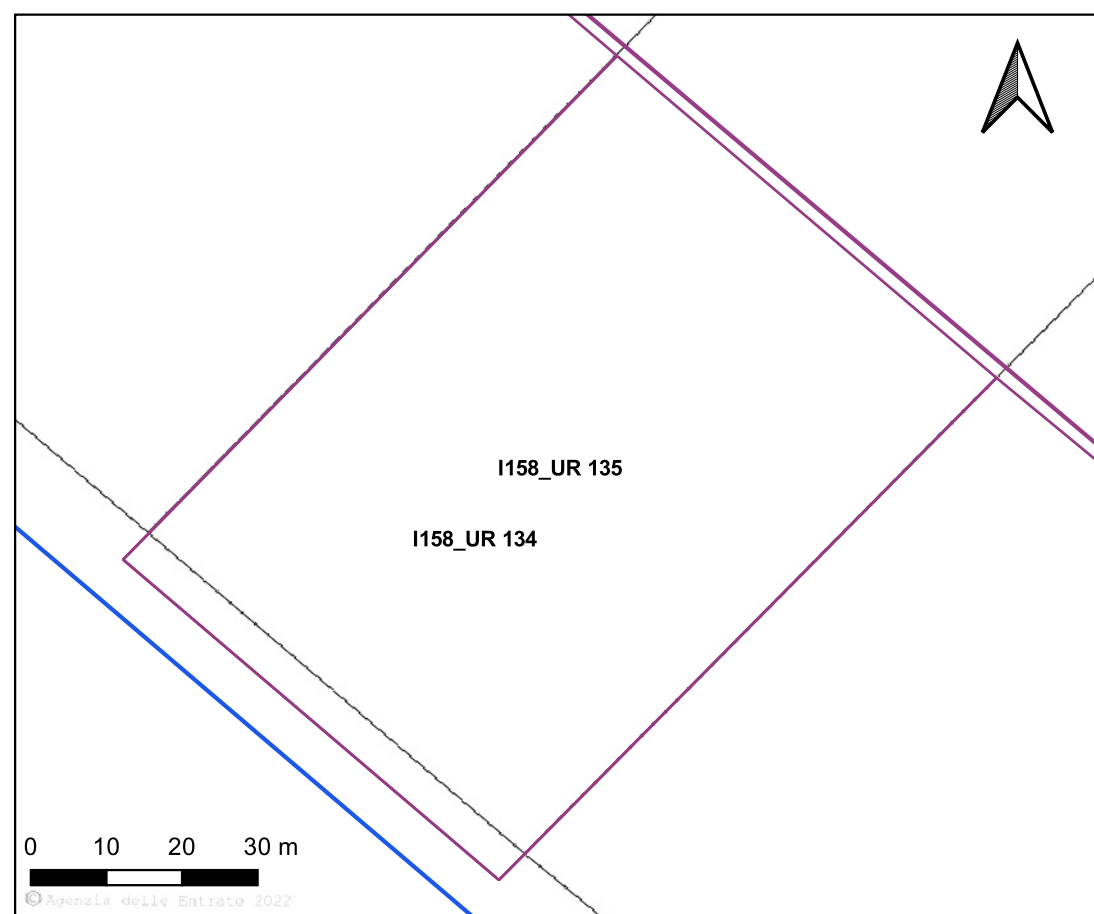


FIG.5 - UR 9, UT 1 Dettaglio materiali

Visibilità del suolo: 1

Copertura del suolo: superficie agricola utilizzata - L'UR è costituita da un uliveto pressoché pianeggiante. Visibilità nulla, vegetazione ad uno stadio avanzato di crescita, totalmente coprente.

Sintesi geomorfologica: Il settore interessato dalle ricognizioni ricade nel Subsistema di Amendola (Pleistocene medio – superiore?) caratterizzato superiormente da una spianata morfologica che raggiunge quote variabili tra i 55 e i 65 m s.l.m.

Dati catastali: L'UR si raggiunge dalla SC di collegamento tra la SP 28 e la SP 29.



FIG.1 - UR 8, VIS. ALTA



FIG.2 - UR 56, VIS. MEDIA



FIG.3 - UR 40, VIS. NULLA



FIG.4 - UR 116, VIS. INACCESSIBILE

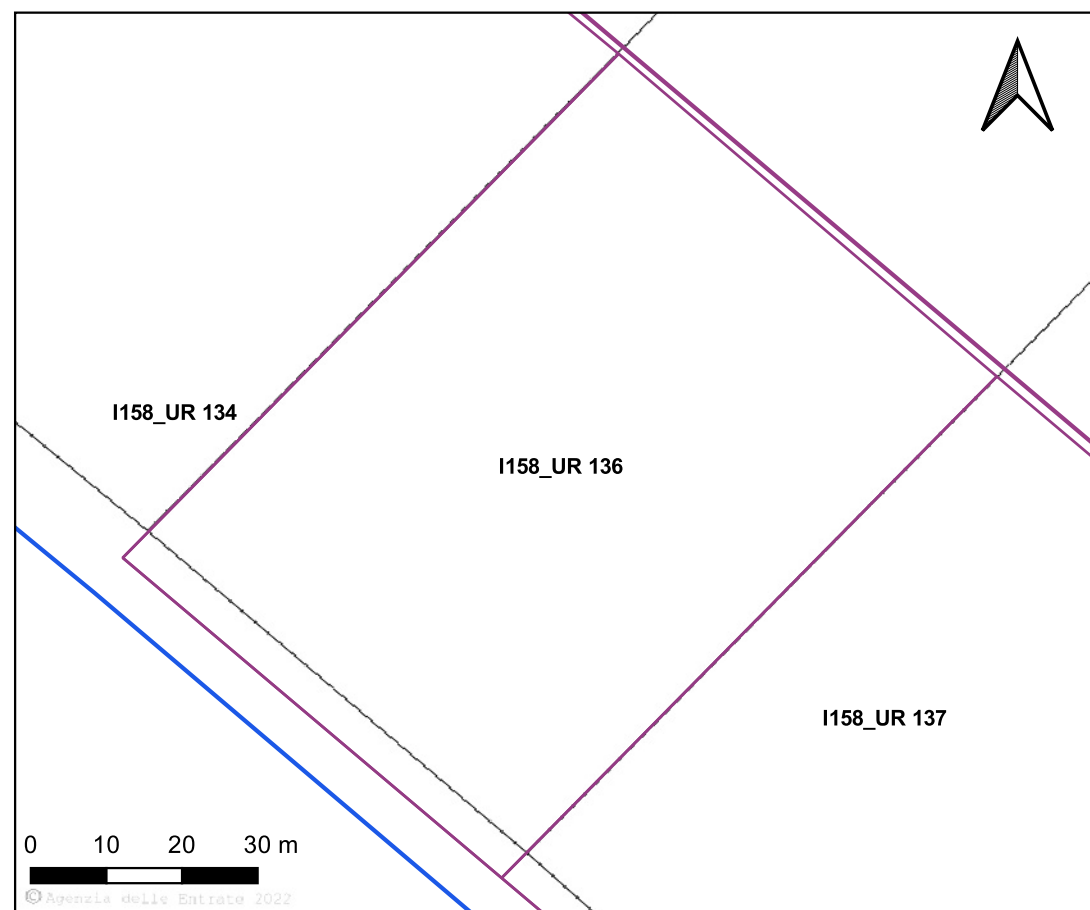


FIG.5 - UR 9, UT 1 Dettaglio materiali

Visibilità del suolo: 2

Copertura del suolo: superficie agricola utilizzata - L'UR è costituita da un vigneto pressoché pianeggiante. Visibilità scarsa, terreno non lavorato con foglie e punti di ristagno di acque meteoriche in superficie.

Sintesi geomorfologica: Il settore interessato dalle ricognizioni ricade nel Subsistema di Amendola (Pleistocene medio – superiore?) caratterizzato superiormente da una spianata morfologica che raggiunge quote variabili tra i 55 e i 65 m s.l.m.

Dati catastali: L'UR si raggiunge dalla SC di collegamento tra la SP 28 e la SP 29.



FIG.1 - UR 8, VIS. ALTA




FIG.2 - UR 56, VIS. MEDIA



FIG.3 - UR 40, VIS. NULLA



FIG.4 - UR 116, VIS. INACCESSIBILE

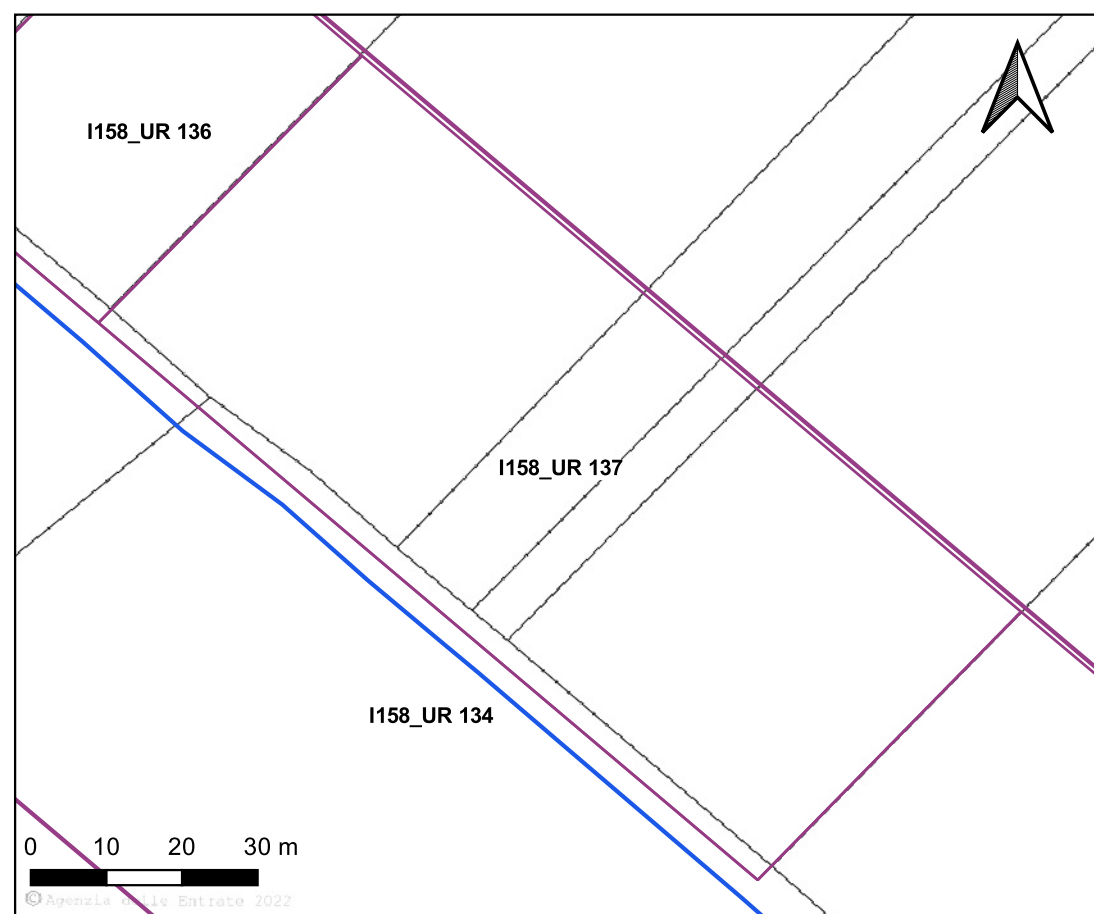


FIG.5 - UR 9, UT 1 Dettaglio materiali

Visibilità del suolo: 0 (area non accessibile)

Copertura del suolo: superficie agricola utilizzata - L'UR è costituita da terreni recintati ed inaccessibili, in parte edificati in parte con ulivi, posti in area pressoché pianeggiante. Visibilità nulla, coltivazione di uliveti ed aree edificate

Sintesi geomorfologica: Il settore interessato dalle ricognizioni ricade nel Subsistema di Amendola (Pleistocene medio – superiore?) caratterizzato superiormente da una spianata morfologica che raggiunge quote variabili tra i 55 e i 65 m s.l.m.

Dati catastali: L'UR si raggiunge dalla SC di raccordo tra la SP 28 e la SP 29.



FIG.1 - UR 8, VIS. ALTA




FIG.2 - UR 56, VIS. MEDIA



FIG.3 - UR 40, VIS. NULLA



FIG.4 - UR 116, VIS. INACCESSIBILE



FIG.5 - UR 9, UT 1 Dettaglio materiali

Visibilità del suolo: 2

Copertura del suolo: superficie agricola utilizzata - L'UR è costituita da un vigneto pressoché pianeggiante. Visibilità scarsa, terreno non lavorato con foglie e punti di ristagno di acque meteoriche in superficie.

Sintesi geomorfologica: Il settore interessato dalle ricognizioni ricade nel Subsistema di Amendola (Pleistocene medio – superiore?) caratterizzato superiormente da una spianata morfologica che raggiunge quote variabili tra i 55 e i 65 m s.l.m.

Dati catastali: L'UR si raggiunge dalla SC di collegamento tra la SP 28 e la SP 29



FIG.1 - UR 8, VIS. ALTA



FIG.2 - UR 56, VIS. MEDIA



FIG.3 - UR 40, VIS. NULLA



FIG.4 - UR 116, VIS. INACCESSIBILE

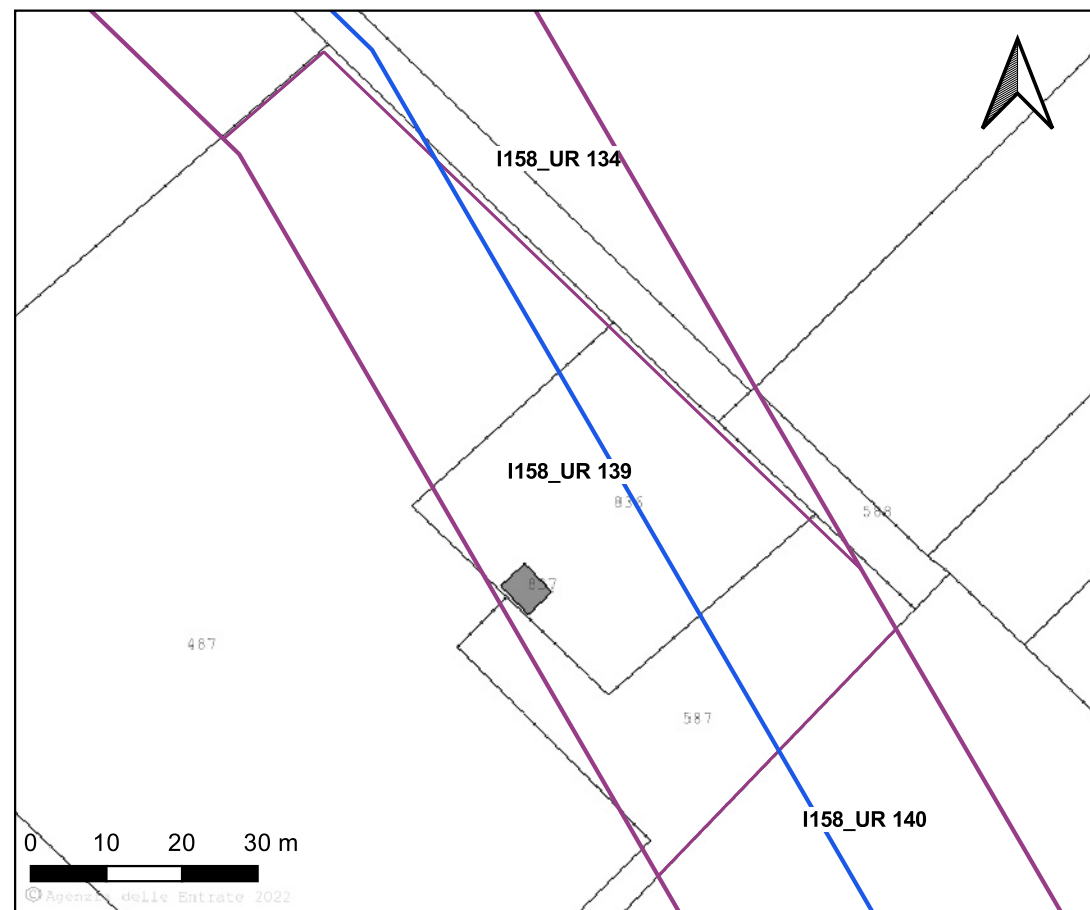


FIG.5 - UR 9, UT 1 Dettaglio materiali

Visibilità del suolo: 1

Copertura del suolo: superficie agricola utilizzata - L'UR è costituita da un terreno incolto pressoché pianeggiante. Visibilità nulla, vegetazione spontanea ad uno stadio avanzato di crescita, totalmente coprente.

Sintesi geomorfologica: Il settore interessato dalle ricognizioni ricade nel Subsistema di Amendola (Pleistocene medio – superiore?) caratterizzato superiormente da una spianata morfologica che raggiunge quote variabili tra i 55 e i 65 m s.l.m.

Dati catastali: L'UR si raggiunge dalla SC di collegamento tra la SP 28 e la SP 29



FIG.1 - UR 8, VIS. ALTA



FIG.2 - UR 56, VIS. MEDIA



FIG.3 - UR 40, VIS. NULLA



FIG.4 - UR 116, VIS. INACCESSIBILE

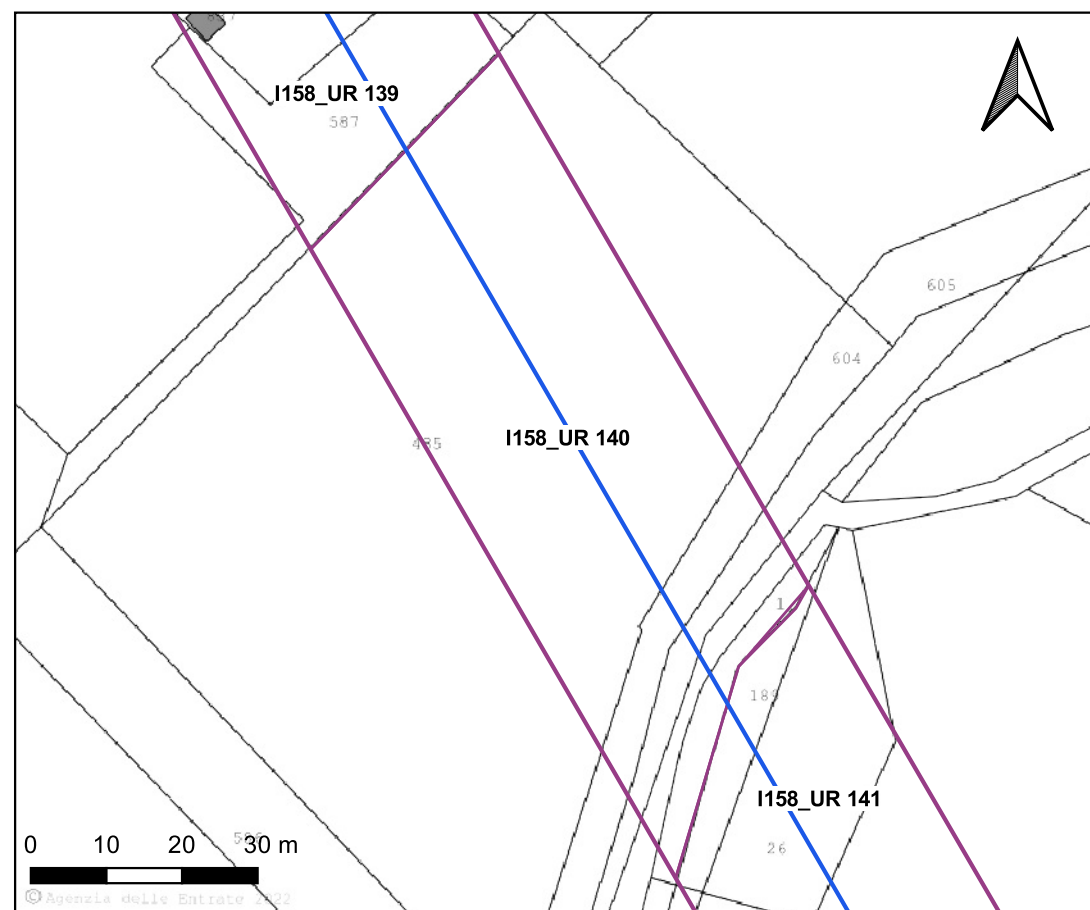


FIG.5 - UR 9, UT 1 Dettaglio materiali

Visibilità del suolo: 4

Copertura del suolo: superficie agricola utilizzata - L'UR è costituita da terreni arati in area pressoché pianeggiante. Visibilità buona, vegetazione pressoché assente; in corrispondenza del limite O dell'UR, nei pressi della breccia di riporto per lo stradello poderale è presente materiale ceramico antico (impasto, laterizi romani, vernice nera) misto a materiale edilizio moderno.

Sintesi geomorfologica: Il settore interessato dalle ricognizioni ricade nel Subsistema di Amendola (Pleistocene medio – superiore?) caratterizzato superiormente da una spianata morfologica che raggiunge quote variabili tra i 55 e i 65 m s.l.m.

Dati catastali: L'UR si raggiunge dalla SC di collegamento tra la SP 28 e la SP 29.



FIG.1 - UR 8, VIS. ALTA



FIG.2 - UR 56, VIS. MEDIA



FIG.3 - UR 40, VIS. NULLA



FIG.4 - UR 116, VIS. INACCESSIBILE

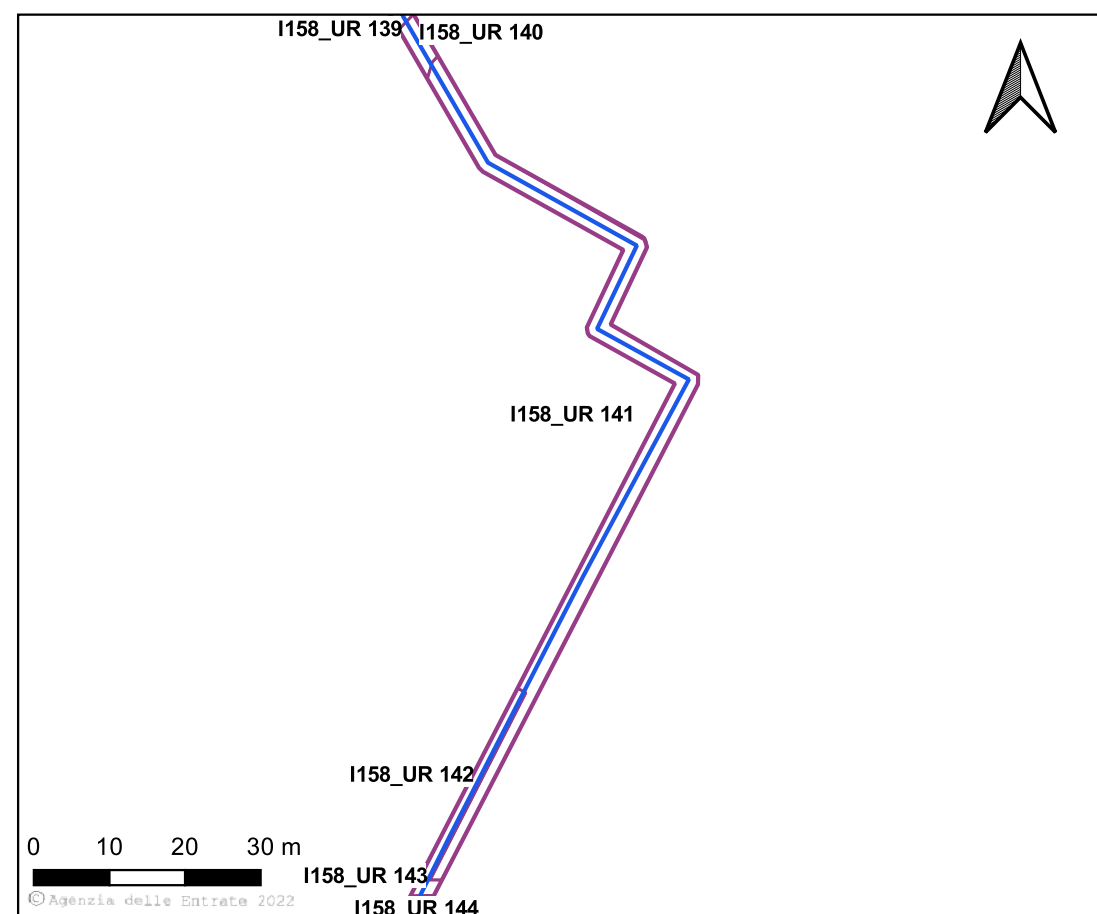


FIG.5 - UR 9, UT 1 Dettaglio materiali

Visibilità del suolo: 1

Copertura del suolo: superficie agricola utilizzata - L'UR è costituita da un terreno coltivato a seminativo pressoché pianeggiante. Visibilità nulla, vegetazione ad uno stadio avanzato di crescita, totalmente coprente.

Sintesi geomorfologica: Il settore interessato dalle ricognizioni ricade nel Subsistema di Amendola (Pleistocene medio – superiore?) caratterizzato superiormente da una spianata morfologica che raggiunge quote variabili tra i 55 e i 65 m s.l.m.

Dati catastali: L'UR si raggiunge dalla SP 29.



FIG.1 - UR 8, VIS. ALTA



FIG.2 - UR 56, VIS. MEDIA



FIG.3 - UR 40, VIS. NULLA



FIG.4 - UR 116, VIS. INACCESSIBILE

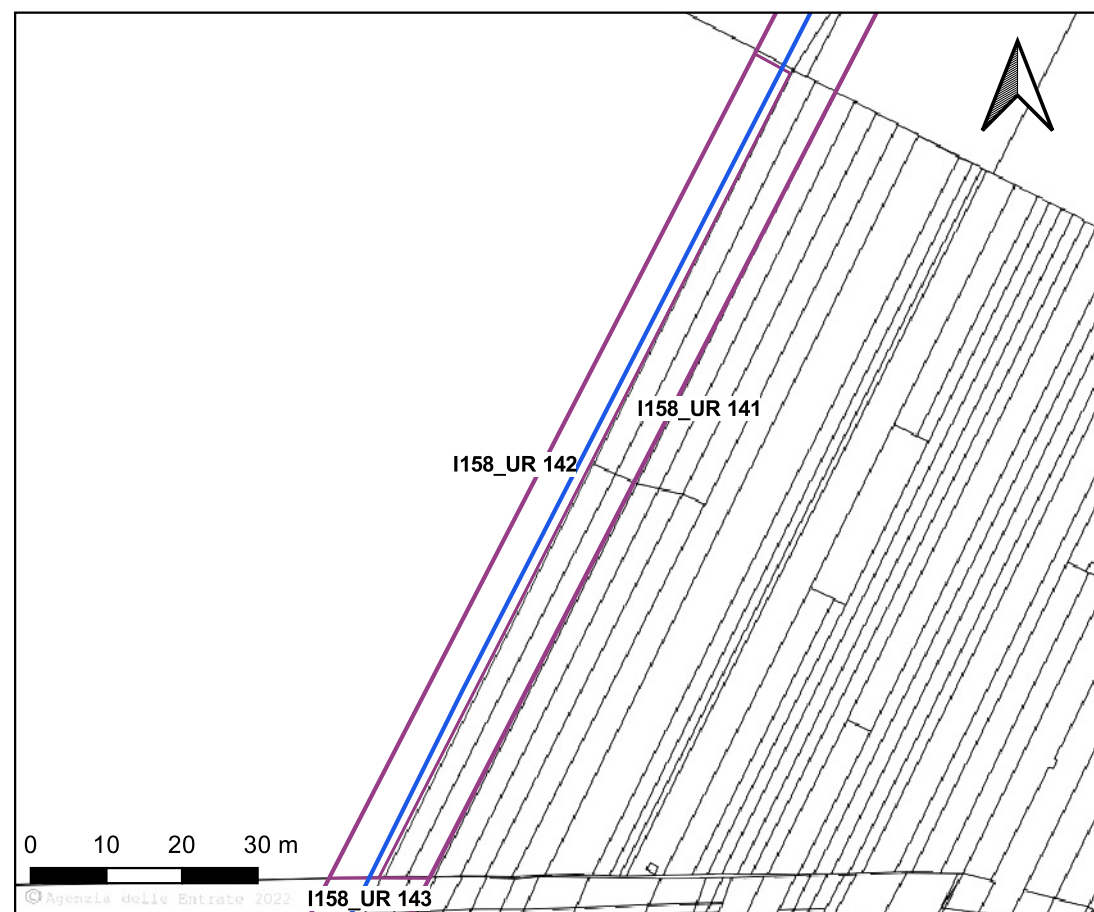


FIG.5 - UR 9, UT 1 Dettaglio materiali

Visibilità del suolo: 1

Copertura del suolo: superficie artificiale - L'UR è costituita da un terreno edificato. Edificato, SP 29.

Sintesi geomorfologica: Il settore interessato dalle ricognizioni ricade nel Subsistema di Amendola (Pleistocene medio – superiore?) caratterizzato superiormente da una spianata morfologica che raggiunge quote variabili tra i 55 e i 65 m s.l.m.

Dati catastali: L'UR si raggiunge dalla SP 29.



FIG.1 - UR 8, VIS. ALTA




FIG.2 - UR 56, VIS. MEDIA



FIG.3 - UR 40, VIS. NULLA



FIG.4 - UR 116, VIS. INACCESSIBILE

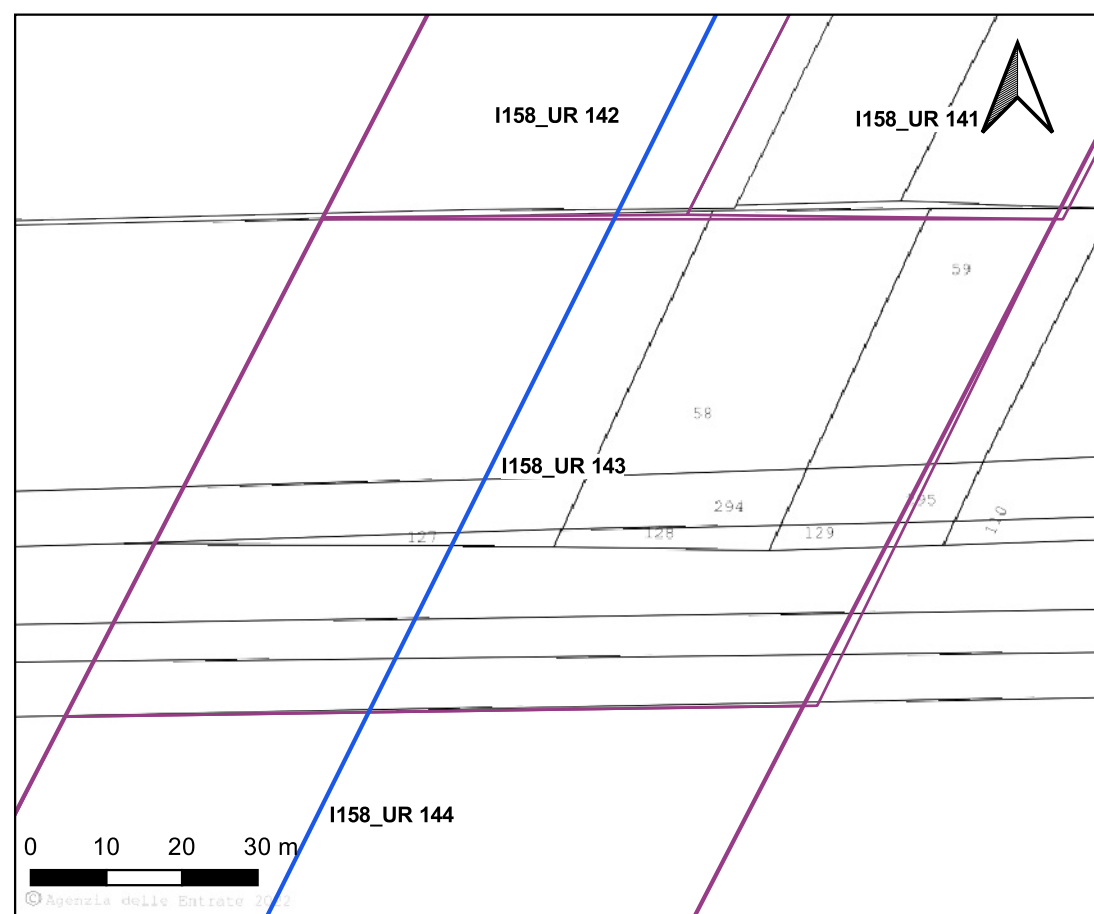


FIG.5 - UR 9, UT 1 Dettaglio materiali

Visibilità del suolo: 4

Copertura del suolo: superficie agricola utilizzata - L'UR è costituita da terreni arati in area pressoché pianeggiante. Visibilità buona, vegetazione pressoché assente

Sintesi geomorfologica: Il settore interessato dalle ricognizioni ricade nel Subsistema di Amendola (Pleistocene medio – superiore?) caratterizzato superiormente da una spianata morfologica che raggiunge quote variabili tra i 55 e i 65 m s.l.m.

Dati catastali: L'UR si raggiunge dalla SC di collegamento tra la SP 28 e la SP 29.



FIG.1 - UR 8, VIS. ALTA



FIG.2 - UR 56, VIS. MEDIA



FIG.3 - UR 40, VIS. NULLA



FIG.4 - UR 116, VIS. INACCESSIBILE

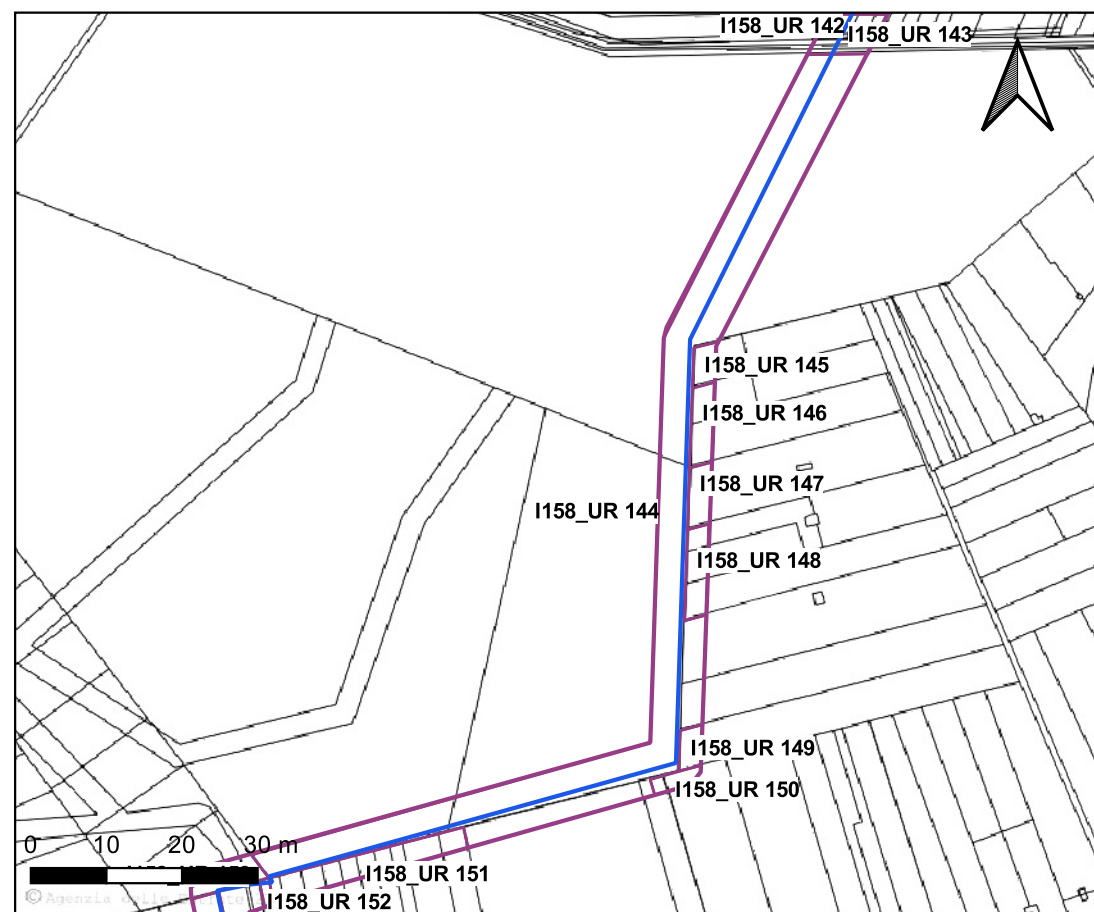


FIG.5 - UR 9, UT 1 Dettaglio materiali

Visibilità del suolo: 3

Copertura del suolo: superficie agricola utilizzata - L'UR è costituita da un uliveto pressoché pianeggiante. Visibilità sufficiente, vegetazione pressoché assente.

Sintesi geomorfologica: Il settore interessato dalle ricognizioni ricade nel Subsistema di Amendola (Pleistocene medio – superiore?) caratterizzato superiormente da una spianata morfologica che raggiunge quote variabili tra i 55 e i 65 m s.l.m.

Dati catastali: L'UR si raggiunge dalla SS 272.



FIG.1 - UR 8, VIS. ALTA



FIG.2 - UR 56, VIS. MEDIA



FIG.3 - UR 40, VIS. NULLA



FIG.4 - UR 116, VIS. INACCESSIBILE

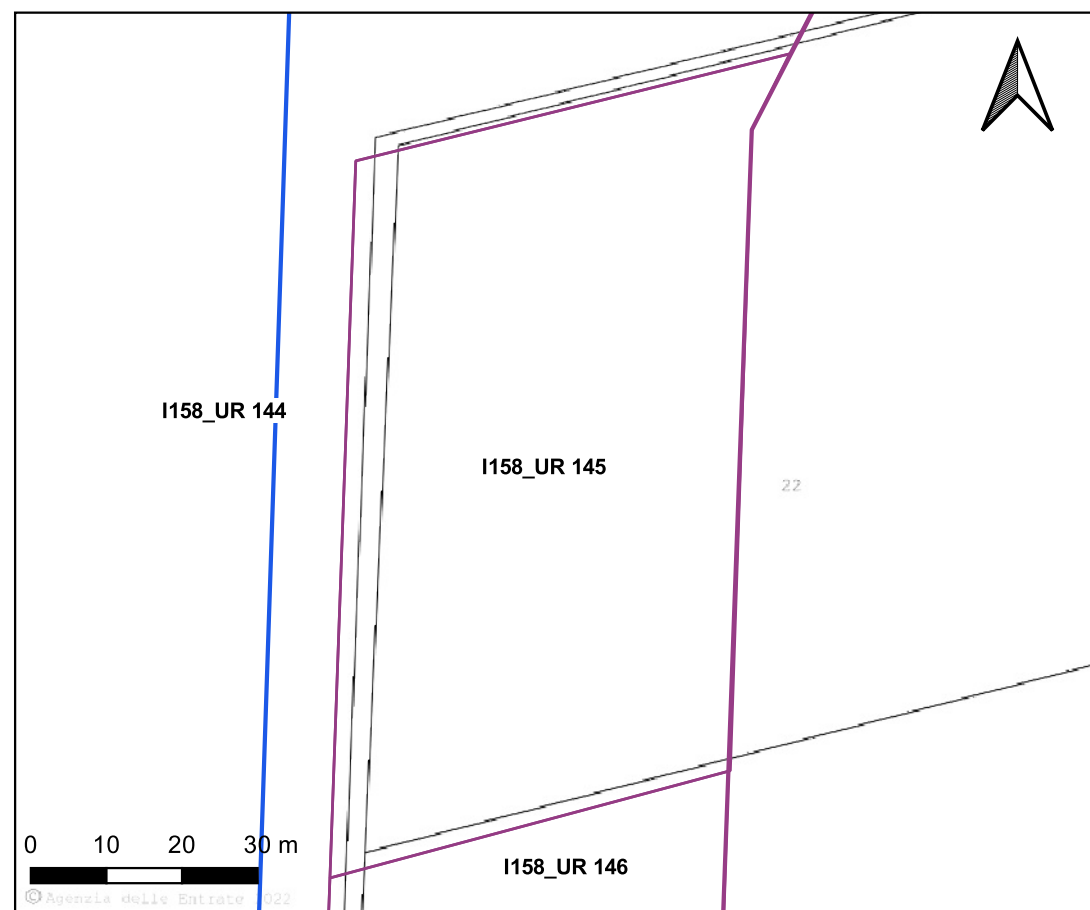


FIG.5 - UR 9, UT 1 Dettaglio materiali

Visibilità del suolo: 3

Copertura del suolo: superficie agricola utilizzata - L'UR è costituita da un vigneto pressoché pianeggiante. Visibilità sufficiente, terreno non lavorato con foglie in superficie.

Sintesi geomorfologica: Il settore interessato dalle ricognizioni ricade nel Subsistema di Amendola (Pleistocene medio – superiore?) caratterizzato superiormente da una spianata morfologica che raggiunge quote variabili tra i 55 e i 65 m s.l.m.

Dati catastali: L'UR si raggiunge dalla SC di collegamento tra la SP 28 e la SP 29.



FIG.1 - UR 8, VIS. ALTA




FIG.2 - UR 56, VIS. MEDIA



FIG.3 - UR 40, VIS. NULLA



FIG.4 - UR 116, VIS. INACCESSIBILE

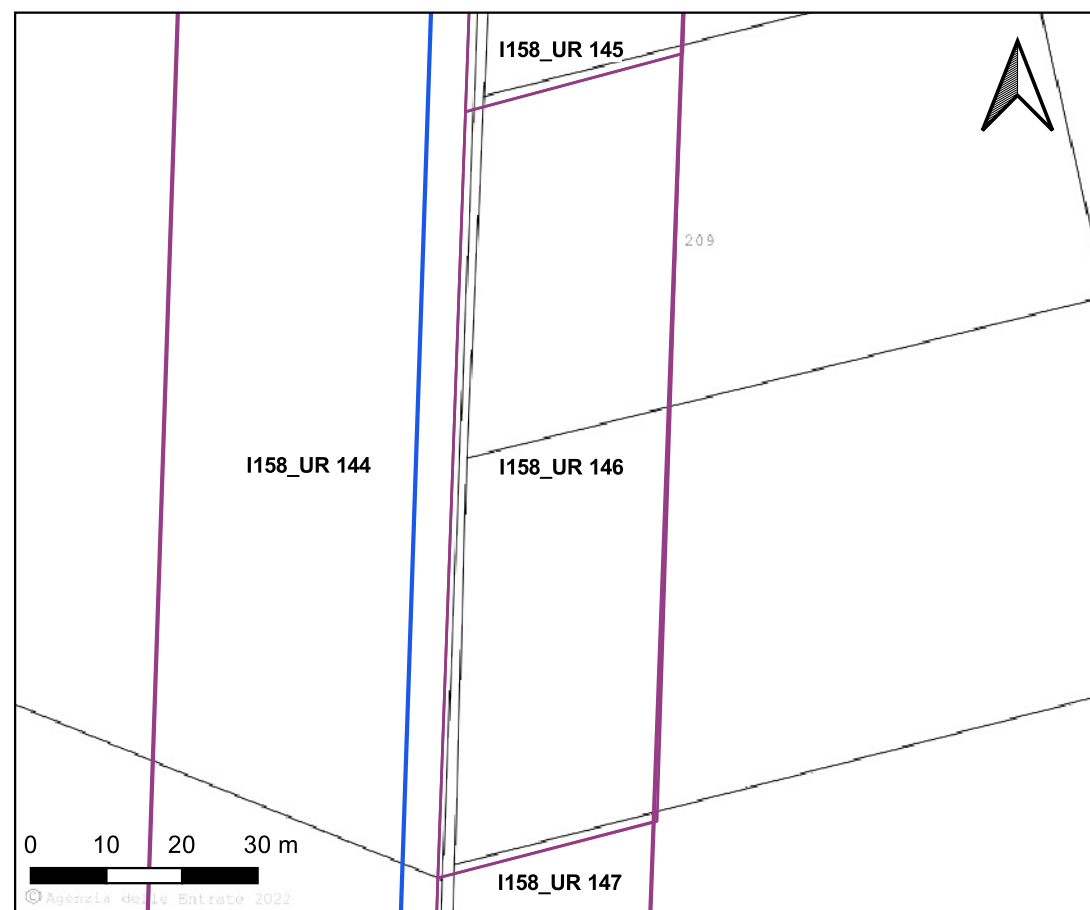


FIG.5 - UR 9, UT 1 Dettaglio materiali

Visibilità del suolo: 1

Copertura del suolo: superficie agricola utilizzata - L'UR è costituita da un uliveto pressoché pianeggiante. Visibilità nulla, vegetazione ad uno stadio avanzato di crescita, totalmente coprente.

Sintesi geomorfologica: Il settore interessato dalle ricognizioni ricade nel Subsistema di Amendola (Pleistocene medio – superiore?) caratterizzato superiormente da una spianata morfologica che raggiunge quote variabili tra i 55 e i 65 m s.l.m.

Dati catastali: L'UR si raggiunge dalla SS 272.



FIG.1 - UR 8, VIS. ALTA



FIG.2 - UR 56, VIS. MEDIA



FIG.3 - UR 40, VIS. NULLA



FIG.4 - UR 116, VIS. INACCESSIBILE

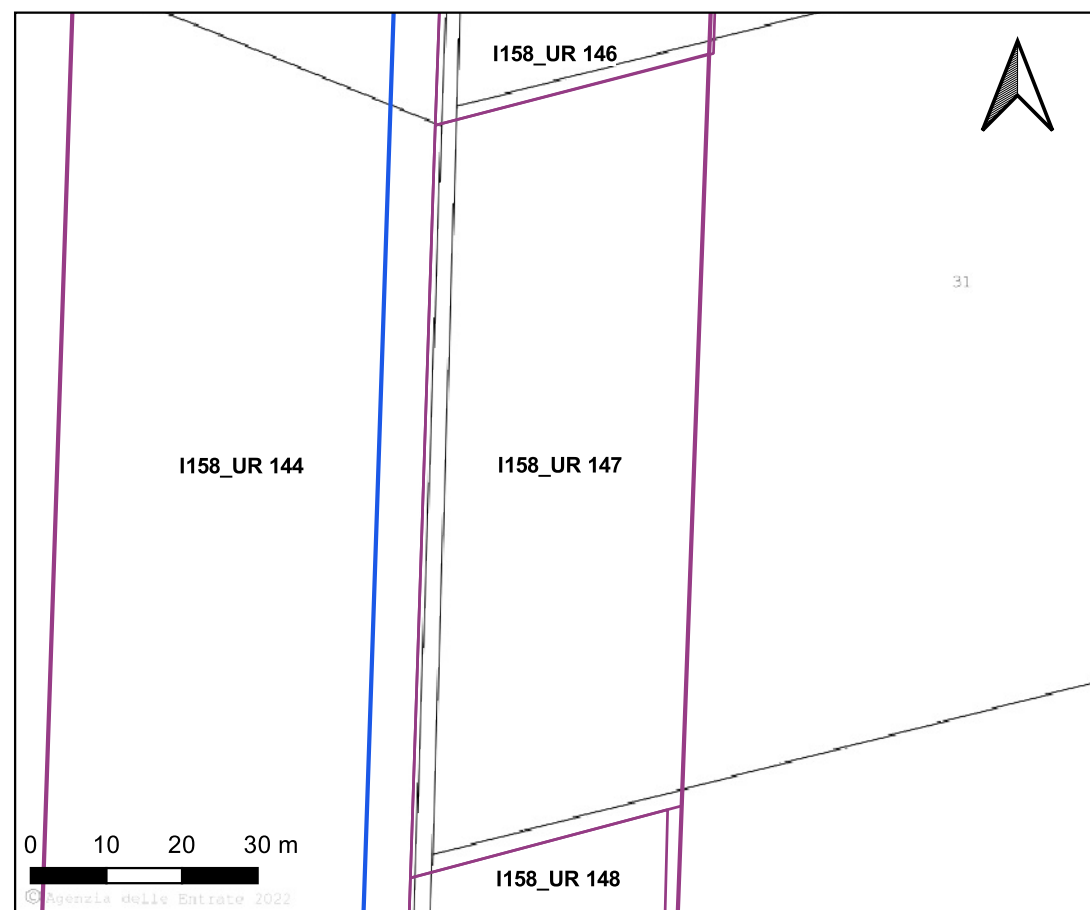


FIG.5 - UR 9, UT 1 Dettaglio materiali

Visibilità del suolo: 2

Copertura del suolo: superficie agricola utilizzata - L'UR è costituita da un vigneto pressoché pianeggiante. Visibilità scarsa, terreno non lavorato con foglie e punti di ristagno di acque meteoriche in superficie.

Sintesi geomorfologica: Il settore interessato dalle ricognizioni ricade nel Subsistema di Amendola (Pleistocene medio – superiore?) caratterizzato superiormente da una spianata morfologica che raggiunge quote variabili tra i 55 e i 65 m s.l.m.

Dati catastali: L'UR si raggiunge dalla SC di collegamento tra la SP 28 e la SP 29



FIG.1 - UR 8, VIS. ALTA




FIG.2 - UR 56, VIS. MEDIA



FIG.3 - UR 40, VIS. NULLA



FIG.4 - UR 116, VIS. INACCESSIBILE

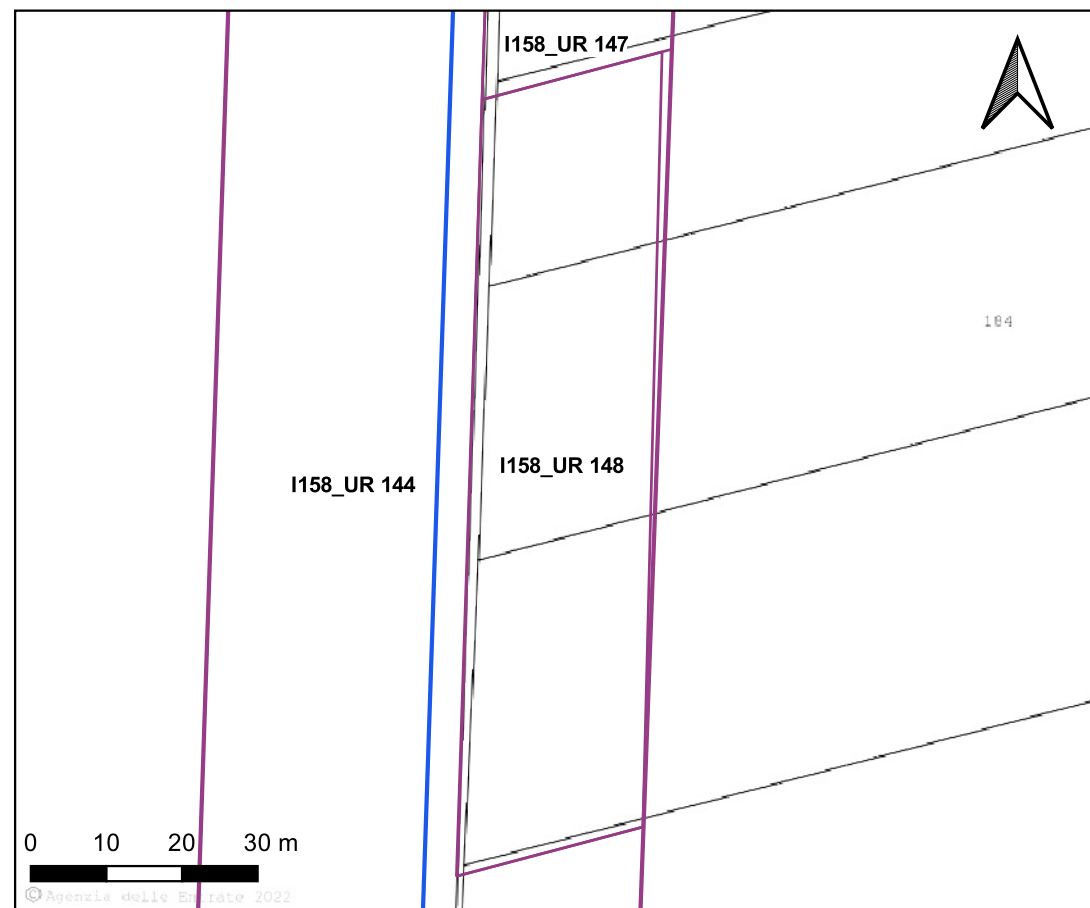


FIG.5 - UR 9, UT 1 Dettaglio materiali

Visibilità del suolo: 2

Copertura del suolo: superficie agricola utilizzata - L'UR è costituita da un vigneto pressoché pianeggiante. Visibilità scarsa, terreno non lavorato con foglie e punti di ristagno di acque meteoriche in superficie.

Sintesi geomorfologica: Il settore interessato dalle ricognizioni ricade nel Subsistema di Amendola (Pleistocene medio – superiore?) caratterizzato superiormente da una spianata morfologica che raggiunge quote variabili tra i 55 e i 65 m s.l.m.

Dati catastali: L'UR si raggiunge dalla SC di collegamento tra la SP 28 e la SP 29.



FIG.1 - UR 8, VIS. ALTA



FIG.2 - UR 56, VIS. MEDIA



FIG.3 - UR 40, VIS. NULLA



FIG.4 - UR 116, VIS. INACCESSIBILE

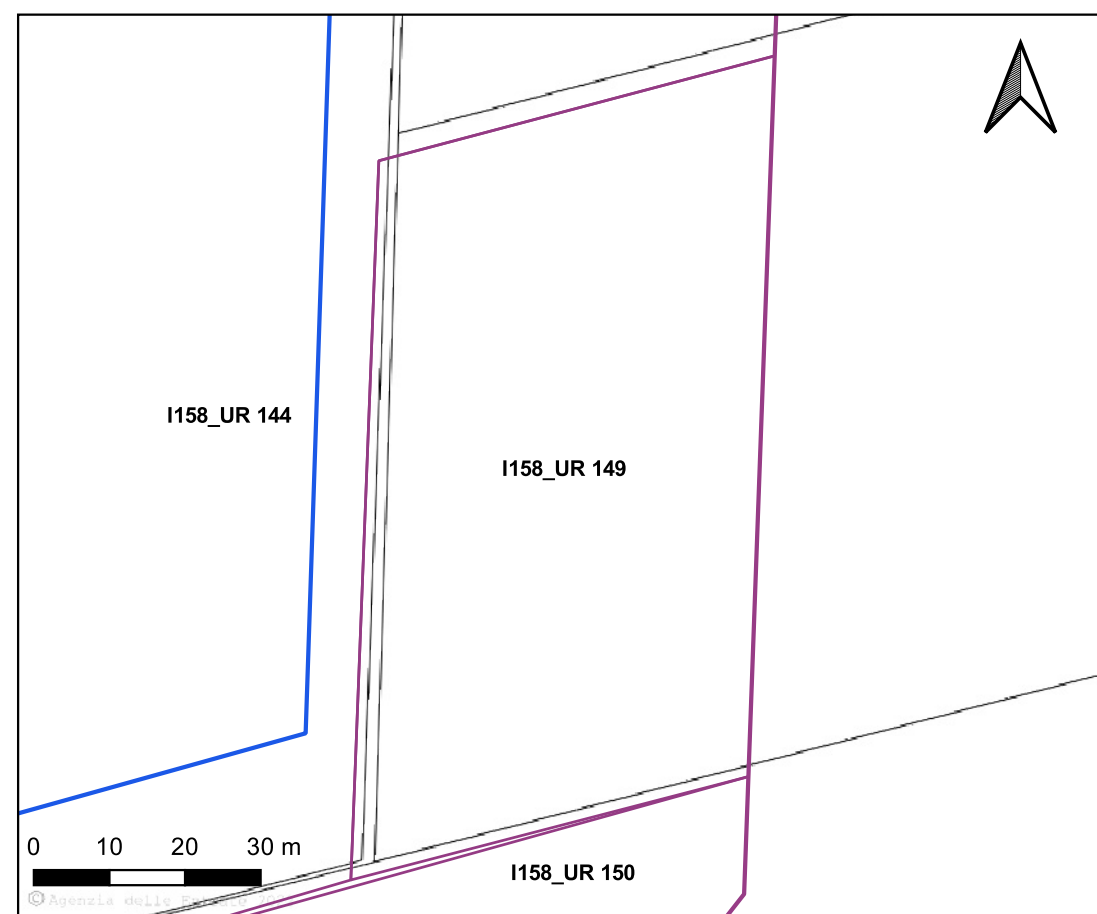


FIG.5 - UR 9, UT 1 Dettaglio materiali

Visibilità del suolo: 1

Copertura del suolo: superficie agricola utilizzata - L'UR è costituita da un uliveto pressoché pianeggiante. Visibilità nulla, vegetazione ad uno stadio avanzato di crescita, totalmente coprente.

Sintesi geomorfologica: Il settore interessato dalle ricognizioni ricade nel Subsistema di Amendola (Pleistocene medio – superiore?) caratterizzato superiormente da una spianata morfologica che raggiunge quote variabili tra i 55 e i 65 m s.l.m.

Dati catastali: L'UR si raggiunge dalla SS 272.



FIG.1 - UR 8, VIS. ALTA



FIG.2 - UR 56, VIS. MEDIA



FIG.3 - UR 40, VIS. NULLA



FIG.4 - UR 116, VIS. INACCESSIBILE

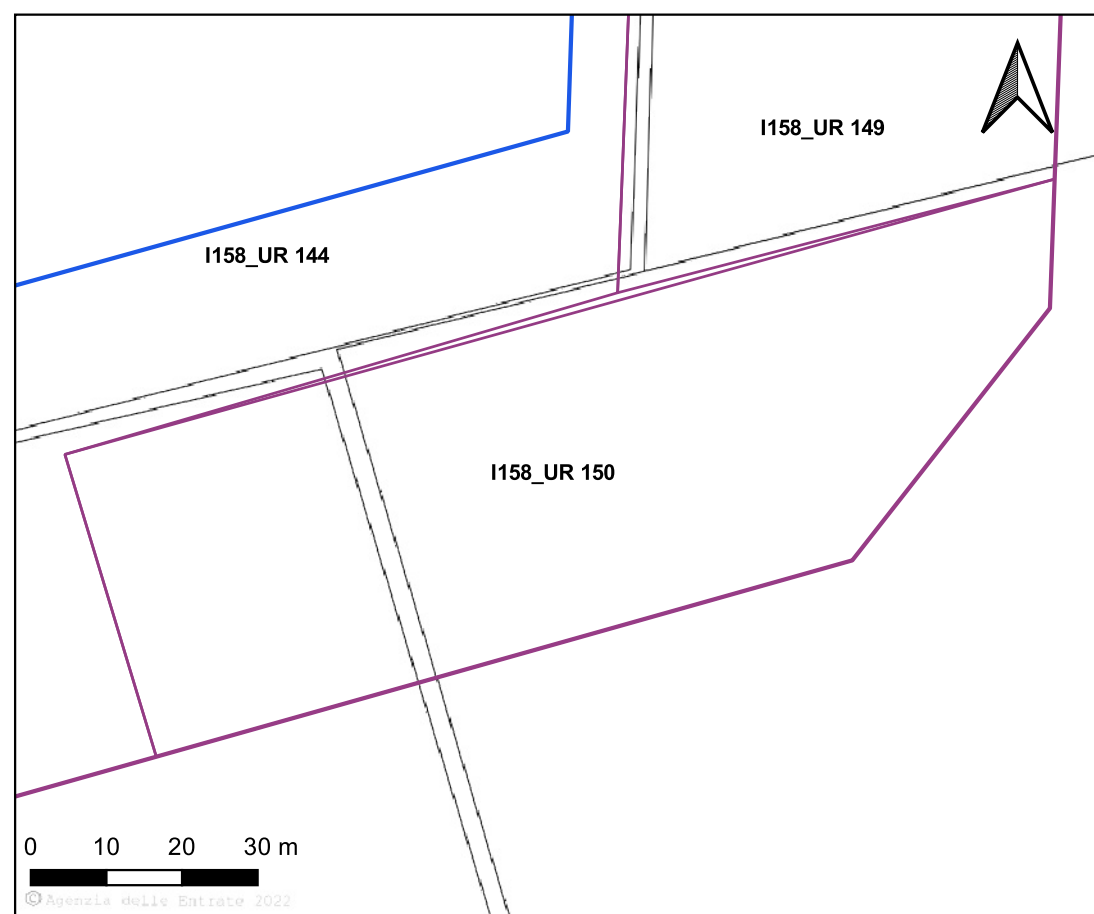


FIG.5 - UR 9, UT 1 Dettaglio materiali

Visibilità del suolo: 1

Copertura del suolo: superficie agricola utilizzata - L'UR è costituita da un uliveto pressoché pianeggiante. Visibilità nulla, vegetazione ad uno stadio avanzato di crescita, totalmente coprente.

Sintesi geomorfologica: Il settore interessato dalle ricognizioni ricade nel Subsistema di Amendola (Pleistocene medio – superiore?) caratterizzato superiormente da una spianata morfologica che raggiunge quote variabili tra i 55 e i 65 m s.l.m.

Dati catastali: L'UR si raggiunge dalla SS 272.



FIG.1 - UR 8, VIS. ALTA



FIG.2 - UR 56, VIS. MEDIA



FIG.3 - UR 40, VIS. NULLA



FIG.4 - UR 116, VIS. INACCESSIBILE

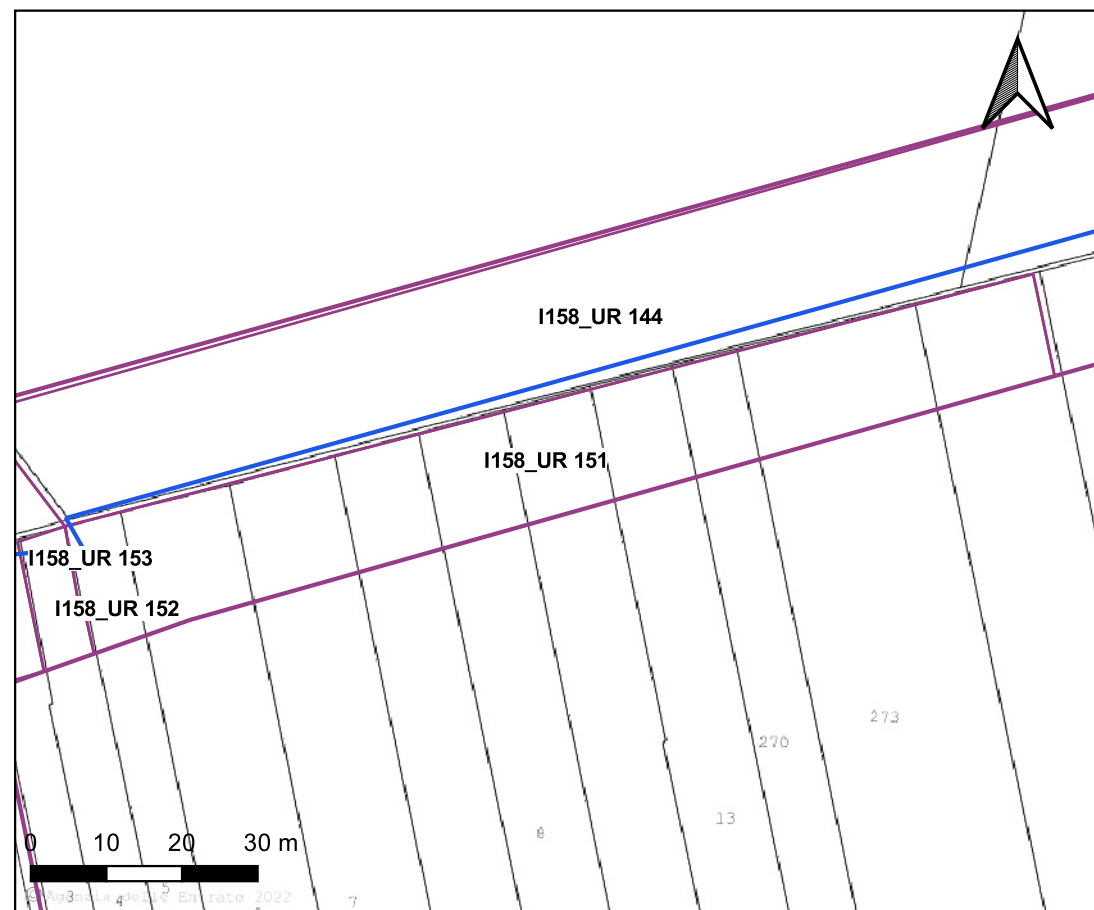


FIG.5 - UR 9, UT 1 Dettaglio materiali

Visibilità del suolo: 2

Copertura del suolo: superficie agricola utilizzata - L'UR è costituita da un vigneto pressoché pianeggiante. Visibilità scarsa, terreno non lavorato con foglie e punti di ristagno di acque meteoriche in superficie.

Sintesi geomorfologica: Il settore interessato dalle ricognizioni ricade nel Subsistema di Amendola (Pleistocene medio – superiore?) caratterizzato superiormente da una spianata morfologica che raggiunge quote variabili tra i 55 e i 65 m s.l.m.

Dati catastali: L'UR si raggiunge dalla SC di collegamento tra la SP 28 e la SP 29.



FIG.1 - UR 8, VIS. ALTA



FIG.2 - UR 56, VIS. MEDIA



FIG.3 - UR 40, VIS. NULLA



FIG.4 - UR 116, VIS. INACCESSIBILE

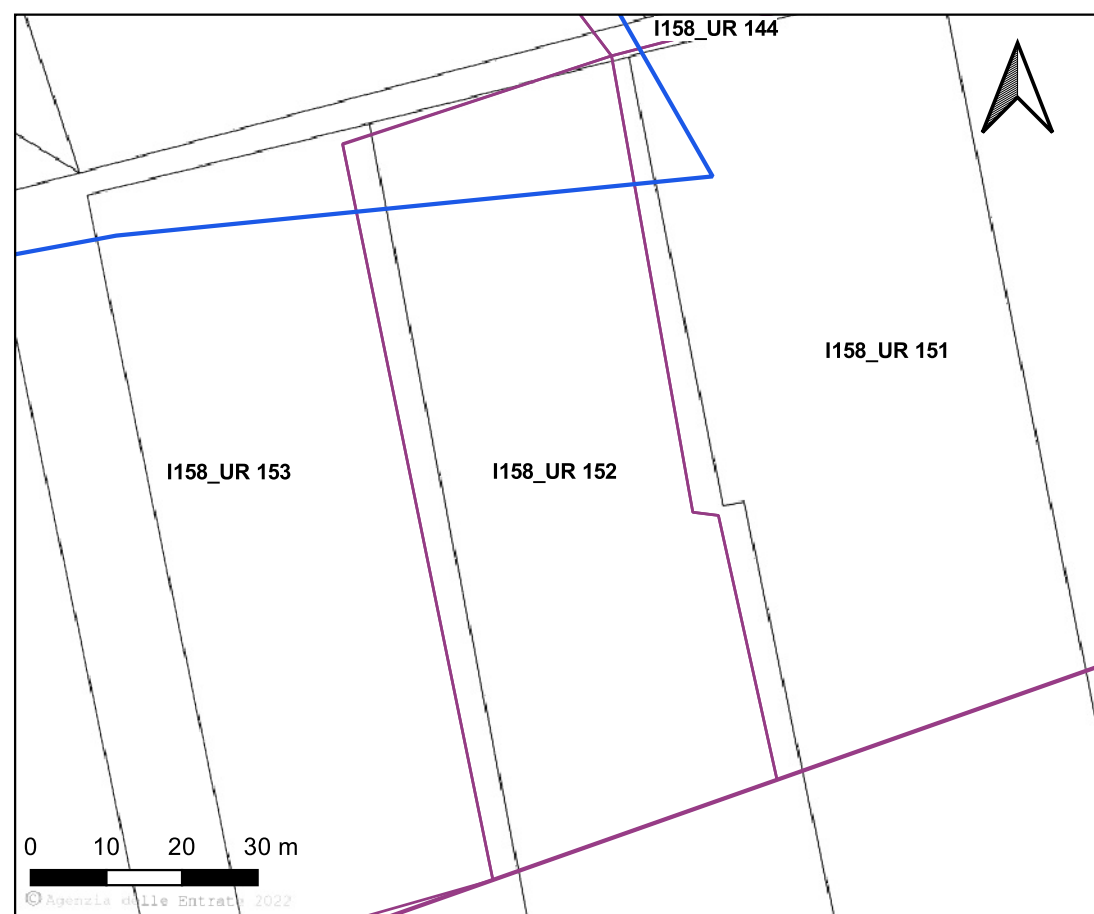


FIG.5 - UR 9, UT 1 Dettaglio materiali

Visibilità del suolo: 1

Copertura del suolo: superficie agricola utilizzata - L'UR è costituita da un uliveto pressoché pianeggiante. Visibilità nulla, vegetazione ad uno stadio avanzato di crescita, totalmente coprente.

Sintesi geomorfologica: Il settore interessato dalle ricognizioni ricade nel Subsistema di Amendola (Pleistocene medio – superiore?) caratterizzato superiormente da una spianata morfologica che raggiunge quote variabili tra i 55 e i 65 m s.l.m.

Dati catastali: L'UR si raggiunge dalla SS 272.



FIG.1 - UR 8, VIS. ALTA



FIG.2 - UR 56, VIS. MEDIA



FIG.3 - UR 40, VIS. NULLA



FIG.4 - UR 116, VIS. INACCESSIBILE

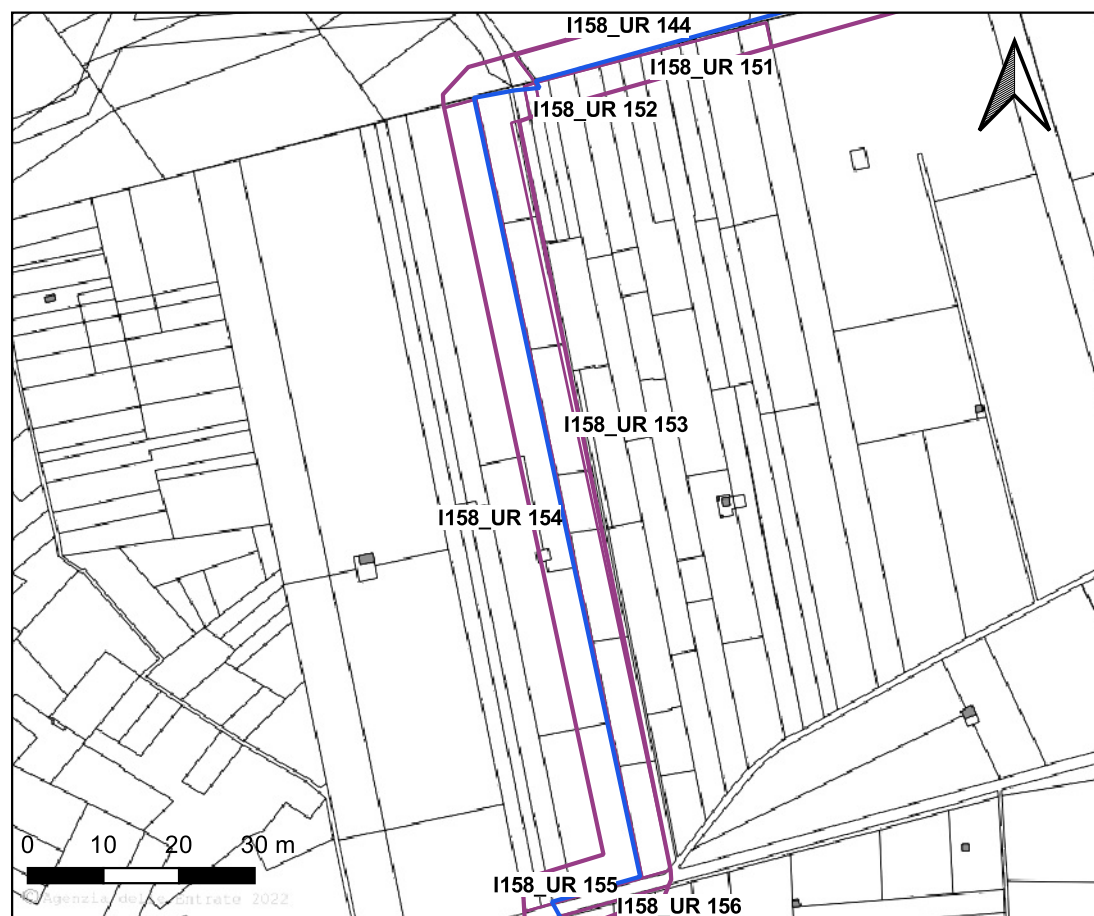


FIG.5 - UR 9, UT 1 Dettaglio materiali

Visibilità del suolo: 2

Copertura del suolo: superficie agricola utilizzata - L'UR è costituita da un vigneto pressoché pianeggiante. Visibilità scarsa, terreno non lavorato con foglie e punti di ristagno di acque meteoriche in superficie.

Sintesi geomorfologica: Il settore interessato dalle ricognizioni ricade nel Subsistema di Amendola (Pleistocene medio – superiore?) caratterizzato superiormente da una spianata morfologica che raggiunge quote variabili tra i 55 e i 65 m s.l.m.

Dati catastali: L'UR si raggiunge dalla SS 272.



FIG.1 - UR 8, VIS. ALTA




FIG.2 - UR 56, VIS. MEDIA



FIG.3 - UR 40, VIS. NULLA



FIG.4 - UR 116, VIS. INACCESSIBILE

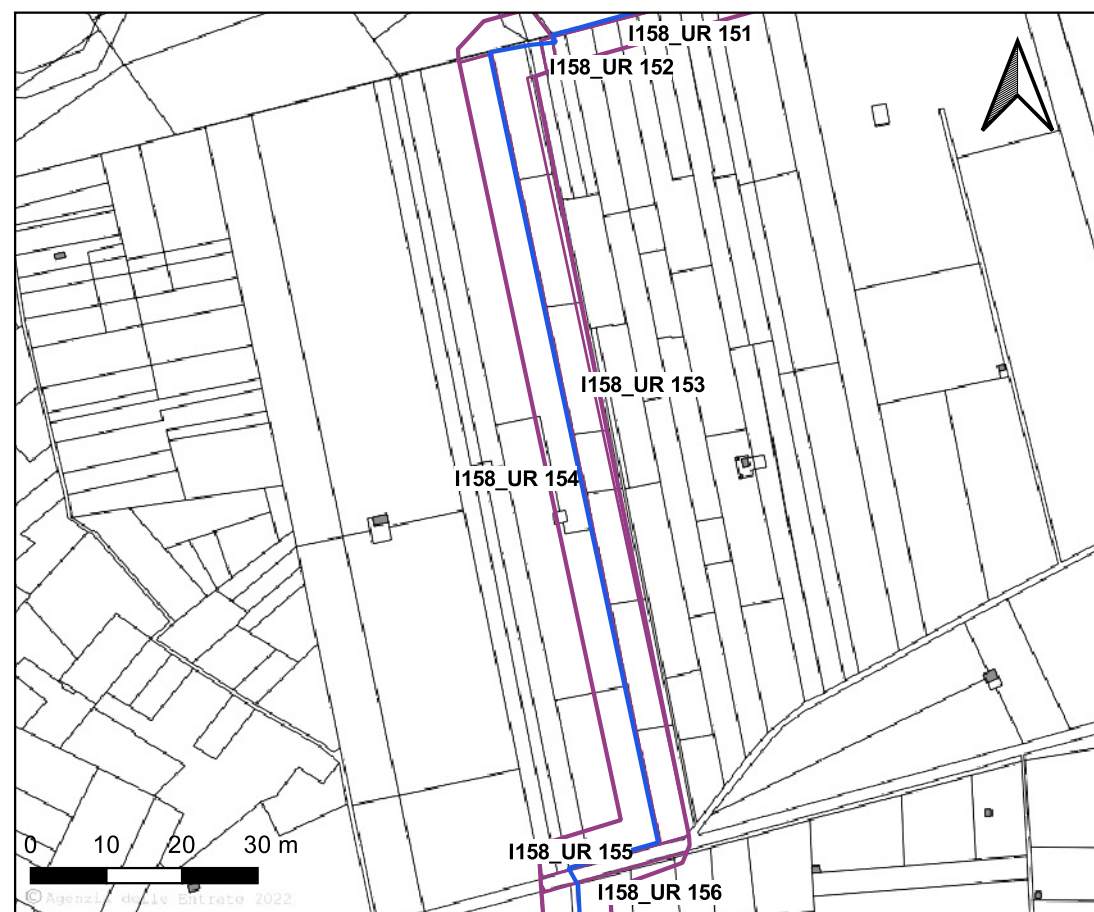


FIG.5 - UR 9, UT 1 Dettaglio materiali

Visibilità del suolo: 1

Copertura del suolo: superficie artificiale - L'UR è costituita da un terreno edificato. Edificato, SS 272.

Sintesi geomorfologica: Il settore interessato dalle ricognizioni ricade nel Subsistema di Amendola (Pleistocene medio – superiore?) caratterizzato superiormente da una spianata morfologica che raggiunge quote variabili tra i 55 e i 65 m s.l.m.

Dati catastali: L'UR si raggiunge dalla SS 272.



FIG.1 - UR 8, VIS. ALTA



FIG.2 - UR 56, VIS. MEDIA



FIG.3 - UR 40, VIS. NULLA



FIG.4 - UR 116, VIS. INACCESSIBILE

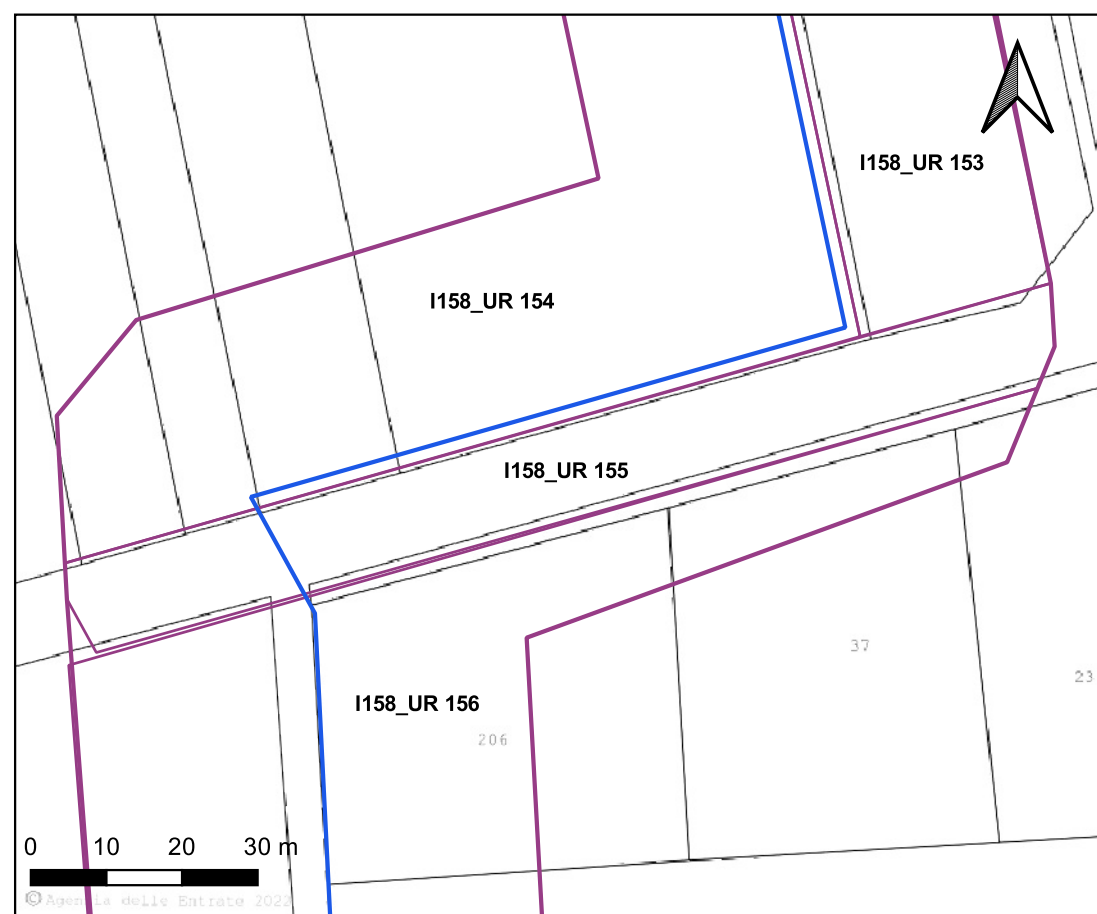


FIG.5 - UR 9, UT 1 Dettaglio materiali

Visibilità del suolo: 0 (area non accessibile)

Copertura del suolo: superficie agricola utilizzata - L'UR è costituita da terreni recintati ed inaccessibili, coltivati ad ulivi, posti in area pressoché pianeggiante. Visibilità nulla, coltivazione di uliveti

Sintesi geomorfologica: Il settore interessato dalle ricognizioni ricade nel Subsistema di Amendola (Pleistocene medio – superiore?) caratterizzato superiormente da una spianata morfologica che raggiunge quote variabili tra i 55 e i 65 m s.l.m.

Dati catastali: L'UR si raggiunge dalla SS 272.



FIG.1 - UR 8, VIS. ALTA




FIG.2 - UR 56, VIS. MEDIA



FIG.3 - UR 40, VIS. NULLA



FIG.4 - UR 116, VIS. INACCESSIBILE

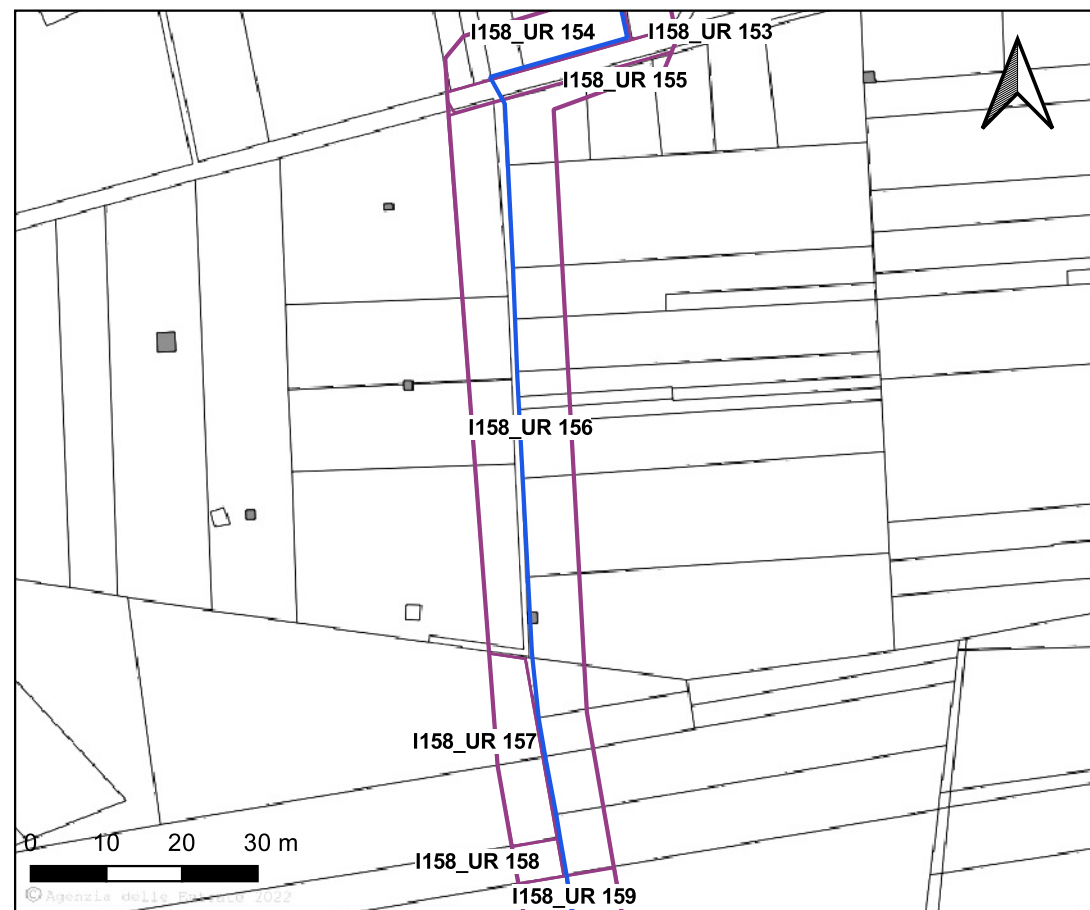


FIG.5 - UR 9, UT 1 Dettaglio materiali

Visibilità del suolo: 1

Copertura del suolo: superficie agricola utilizzata - L'UR è costituita da un vigneto posto in un terreno in leggera pendenza da N verso S. Visibilità nulla, vegetazione spontanea ad uno stadio avanzato di crescita.

Sintesi geomorfologica: Il settore interessato dalle ricognizioni ricade nel Subsistema di Amendola (Pleistocene medio – superiore?) caratterizzato superiormente da una spianata morfologica che raggiunge quote variabili tra i 55 e i 65 m s.l.m.

Dati catastali: L'UR si raggiunge dalla SS 272.



FIG.1 - UR 8, VIS. ALTA



FIG.2 - UR 56, VIS. MEDIA



FIG.3 - UR 40, VIS. NULLA



FIG.4 - UR 116, VIS. INACCESSIBILE

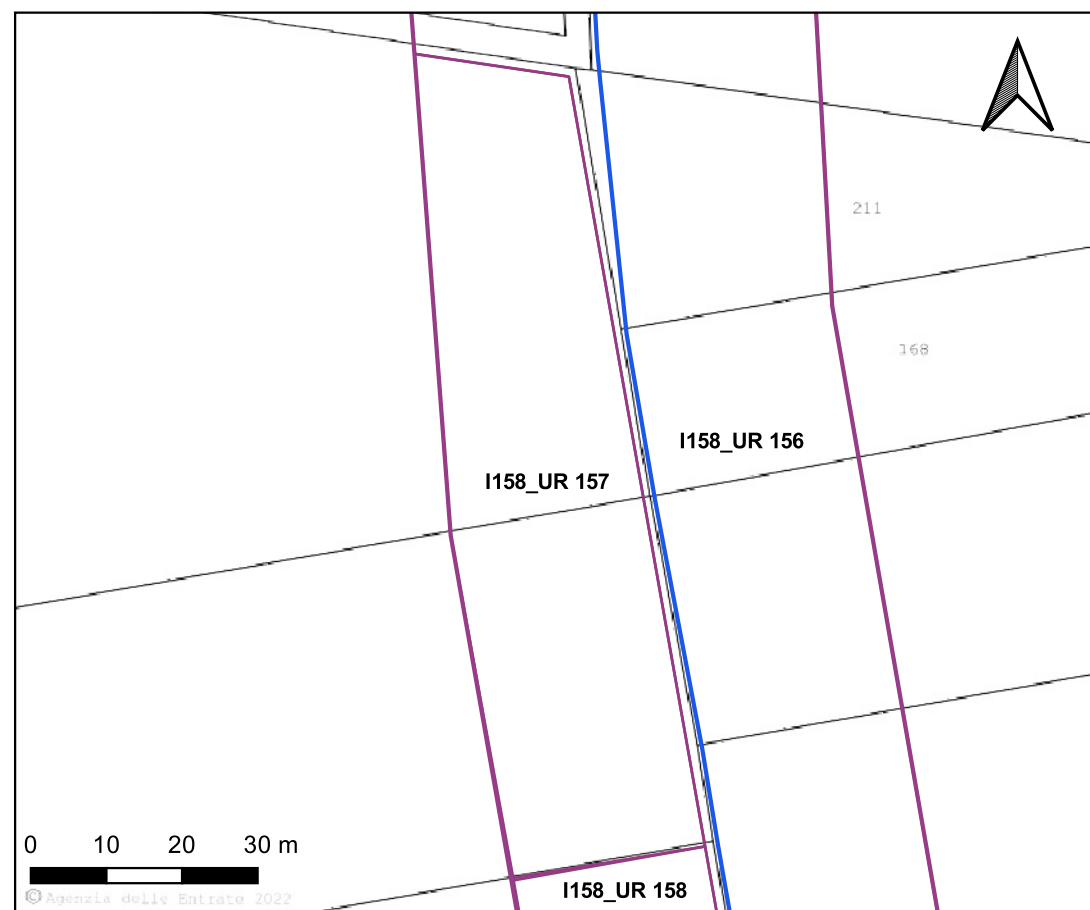


FIG.5 - UR 9, UT 1 Dettaglio materiali

Visibilità del suolo: 3

Copertura del suolo: superficie agricola utilizzata - L'UR è costituita da un uliveto posto in un terreno in leggera pendenza da N verso S. Visibilità sufficiente, vegetazione ad uno stadio iniziale di crescita.

Sintesi geomorfologica: Il settore interessato dalle ricognizioni ricade nel Subsistema di Amendola (Pleistocene medio – superiore?) caratterizzato superiormente da una spianata morfologica che raggiunge quote variabili tra i 55 e i 65 m s.l.m.

Dati catastali: L'UR si raggiunge dalla SS 272.



FIG.1 - UR 8, VIS. ALTA



FIG.2 - UR 56, VIS. MEDIA



FIG.3 - UR 40, VIS. NULLA



FIG.4 - UR 116, VIS. INACCESSIBILE

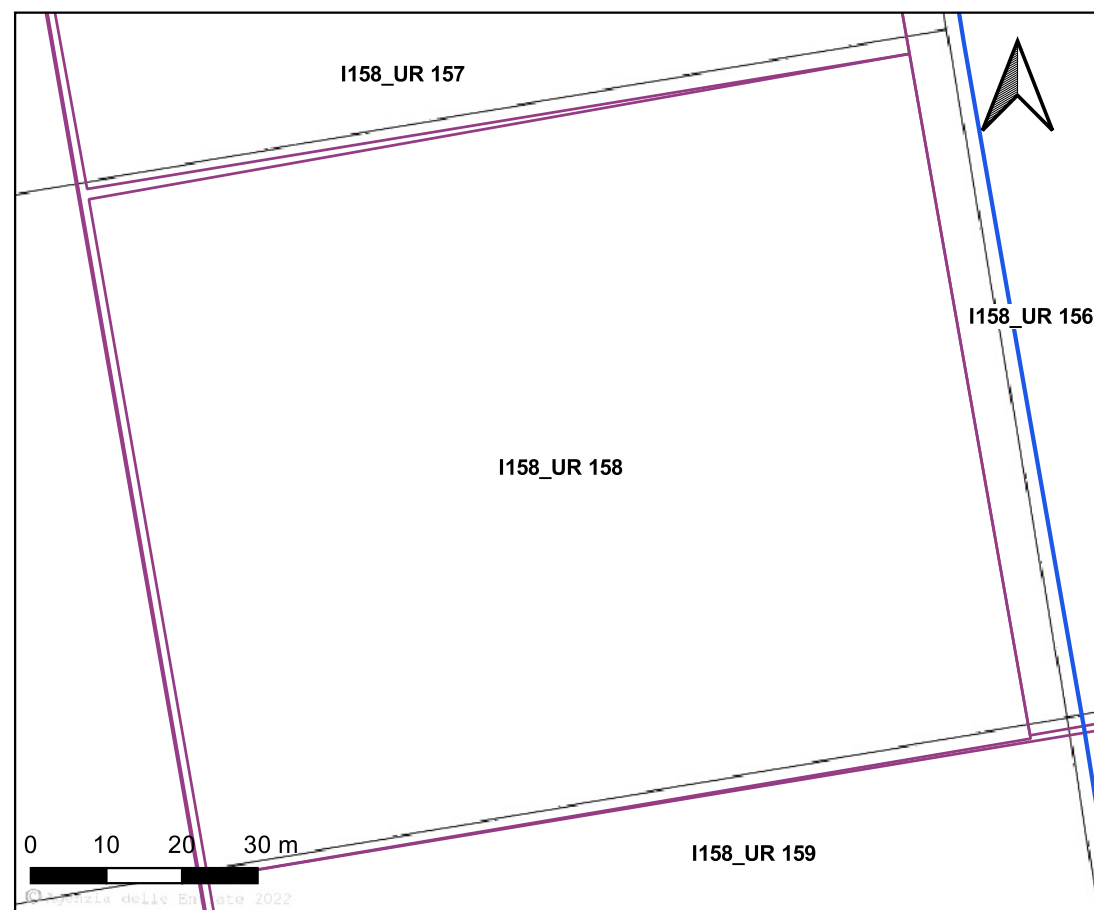


FIG.5 - UR 9, UT 1 Dettaglio materiali

Visibilità del suolo: 1

Copertura del suolo: superficie agricola utilizzata - L'UR è costituita da un vigneto posto in un terreno in leggera pendenza da N verso S. Visibilità nulla, vegetazione spontanea ad uno stadio avanzato di crescita.

Sintesi geomorfologica: Il settore interessato dalle ricognizioni ricade nel Subsistema di Amendola (Pleistocene medio – superiore?) caratterizzato superiormente da una spianata morfologica che raggiunge quote variabili tra i 55 e i 65 m s.l.m.

Dati catastali: L'UR si raggiunge dalla SS 272



FIG.1 - UR 8, VIS. ALTA



FIG.2 - UR 56, VIS. MEDIA



FIG.3 - UR 40, VIS. NULLA



FIG.4 - UR 116, VIS. INACCESSIBILE

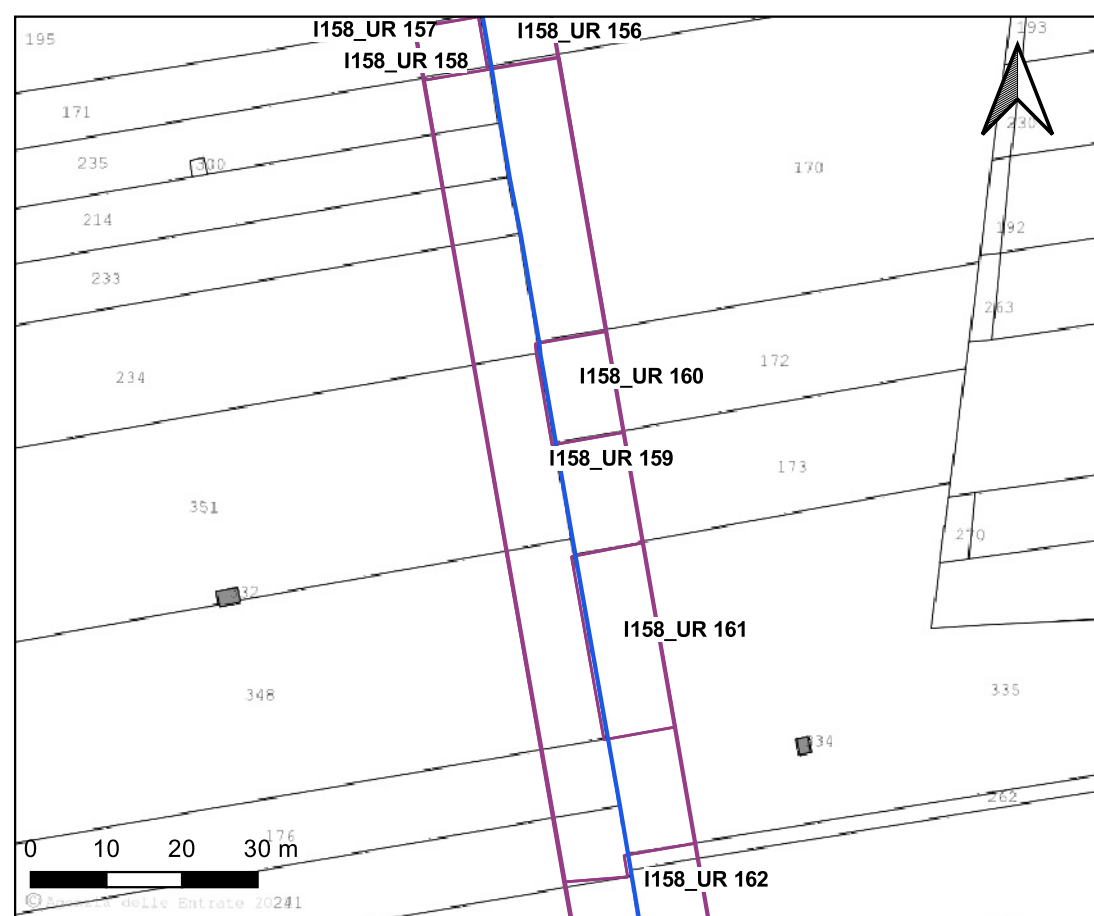


FIG.5 - UR 9, UT 1 Dettaglio materiali

Visibilità del suolo: 2

Copertura del suolo: superficie agricola utilizzata - L'UR è costituita da un terreno incolto posto in un terreno in leggera pendenza da N verso S. Visibilità scarsa, vegetazione spontanea ad uno stadio iniziale di crescita.

Sintesi geomorfologica: Il settore interessato dalle ricognizioni ricade nel Subsistema di Amendola (Pleistocene medio – superiore?) caratterizzato superiormente da una spianata morfologica che raggiunge quote variabili tra i 55 e i 65 m s.l.m.

Dati catastali: L'UR si raggiunge dalla SS 272



FIG.1 - UR 8, VIS. ALTA



FIG.2 - UR 56, VIS. MEDIA



FIG.3 - UR 40, VIS. NULLA



FIG.4 - UR 116, VIS. INACCESSIBILE



FIG.5 - UR 9, UT 1 Dettaglio materiali

Visibilità del suolo: 3

Copertura del suolo: superficie agricola utilizzata - L'UR è costituita da un terreno fresato posto in un terreno in leggera pendenza da N verso S. Visibilità sufficiente, vegetazione spontanea ad uno stadio iniziale di crescita, scarse tracce del passaggio dei mezzi agricoli.

Sintesi geomorfologica: Il settore interessato dalle ricognizioni ricade nel Subsistema di Amendola (Pleistocene medio – superiore?) caratterizzato superiormente da una spianata morfologica che raggiunge quote variabili tra i 55 e i 65 m s.l.m.

Dati catastali: L'UR si raggiunge dalla SS 272.



FIG.1 - UR 8, VIS. ALTA



FIG.2 - UR 56, VIS. MEDIA



FIG.3 - UR 40, VIS. NULLA



FIG.4 - UR 116, VIS. INACCESSIBILE



FIG.5 - UR 9, UT 1 Dettaglio materiali

Visibilità del suolo: 2

Copertura del suolo: superficie agricola utilizzata - L'UR è costituita da un uliveto posto in un terreno in leggera pendenza da N verso S. Visibilità scarsa, vegetazione ad uno stadio iniziale di crescita, superficie in parte compattata dai mezzi agricoli.

Sintesi geomorfologica: Il settore interessato dalle ricognizioni ricade nel Subsistema di Amendola (Pleistocene medio – superiore?) caratterizzato superiormente da una spianata morfologica che raggiunge quote variabili tra i 55 e i 65 m s.l.m.

Dati catastali: L'UR si raggiunge dalla SS 272.



FIG.1 - UR 8, VIS. ALTA



FIG.2 - UR 56, VIS. MEDIA



FIG.3 - UR 40, VIS. NULLA



FIG.4 - UR 116, VIS. INACCESSIBILE

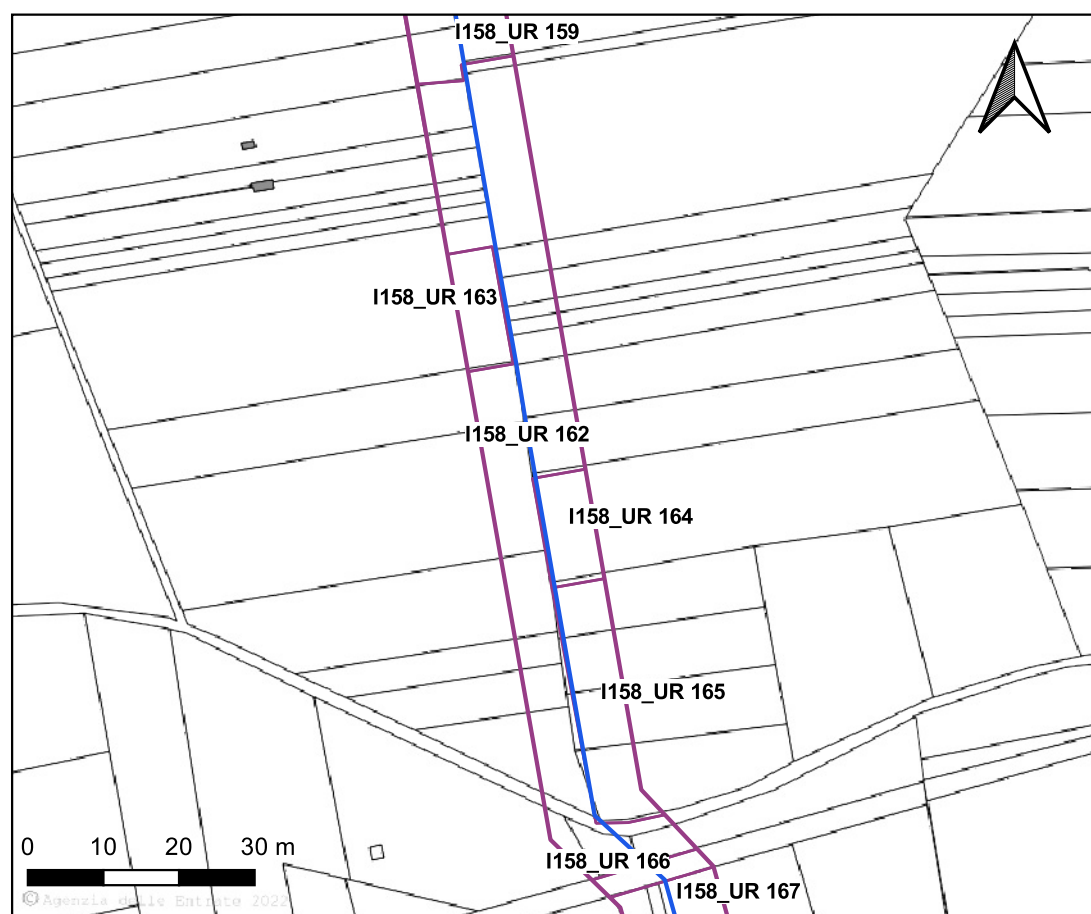


FIG.5 - UR 9, UT 1 Dettaglio materiali

Visibilità del suolo: 3

Copertura del suolo: superficie agricola utilizzata - L'UR è costituita da un vigneto posto in un terreno in leggera pendenza da N verso S. Visibilità sufficiente, presenza di foglie in superficie.

Sintesi geomorfologica: Il settore interessato dalle ricognizioni ricade nel Subsistema di Amendola (Pleistocene medio – superiore?) caratterizzato superiormente da una spianata morfologica che raggiunge quote variabili tra i 55 e i 65 m s.l.m.

Dati catastali: L'UR si raggiunge dalla SS 272.



FIG.1 - UR 8, VIS. ALTA



FIG.2 - UR 56, VIS. MEDIA



FIG.3 - UR 40, VIS. NULLA



FIG.4 - UR 116, VIS. INACCESSIBILE



FIG.5 - UR 9, UT 1 Dettaglio materiali

Visibilità del suolo: 3

Copertura del suolo: superficie agricola utilizzata - L'UR è costituita da un terreno fresato posto in un terreno in leggera pendenza da N verso S. Visibilità sufficiente, vegetazione spontanea ad uno stadio iniziale di crescita, presenza di stoppie in più punti della superficie.

Sintesi geomorfologica: Il settore interessato dalle ricognizioni ricade nel Subsistema di Amendola (Pleistocene medio – superiore?) caratterizzato superiormente da una spianata morfologica che raggiunge quote variabili tra i 55 e i 65 m s.l.m.

Dati catastali: L'UR si raggiunge dalla SS 272.



FIG.1 - UR 8, VIS. ALTA



FIG.2 - UR 56, VIS. MEDIA



FIG.3 - UR 40, VIS. NULLA



FIG.4 - UR 116, VIS. INACCESSIBILE



FIG.5 - UR 9, UT 1 Dettaglio materiali

Visibilità del suolo: 2

Copertura del suolo: superficie agricola utilizzata - L'UR è costituita da un vigneto posto in un terreno in leggera pendenza da N verso S. Visibilità scarsa, vegetazione spontanea ad uno stadio iniziale di crescita e foglie in superficie.

Sintesi geomorfologica: Il settore interessato dalle ricognizioni ricade nel Subsistema di Amendola (Pleistocene medio – superiore?) caratterizzato superiormente da una spianata morfologica che raggiunge quote variabili tra i 55 e i 65 m s.l.m.

Dati catastali: L'UR si raggiunge dalla SS 272.



FIG.1 - UR 8, VIS. ALTA



FIG.2 - UR 56, VIS. MEDIA



FIG.3 - UR 40, VIS. NULLA



FIG.4 - UR 116, VIS. INACCESSIBILE

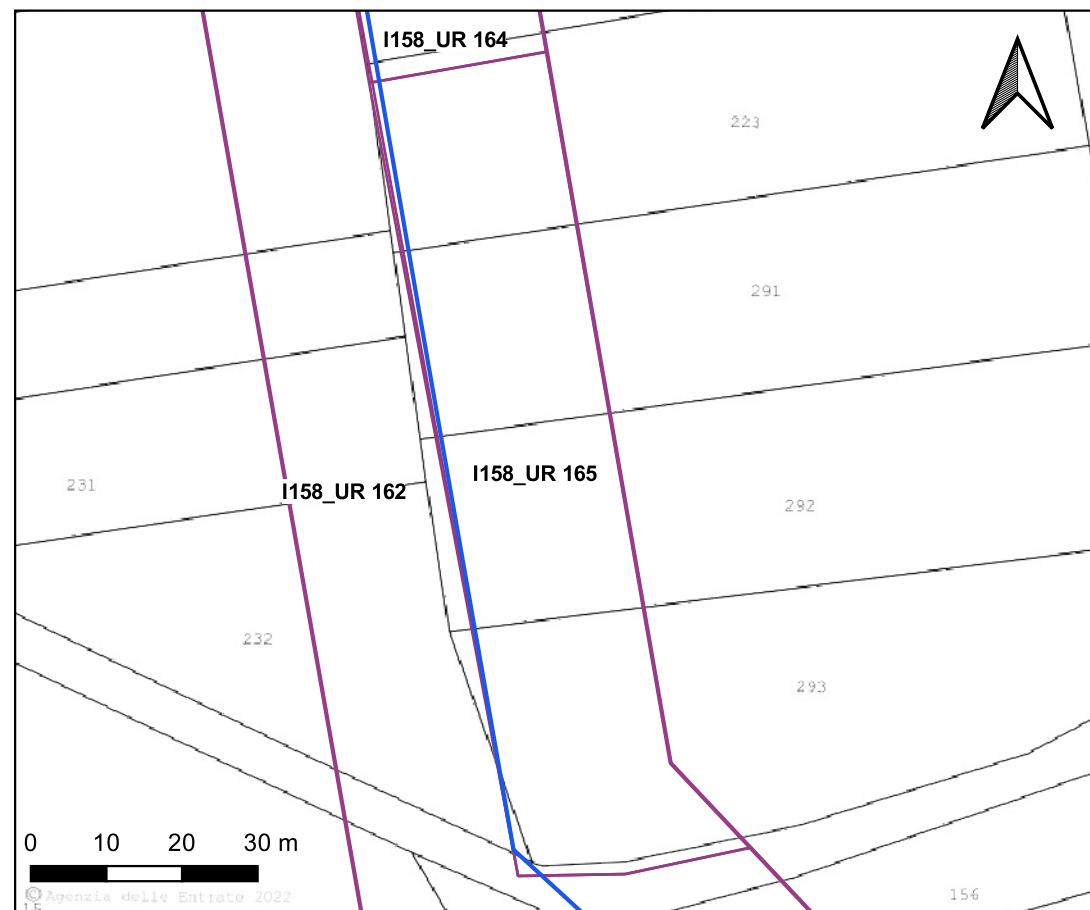


FIG.5 - UR 9, UT 1 Dettaglio materiali

Visibilità del suolo: 1

Copertura del suolo: superficie artificiale - L'UR è costituita da un terreno edificato, linea FS dismessa.

Sintesi geomorfologica: Il settore interessato dalle ricognizioni ricade nel Subsistema di Amendola (Pleistocene medio – superiore?) caratterizzato superiormente da una spianata morfologica che raggiunge quote variabili tra i 55 e i 65 m s.l.m.

Dati catastali: L'UR si raggiunge dalla SS 272.



FIG.1 - UR 8, VIS. ALTA



FIG.2 - UR 56, VIS. MEDIA



FIG.3 - UR 40, VIS. NULLA



FIG.4 - UR 116, VIS. INACCESSIBILE

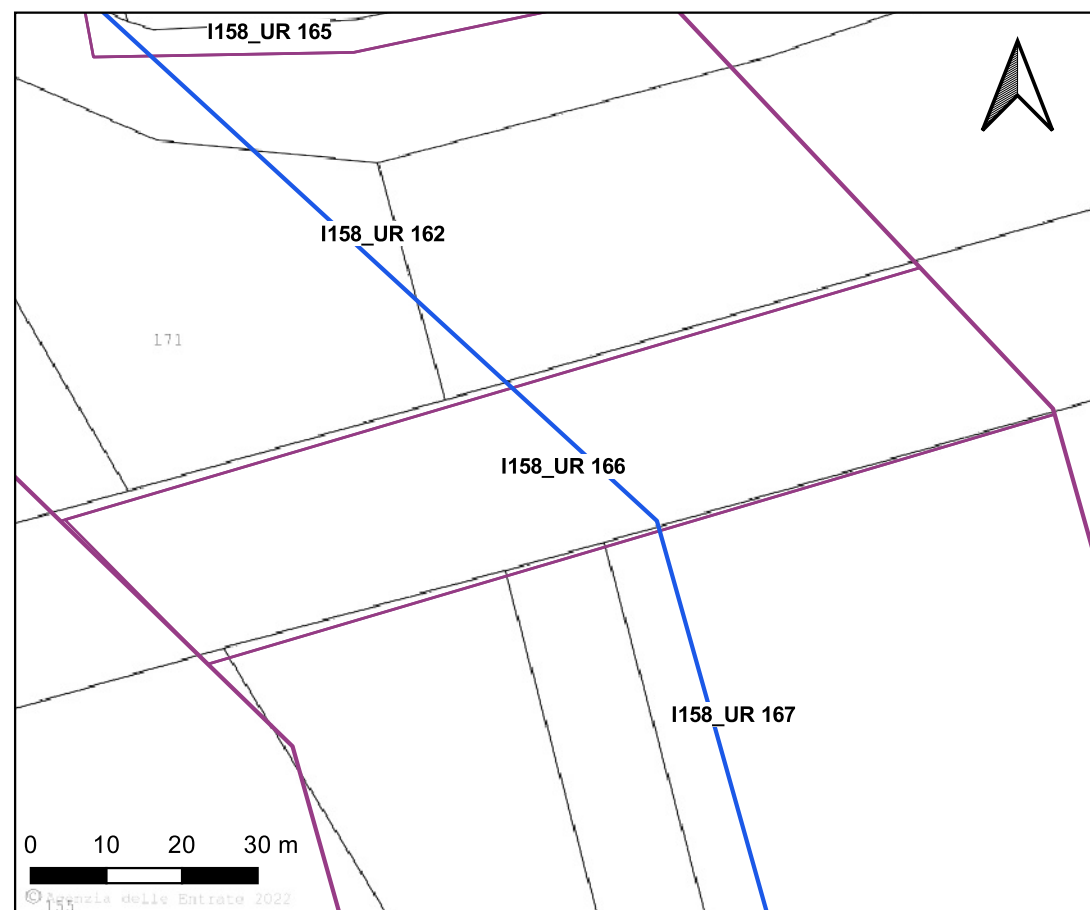


FIG.5 - UR 9, UT 1 Dettaglio materiali

Visibilità del suolo: 2

Copertura del suolo: superficie agricola utilizzata - L'UR è costituita da un uliveto posto in un terreno in leggera pendenza da N verso S. Visibilità scarsa, vegetazione ad uno stadio iniziale di crescita, superficie in parte compattata dai mezzi agricoli.

Sintesi geomorfologica: Il settore interessato dalle ricognizioni ricade nel Subsistema di Amendola (Pleistocene medio – superiore?) caratterizzato superiormente da una spianata morfologica che raggiunge quote variabili tra i 55 e i 65 m s.l.m.

Dati catastali: L'UR si raggiunge dalla SS 272.



FIG.1 - UR 8, VIS. ALTA




FIG.2 - UR 56, VIS. MEDIA



FIG.3 - UR 40, VIS. NULLA



FIG.4 - UR 116, VIS. INACCESSIBILE

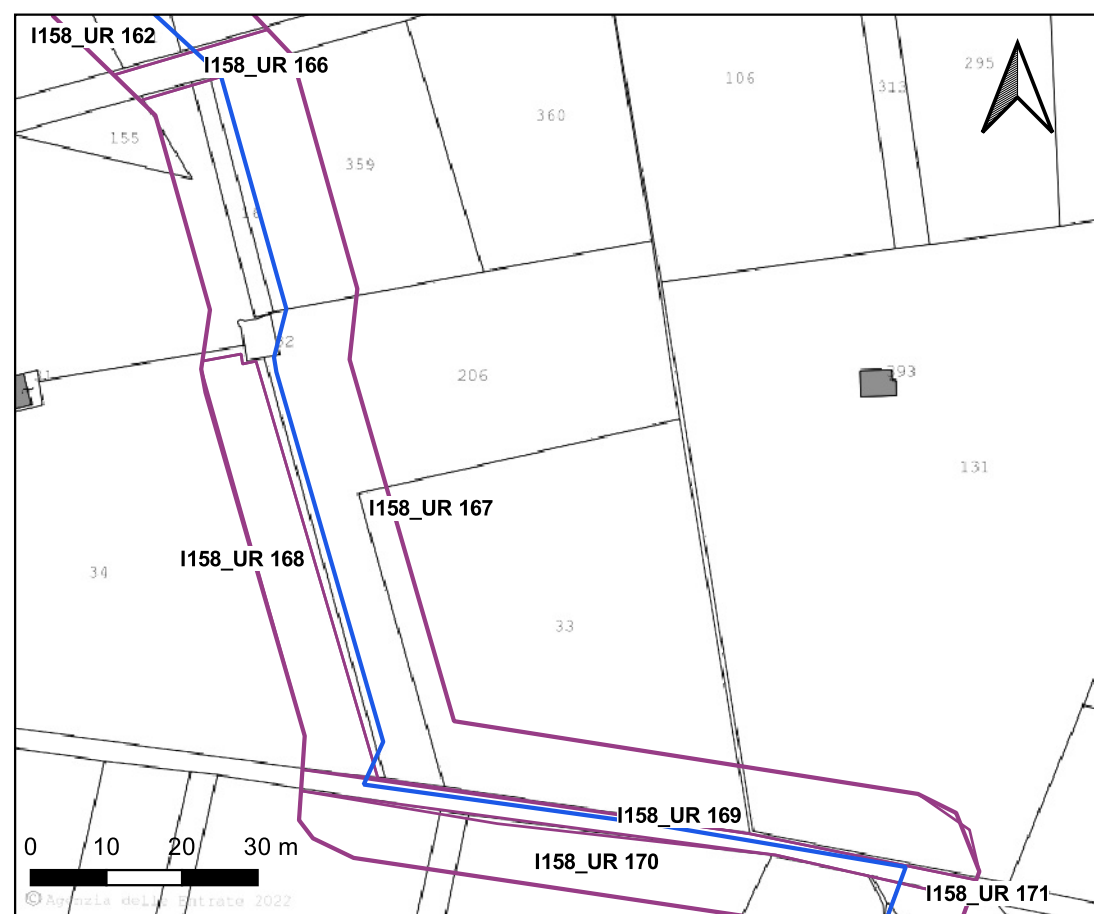


FIG.5 - UR 9, UT 1 Dettaglio materiali

Visibilità del suolo: 4

Copertura del suolo: superficie agricola utilizzata - L'UR è costituita da un terreno arato posto in un terreno in leggera pendenza da N verso S. Visibilità buona, vegetazione spontanea ad uno stadio iniziale di crescita, arature profonde con superficie ben leggibile.

Sintesi geomorfologica: Il settore interessato dalle ricognizioni ricade nel Subsistema di Amendola (Pleistocene medio – superiore?) caratterizzato superiormente da una spianata morfologica che raggiunge quote variabili tra i 55 e i 65 m s.l.m.

Dati catastali: L'UR si raggiunge dalla SS 272



FIG.1 - UR 8, VIS. ALTA



FIG.2 - UR 56, VIS. MEDIA



FIG.3 - UR 40, VIS. NULLA



FIG.4 - UR 116, VIS. INACCESSIBILE

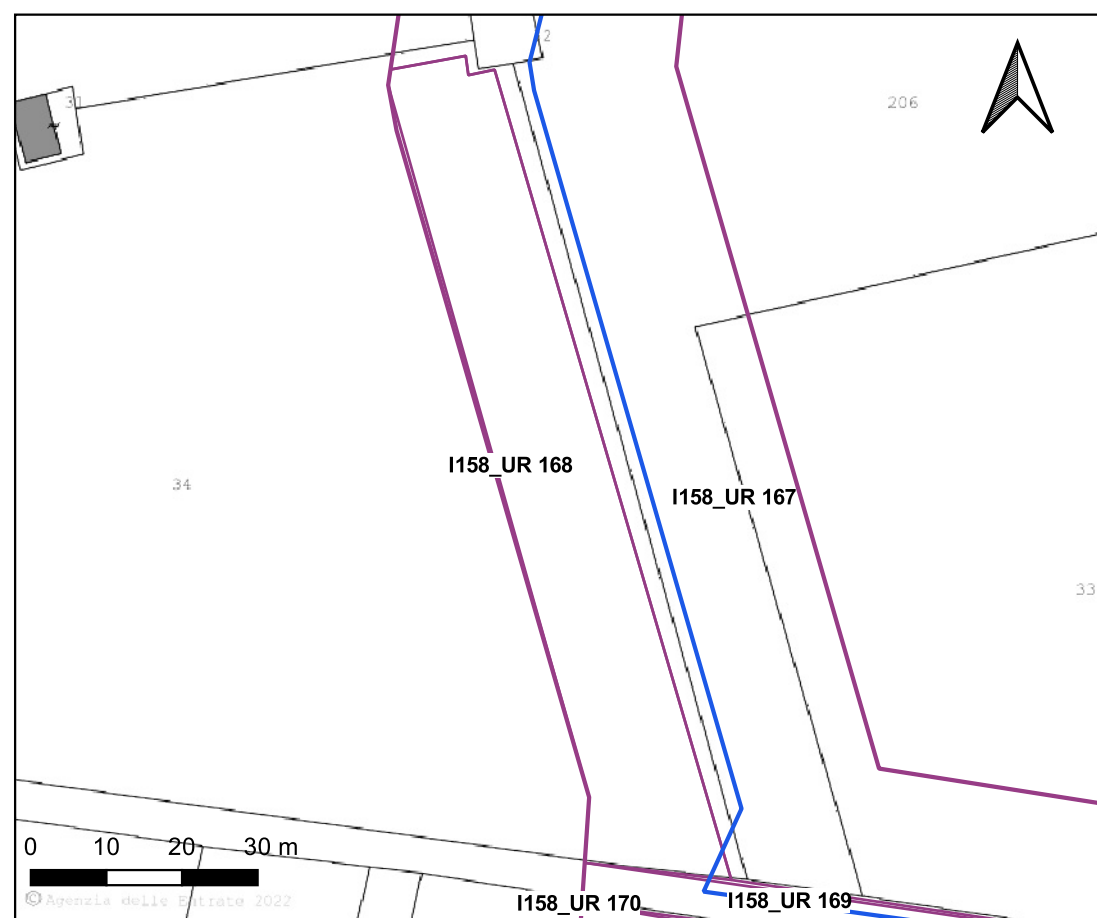


FIG.5 - UR 9, UT 1 Dettaglio materiali

Visibilità del suolo: 1

Copertura del suolo: superficie artificiale - L'UR è costituita da un terreno edificato, strada carrabile.

Sintesi geomorfologica: Il settore interessato dalle ricognizioni ricade nel Subsistema di Amendola (Pleistocene medio – superiore?) caratterizzato superiormente da una spianata morfologica che raggiunge quote variabili tra i 55 e i 65 m s.l.m.

Dati catastali: L'UR si raggiunge da una strada poderalle.



FIG.1 - UR 8, VIS. ALTA



FIG.2 - UR 56, VIS. MEDIA



FIG.3 - UR 40, VIS. NULLA



FIG.4 - UR 116, VIS. INACCESSIBILE

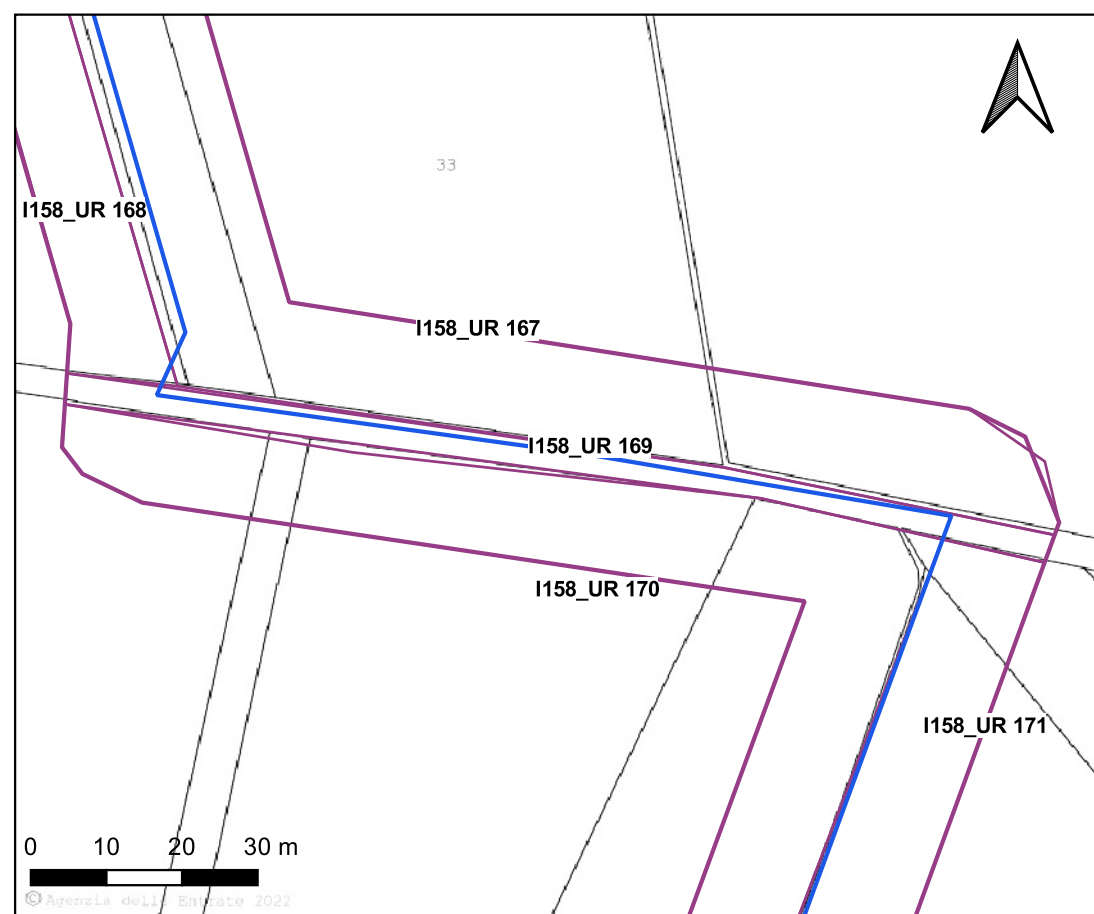


FIG.5 - UR 9, UT 1 Dettaglio materiali

Visibilità del suolo: 2

Copertura del suolo: superficie agricola utilizzata - L'UR è costituita da un uliveto posto in un terreno in leggera pendenza da N verso S. Visibilità scarsa, vegetazione ad uno stadio iniziale di crescita, superficie in parte compattata dai mezzi agricoli. Presenza diffusa di materiale edilizio moderno costituito prevalentemente da blocchetti di tufo e laterizi pertinenti al disfacimento/demolizione di annessi agricoli.

Sintesi geomorfologica: Il settore interessato dalle ricognizioni ricade nel Subsistema di Amendola (Pleistocene medio – superiore?) caratterizzato superiormente da una spianata morfologica che raggiunge quote variabili tra i 55 e i 65 m s.l.m.

Dati catastali: L'UR si raggiunge dalla SS 272.



FIG.1 - UR 8, VIS. ALTA



FIG.2 - UR 56, VIS. MEDIA



FIG.3 - UR 40, VIS. NULLA



FIG.4 - UR 116, VIS. INACCESSIBILE

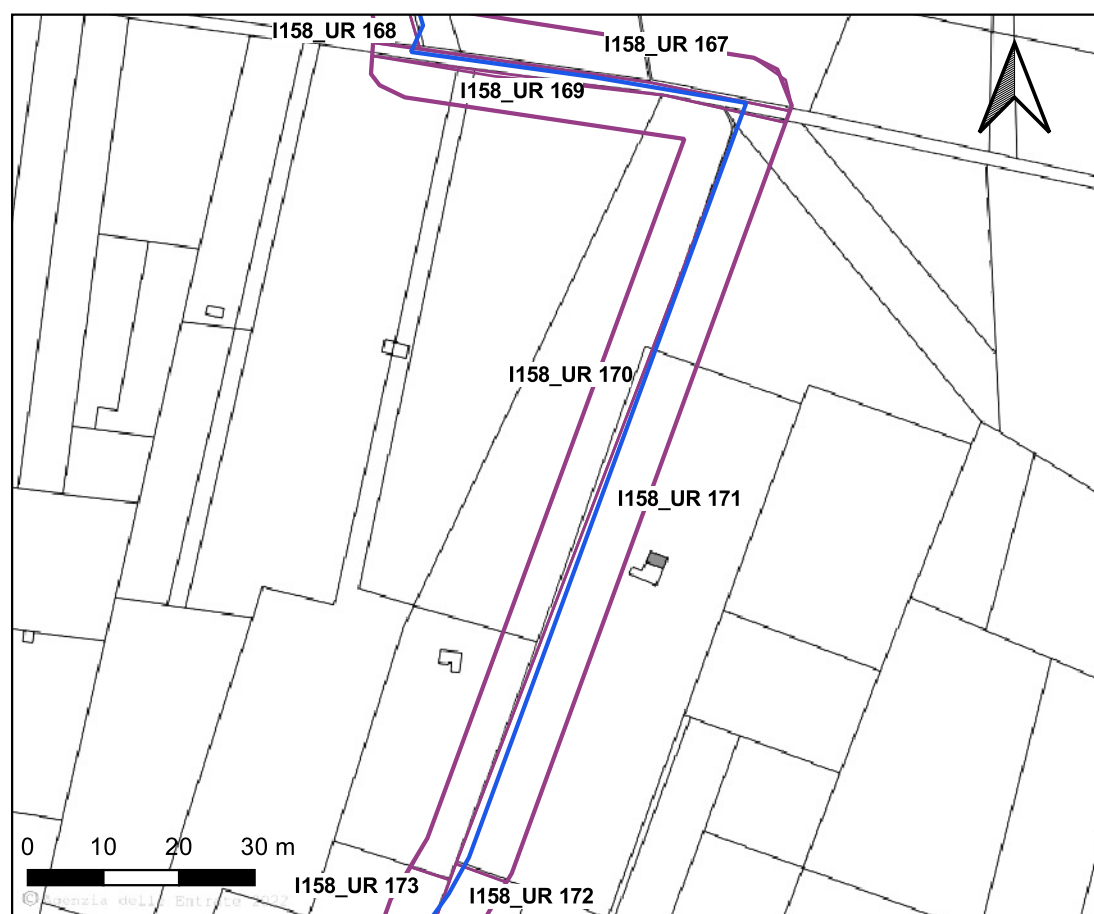


FIG.5 - UR 9, UT 1 Dettaglio materiali

Visibilità del suolo: 4

Copertura del suolo: superficie agricola utilizzata - L'UR è costituita da un terreno fresato posto in un terreno in leggera pendenza da N verso S. Visibilità buona, vegetazione spontanea ad uno stadio iniziale di crescita, presenza di scarse tracce del passaggio dei mezzi agricoli. Presenza diffusa di materiale edilizio moderno costituito prevalentemente da blocchetti di tufo e laterizi pertinenti al disfacimento/demolizione di annessi agricoli.

Sintesi geomorfologica: Il settore interessato dalle ricognizioni ricade nel Subsistema di Amendola (Pleistocene medio – superiore?) caratterizzato superiormente da una spianata morfologica che raggiunge quote variabili tra i 55 e i 65 m s.l.m.

Dati catastali: L'UR si raggiunge dalla SS 272.



FIG.1 - UR 8, VIS. ALTA



FIG.2 - UR 56, VIS. MEDIA



FIG.3 - UR 40, VIS. NULLA



FIG.4 - UR 116, VIS. INACCESSIBILE

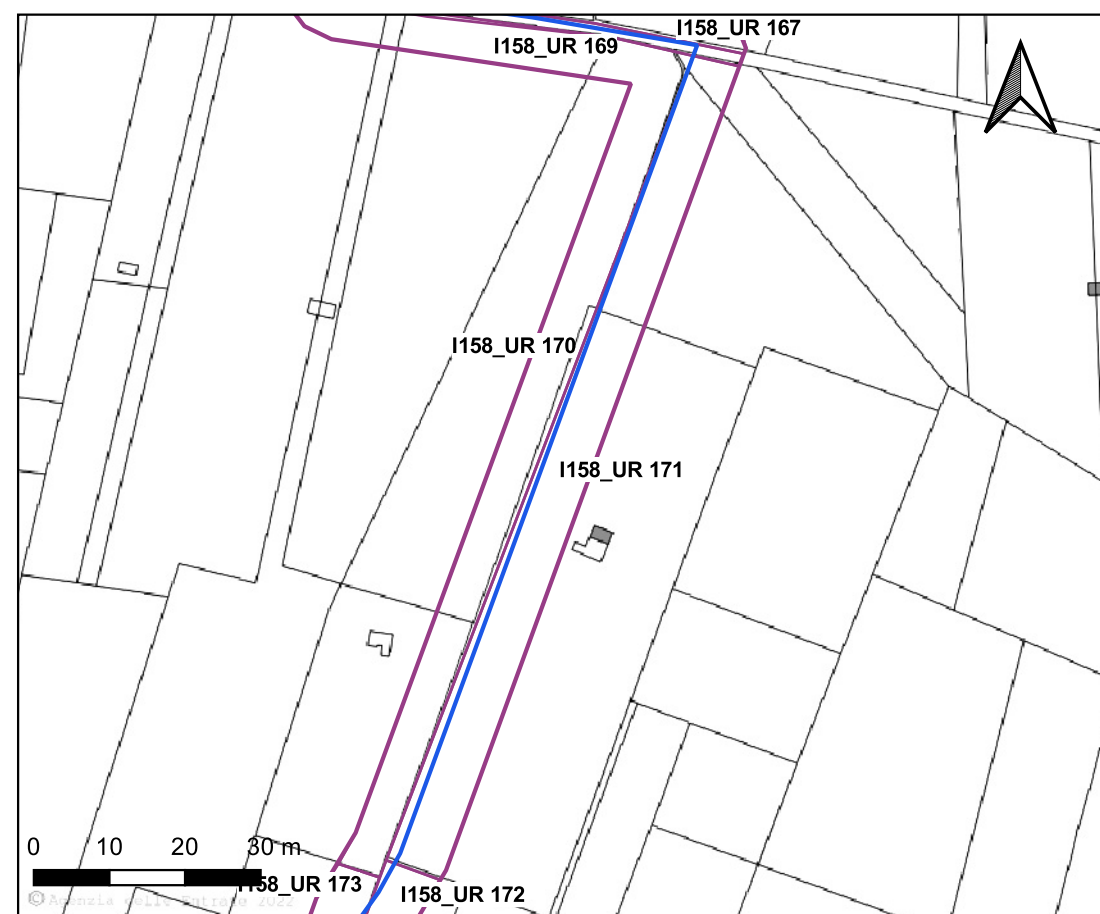


FIG.5 - UR 9, UT 1 Dettaglio materiali

Visibilità del suolo: 3

Copertura del suolo: superficie agricola utilizzata - L'UR è costituita da un vigneto posto in un terreno in leggera pendenza da N verso S. Visibilità sufficiente, presenza di foglie in superficie.

Sintesi geomorfologica: Il settore interessato dalle ricognizioni ricade nel Subsistema di Amendola (Pleistocene medio – superiore?) caratterizzato superiormente da una spianata morfologica che raggiunge quote variabili tra i 55 e i 65 m s.l.m.

Dati catastali: L'UR si raggiunge dalla SS 272.



FIG.1 - UR 8, VIS. ALTA




FIG.2 - UR 56, VIS. MEDIA



FIG.3 - UR 40, VIS. NULLA



FIG.4 - UR 116, VIS. INACCESSIBILE

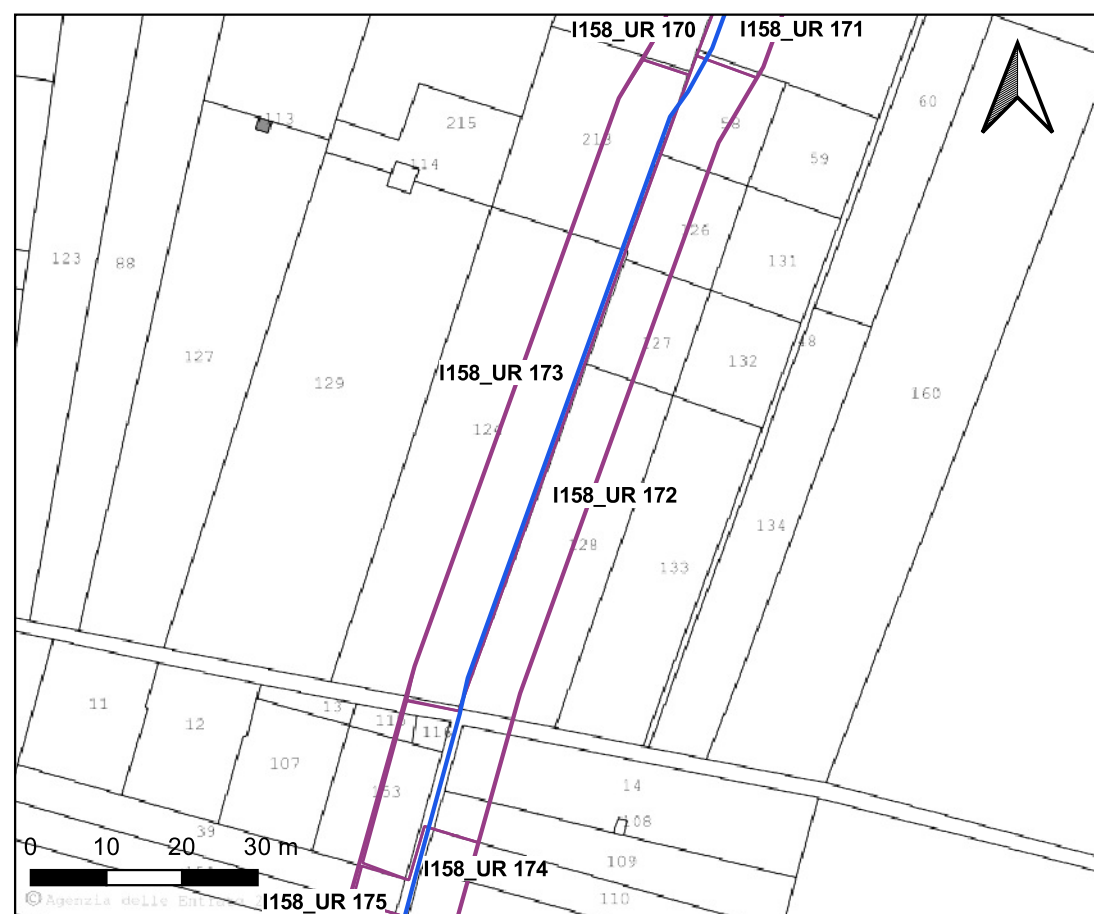


FIG.5 - UR 9, UT 1 Dettaglio materiali

Visibilità del suolo: 4

Copertura del suolo: superficie agricola utilizzata - L'UR è costituita da un terreno coltivato a seminativo posto in un terreno in leggera pendenza da N verso S. Visibilità buona, vegetazione spontanea ad uno stadio iniziale di crescita, arature profonde con superficie ben leggibile.

Sintesi geomorfologica: Il settore interessato dalle ricognizioni ricade nel Subsistema di Amendola (Pleistocene medio – superiore?) caratterizzato superiormente da una spianata morfologica che raggiunge quote variabili tra i 55 e i 65 m s.l.m.

Dati catastali: L'UR si raggiunge dalla SS 272



FIG.1 - UR 8, VIS. ALTA




FIG.2 - UR 56, VIS. MEDIA



FIG.3 - UR 40, VIS. NULLA



FIG.4 - UR 116, VIS. INACCESSIBILE



FIG.5 - UR 9, UT 1 Dettaglio materiali

Visibilità del suolo: 4

Copertura del suolo: superficie agricola utilizzata - L'UR è costituita da un terreno arato posto in un terreno in leggera pendenza da N verso S. Visibilità buona, scarsa vegetazione in superficie, presenza di materiale edilizio moderno e di residuo di lavorazioni dei terreni (tubicini di plastica, picchetti di ferro, polistirolo, pvc).

Sintesi geomorfologica: Il settore interessato dalle ricognizioni ricade nel Subsistema di Amendola (Pleistocene medio – superiore?) caratterizzato superiormente da una spianata morfologica che raggiunge quote variabili tra i 55 e i 65 m s.l.m.

Dati catastali: L'UR si raggiunge dalla SS 272.



FIG.1 - UR 8, VIS. ALTA



FIG.2 - UR 56, VIS. MEDIA



FIG.3 - UR 40, VIS. NULLA



FIG.4 - UR 116, VIS. INACCESSIBILE

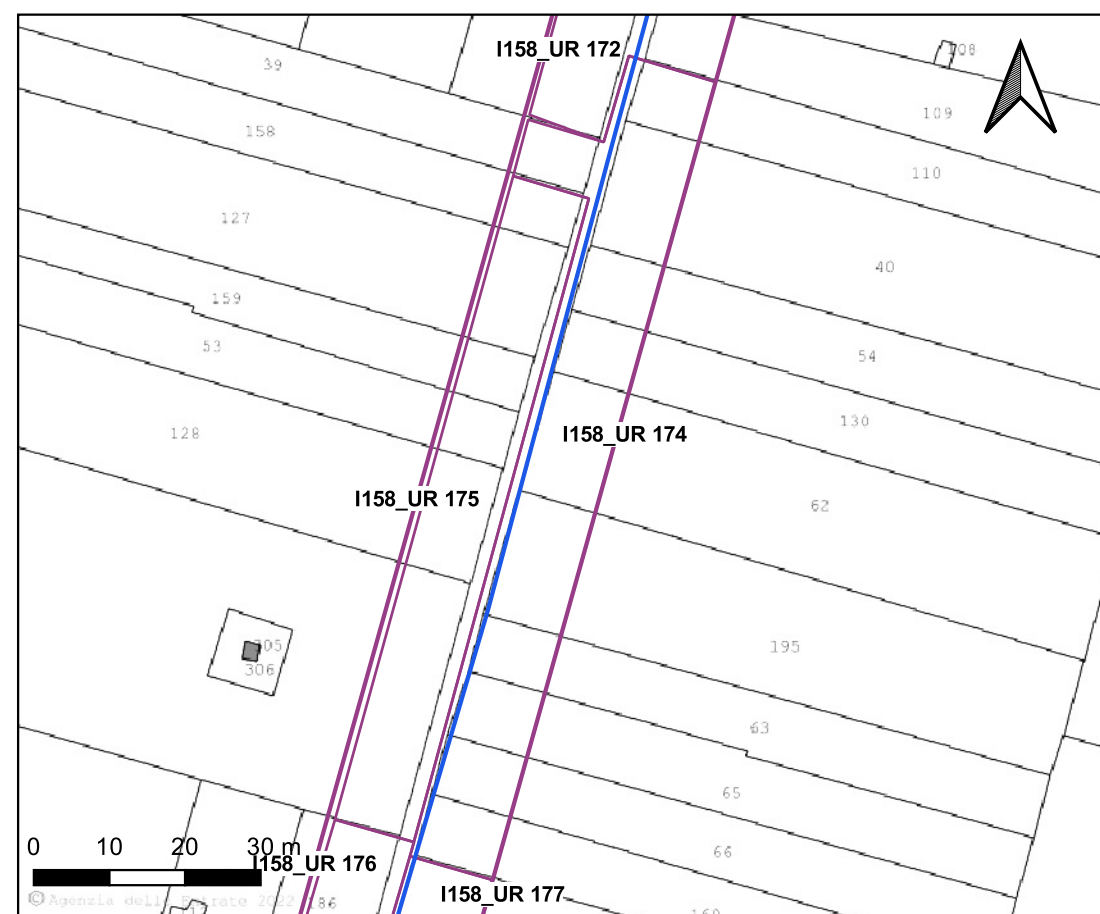


FIG.5 - UR 9, UT 1 Dettaglio materiali

Visibilità del suolo: 2

Copertura del suolo: superficie agricola utilizzata - L'UR è costituita da un vigneto posto in un terreno in leggera pendenza da N verso S. Visibilità scarsa, vegetazione spontanea ad uno stadio iniziale di crescita e foglie in superficie.

Sintesi geomorfologica: Il settore interessato dalle ricognizioni ricade nel Subsistema di Amendola (Pleistocene medio – superiore?) caratterizzato superiormente da una spianata morfologica che raggiunge quote variabili tra i 55 e i 65 m s.l.m.

Dati catastali: L'UR si raggiunge dalla SS 272.



FIG.1 - UR 8, VIS. ALTA



FIG.2 - UR 56, VIS. MEDIA



FIG.3 - UR 40, VIS. NULLA



FIG.4 - UR 116, VIS. INACCESSIBILE

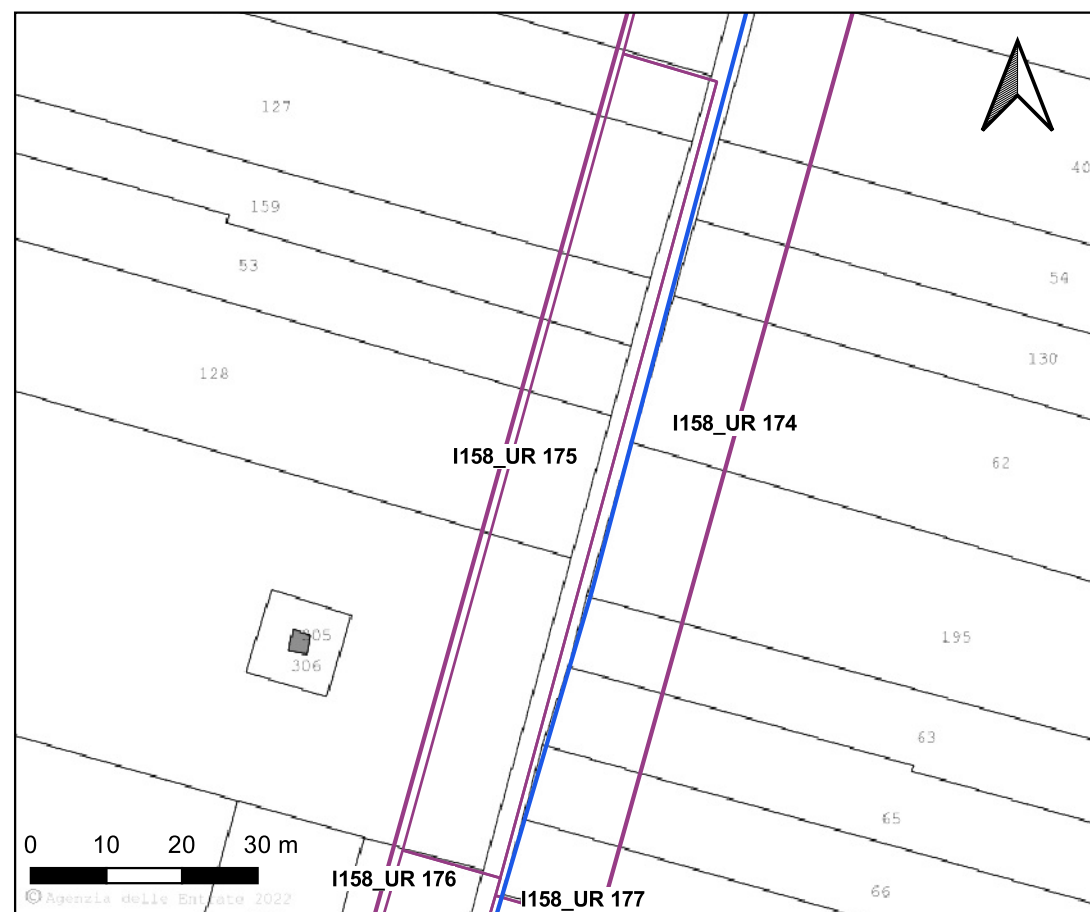


FIG.5 - UR 9, UT 1 Dettaglio materiali

Visibilità del suolo: 3

Copertura del suolo: superficie agricola utilizzata - L'UR è costituita da un terreno arato posto in un terreno in leggera pendenza da N verso S. Visibilità sufficiente, scarsa vegetazione in superficie, presenza di materiale edilizio moderno e di residuo di lavorazioni dei terreni (tubicini di plastica, picchetti di ferro, polistirolo, pvc), tracce di ristagno di acque meteoriche, tracce del passaggio di mezzi agricoli.

Sintesi geomorfologica: Il settore interessato dalle ricognizioni ricade nel Subsistema di Amendola (Pleistocene medio – superiore?) caratterizzato superiormente da una spianata morfologica che raggiunge quote variabili tra i 55 e i 65 m s.l.m.

Dati catastali: L'UR si raggiunge dalla Strada San Severo - Rignano.



FIG.1 - UR 8, VIS. ALTA



FIG.2 - UR 56, VIS. MEDIA



FIG.3 - UR 40, VIS. NULLA



FIG.4 - UR 116, VIS. INACCESSIBILE

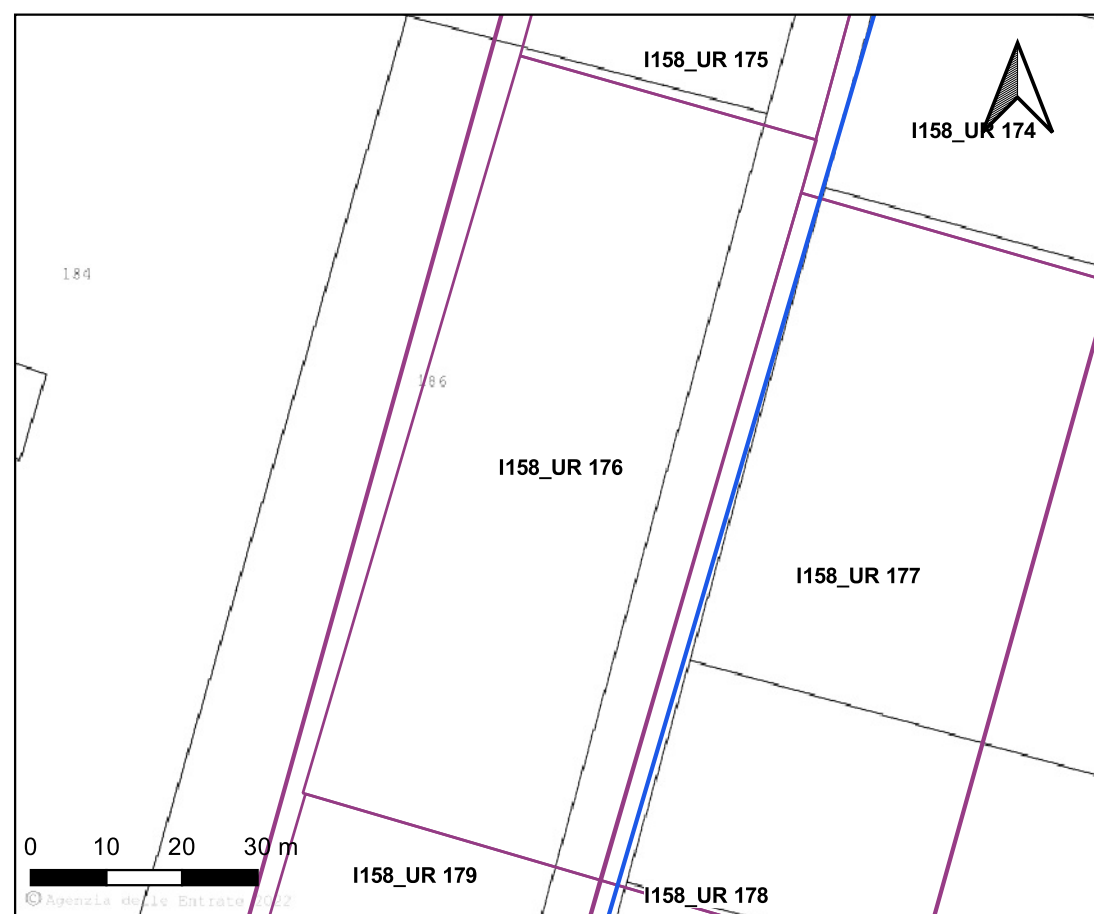


FIG.5 - UR 9, UT 1 Dettaglio materiali

Visibilità del suolo: 2

Copertura del suolo: superficie agricola utilizzata - L'UR è costituita da un vigneto posto in un terreno in leggera pendenza da N verso S. isibilità scarsa, vegetazione spontanea ad uno stadio iniziale di crescita e foglie in superficie.

Sintesi geomorfologica: Il settore interessato dalle ricognizioni ricade nel Subsistema di Amendola (Pleistocene medio – superiore?) caratterizzato superiormente da una spianata morfologica che raggiunge quote variabili tra i 55 e i 65 m s.l.m.

Dati catastali: L'UR si raggiunge dalla SS 272.



FIG.1 - UR 8, VIS. ALTA



FIG.2 - UR 56, VIS. MEDIA



FIG.3 - UR 40, VIS. NULLA



FIG.4 - UR 116, VIS. INACCESSIBILE

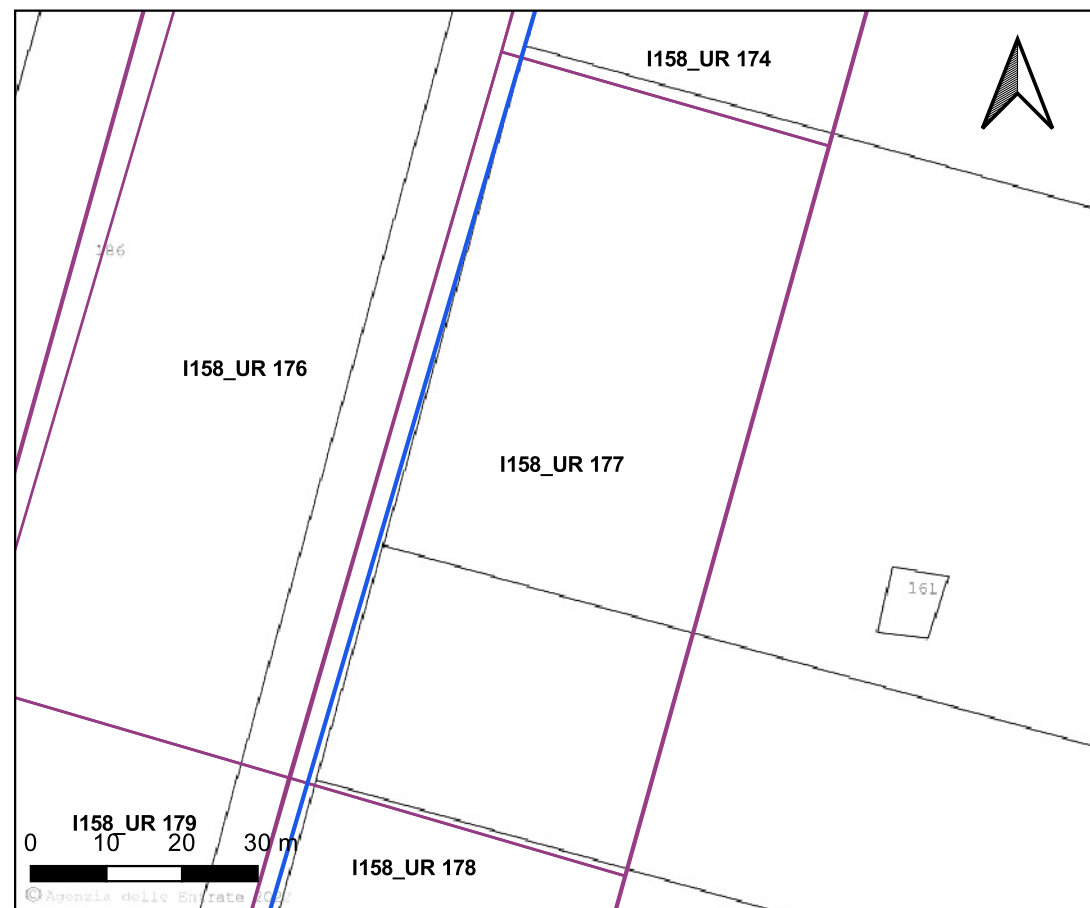


FIG.5 - UR 9, UT 1 Dettaglio materiali

Visibilità del suolo: 1

Copertura del suolo: superficie agricola utilizzata - L'UR è costituita da un uliveto posto in un terreno in leggera pendenza da N verso S. Visibilità nulla, vegetazione ad uno stadio avanzato di crescita.

Sintesi geomorfologica: Il settore interessato dalle ricognizioni ricade nel Subsistema di Amendola (Pleistocene medio – superiore?) caratterizzato superiormente da una spianata morfologica che raggiunge quote variabili tra i 55 e i 65 m s.l.m.

Dati catastali: L'UR si raggiunge dalla Strada San Severo - Rignano



FIG.1 - UR 8, VIS. ALTA



FIG.2 - UR 56, VIS. MEDIA



FIG.3 - UR 40, VIS. NULLA



FIG.4 - UR 116, VIS. INACCESSIBILE

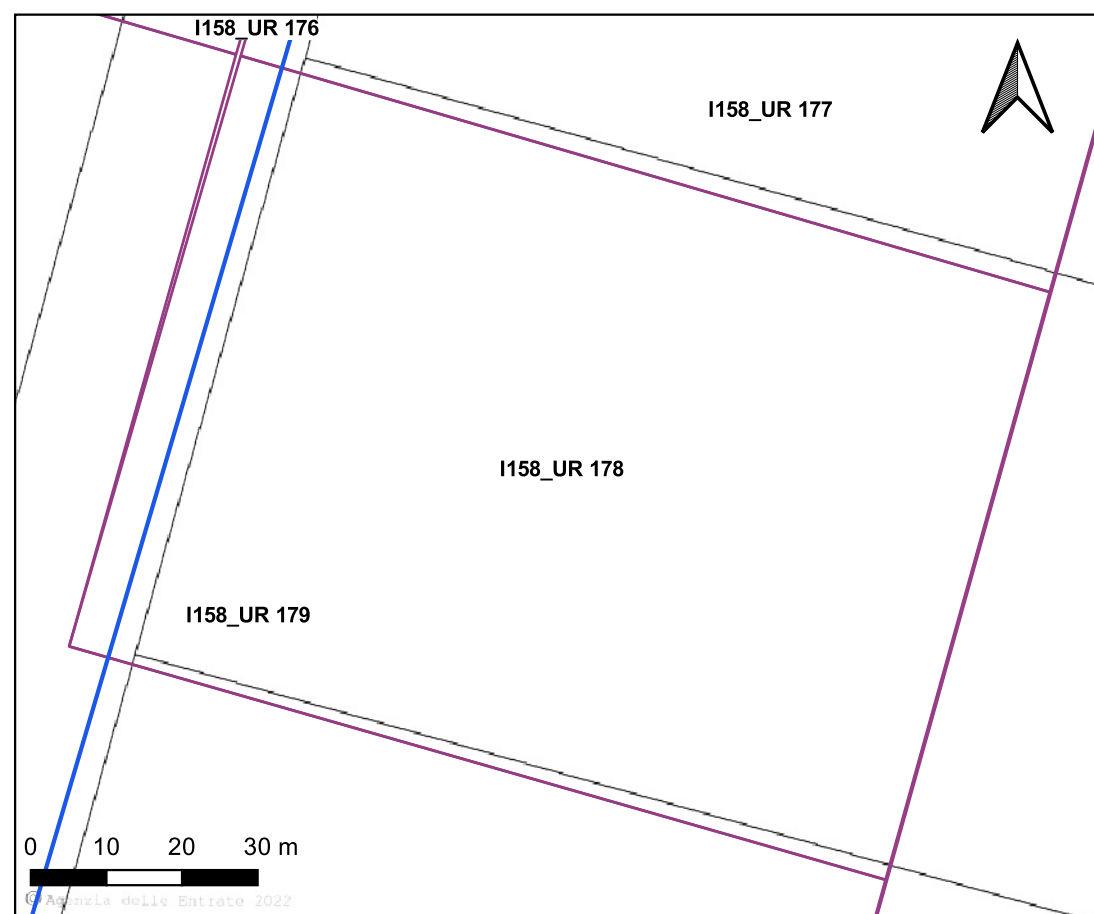


FIG.5 - UR 9, UT 1 Dettaglio materiali

Visibilità del suolo: 1

Copertura del suolo: superficie agricola utilizzata - L'UR è costituita da ortaggi posti in un terreno in leggera pendenza da N verso S. Visibilità nulla, vegetazione ad uno stadio avanzato di crescita, filari molto stretti

Sintesi geomorfologica: Il settore interessato dalle ricognizioni ricade nel Subsistema di Amendola (Pleistocene medio – superiore?) caratterizzato superiormente da una spianata morfologica che raggiunge quote variabili tra i 55 e i 65 m s.l.m.

Dati catastali: L'UR si raggiunge dalla Strada San Severo - Rignano.



FIG.1 - UR 8, VIS. ALTA



FIG.2 - UR 56, VIS. MEDIA



FIG.3 - UR 40, VIS. NULLA



FIG.4 - UR 116, VIS. INACCESSIBILE

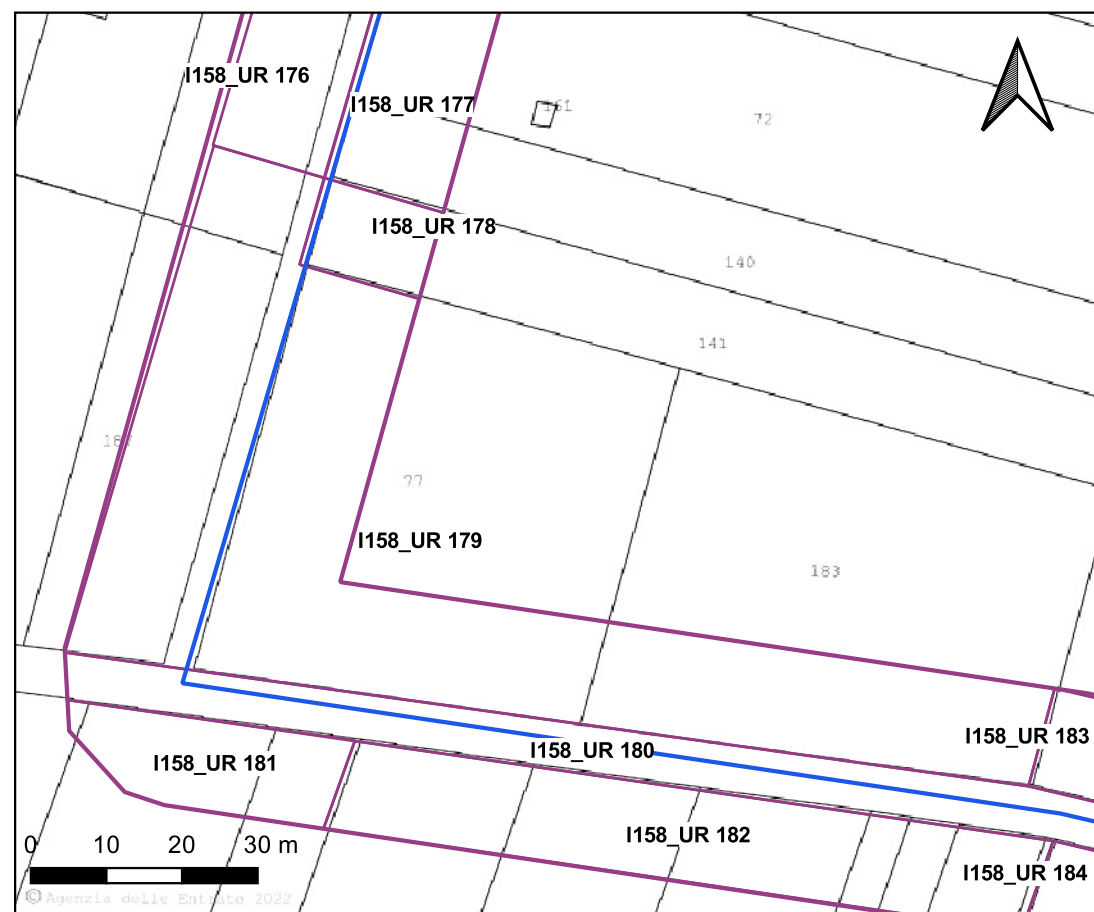


FIG.5 - UR 9, UT 1 Dettaglio materiali

Visibilità del suolo: 1

Copertura del suolo: superficie artificiale - L'UR è costituita da un terreno edificato, Strada San Severo - Rignano

Sintesi geomorfologica: Il settore interessato dalle ricognizioni ricade nel Subsistema di Amendola (Pleistocene medio – superiore?) caratterizzato superiormente da una spianata morfologica che raggiunge quote variabili tra i 55 e i 65 m s.l.m.

Dati catastali: L'UR si raggiunge dalla Strada San Severo - Rignano



FIG.1 - UR 8, VIS. ALTA




FIG.2 - UR 56, VIS. MEDIA



FIG.3 - UR 40, VIS. NULLA



FIG.4 - UR 116, VIS. INACCESSIBILE

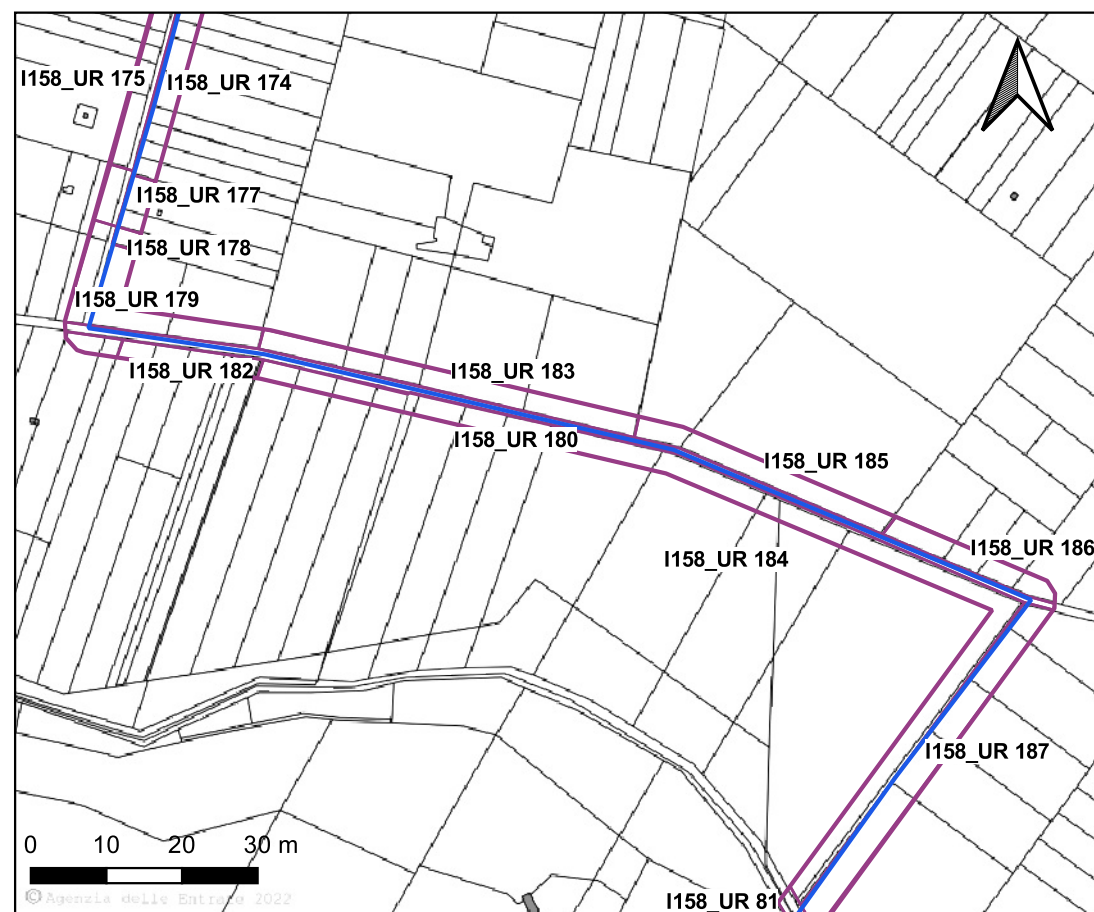


FIG.5 - UR 9, UT 1 Dettaglio materiali

Visibilità del suolo: 3

Copertura del suolo: superficie agricola utilizzata - L'UR è costituita da un terreno arato posto in un terreno in leggera pendenza da O verso E. Visibilità sufficiente, scarsa vegetazione in superficie, tracce di ristagno di acque meteoriche, tracce del passaggio di mezzi agricoli.

Sintesi geomorfologica: Il settore interessato dalle ricognizioni ricade nel Subsistema di Amendola (Pleistocene medio – superiore?) caratterizzato superiormente da una spianata morfologica che raggiunge quote variabili tra i 55 e i 65 m s.l.m.

Dati catastali: L'UR si raggiunge dalla Strada San Severo - Rignano



FIG.1 - UR 8, VIS. ALTA



FIG.2 - UR 56, VIS. MEDIA



FIG.3 - UR 40, VIS. NULLA



FIG.4 - UR 116, VIS. INACCESSIBILE

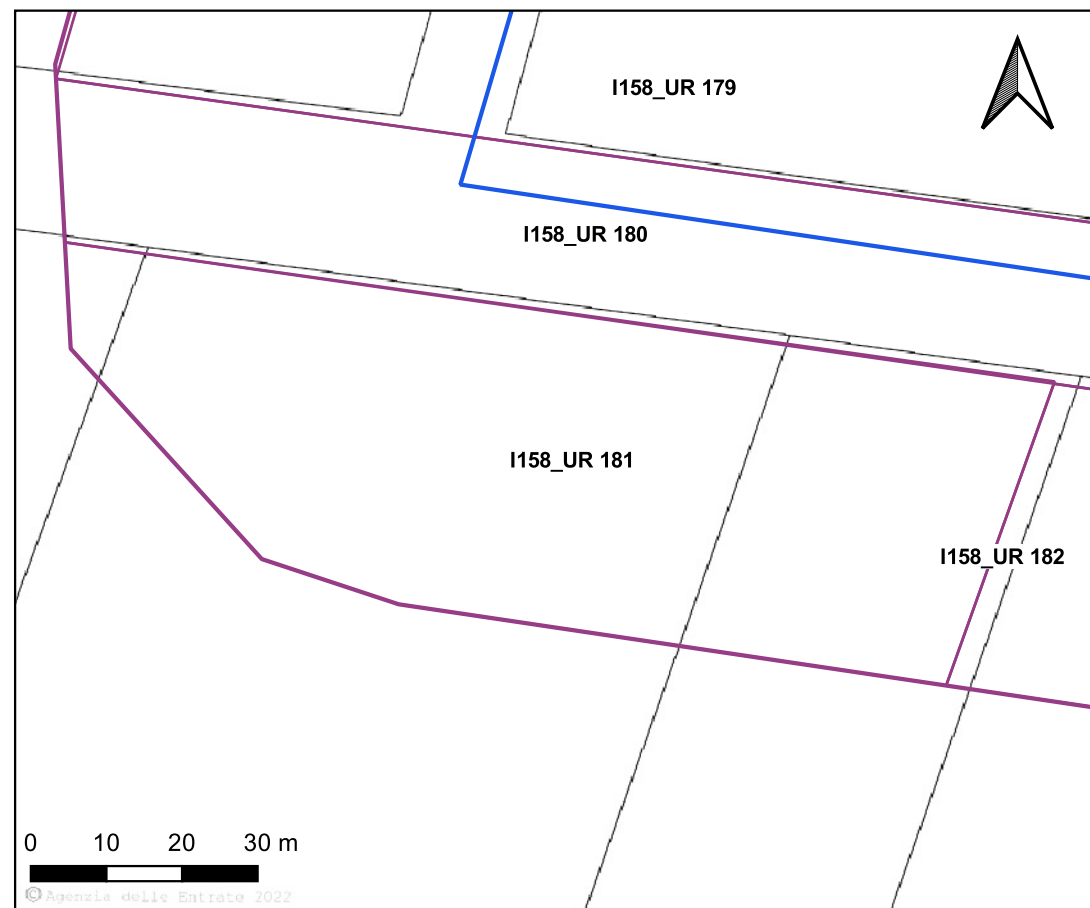


FIG.5 - UR 9, UT 1 Dettaglio materiali

Visibilità del suolo: 2

Copertura del suolo: superficie agricola utilizzata - L'UR è costituita da un vigneto posto in un terreno in leggera pendenza da O verso E. Visibilità scarsa, il terreno in adiacenza alla strada carrabile si presenta bagnato con ristagni di acque meteoriche e nella parte interna dei filari la superficie è interessata dalla presenza di numerose foglie.

Sintesi geomorfologica: Il settore interessato dalle ricognizioni ricade nel Subsistema di Amendola (Pleistocene medio – superiore?) caratterizzato superiormente da una spianata morfologica che raggiunge quote variabili tra i 55 e i 65 m s.l.m.

Dati catastali: L'UR si raggiunge dalla Strada San Severo - Rignano.



FIG.1 - UR 8, VIS. ALTA



FIG.2 - UR 56, VIS. MEDIA



FIG.3 - UR 40, VIS. NULLA



FIG.4 - UR 116, VIS. INACCESSIBILE

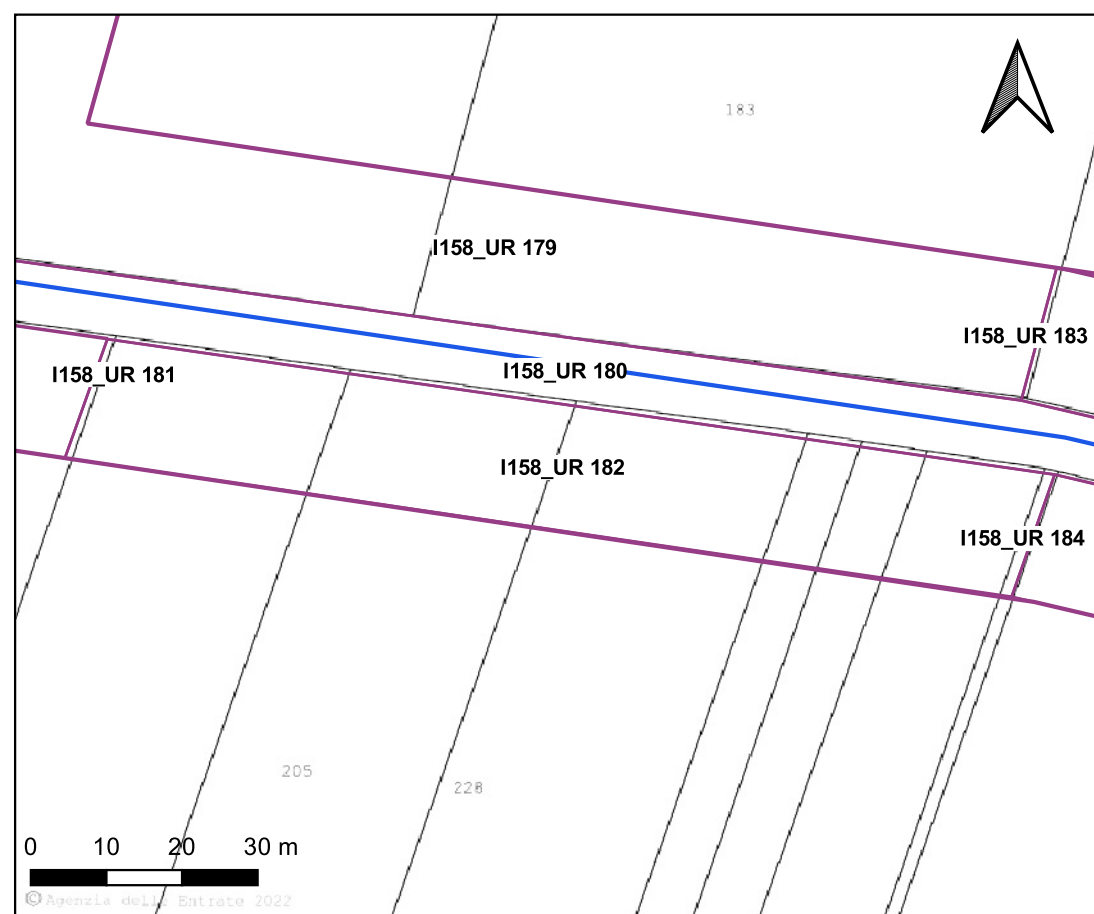


FIG.5 - UR 9, UT 1 Dettaglio materiali

Visibilità del suolo: 2

Copertura del suolo: superficie agricola utilizzata - L'UR è costituita da un vigneto posto in un terreno in leggera pendenza da O verso E. Visibilità scarsa, il terreno in adiacenza alla strada carrabile si presenta bagnato con ristagni di acque meteoriche e nella parte interna dei filari la superficie è interessata dalla presenza di numerose foglie

Sintesi geomorfologica: Il settore interessato dalle ricognizioni ricade nel Subsistema di Amendola (Pleistocene medio – superiore?) caratterizzato superiormente da una spianata morfologica che raggiunge quote variabili tra i 55 e i 65 m s.l.m.

Dati catastali: L'UR si raggiunge dalla Strada San Severo - Rignano



FIG.1 - UR 8, VIS. ALTA




FIG.2 - UR 56, VIS. MEDIA



FIG.3 - UR 40, VIS. NULLA



FIG.4 - UR 116, VIS. INACCESSIBILE

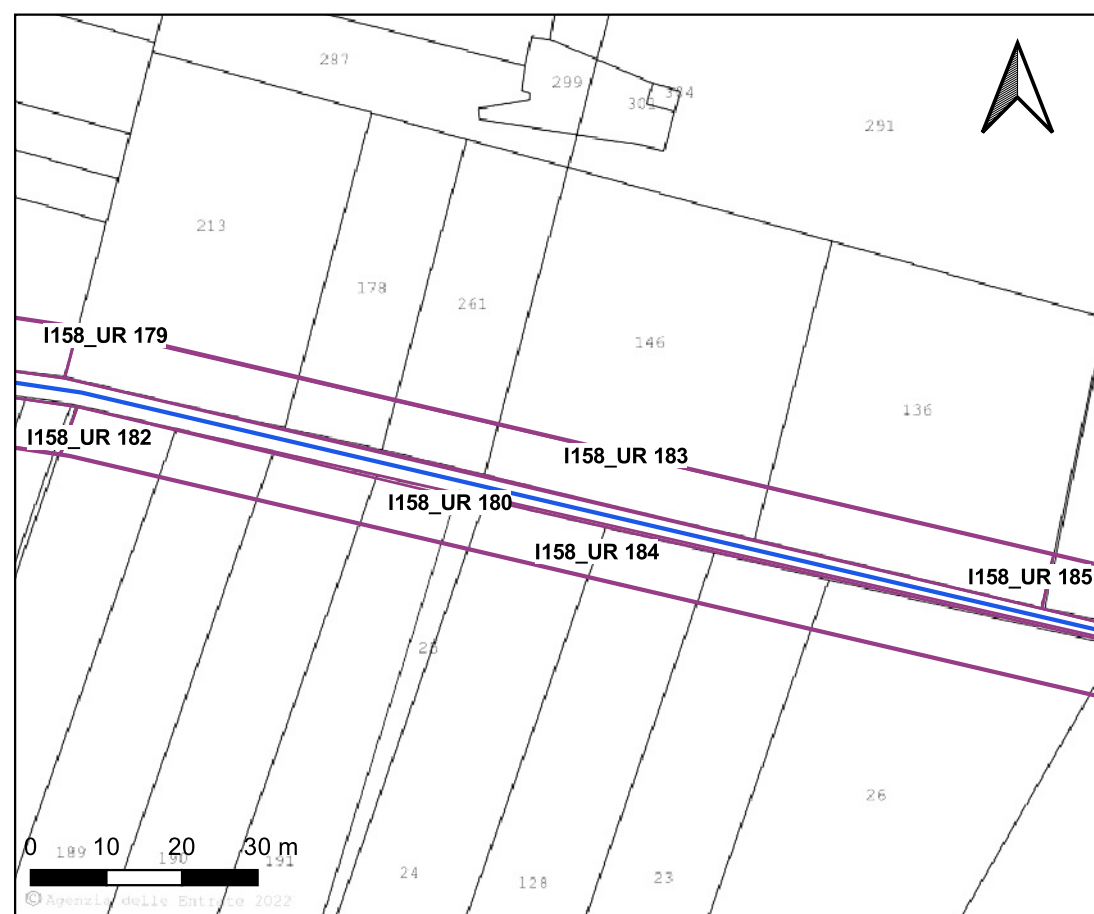


FIG.5 - UR 9, UT 1 Dettaglio materiali

Visibilità del suolo: 4

Copertura del suolo: superficie agricola utilizzata - L'UR è costituita da un terreno fresato in leggera pendenza da O verso E. Visibilità buona, scarsa vegetazione in superficie, presenza di materiale edilizio moderno e di spazzatura in adiacenza alla strada carrabile.

Sintesi geomorfologica: Il settore interessato dalle ricognizioni ricade nel Subsistema di Amendola (Pleistocene medio – superiore?) caratterizzato superiormente da una spianata morfologica che raggiunge quote variabili tra i 55 e i 65 m s.l.m.

Dati catastali: L'UR si raggiunge dalla Strada San Severo - Rignano



FIG.1 - UR 8, VIS. ALTA




FIG.2 - UR 56, VIS. MEDIA



FIG.3 - UR 40, VIS. NULLA



FIG.4 - UR 116, VIS. INACCESSIBILE

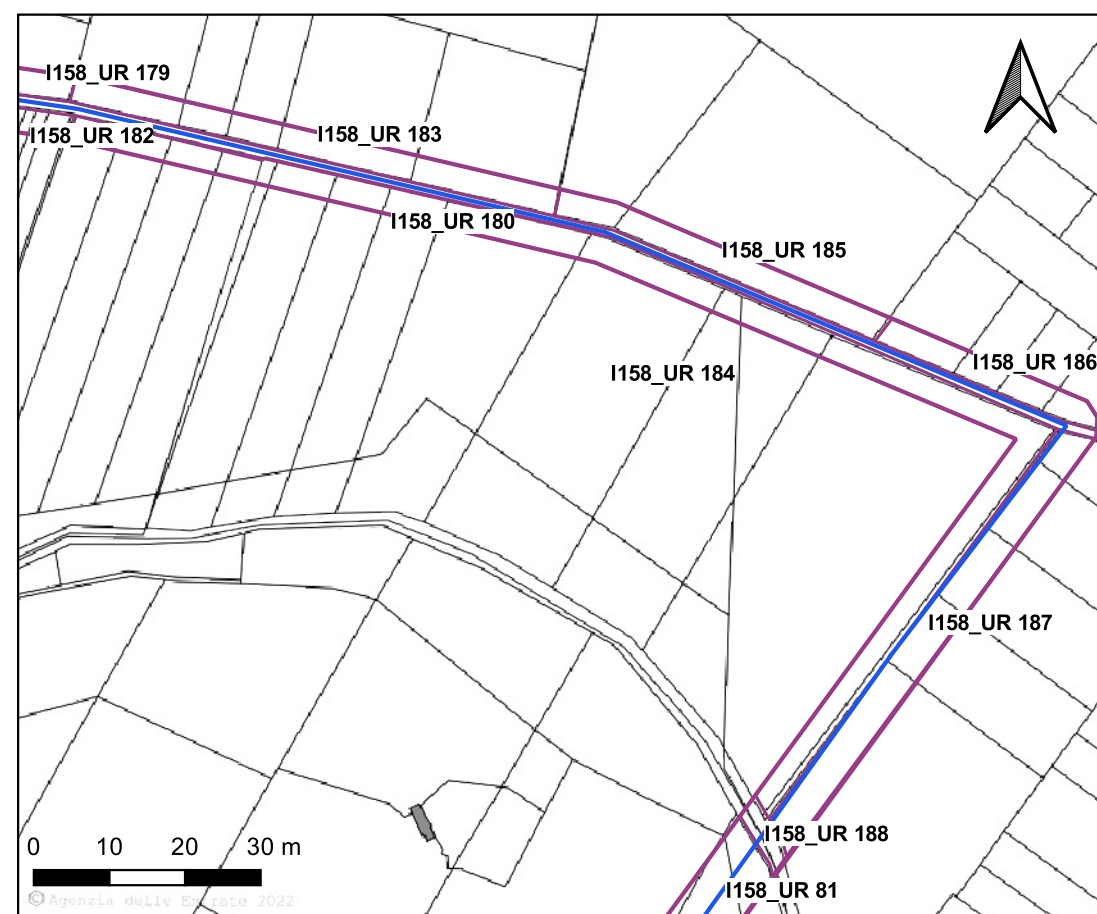


FIG.5 - UR 9, UT 1 Dettaglio materiali

Visibilità del suolo: 5

Copertura del suolo: superficie agricola utilizzata - L'UR è costituita da un terreno fresato in leggera pendenza da O verso E. Visibilità ottima, fresatura in corso al momento del survey

Sintesi geomorfologica: Il settore interessato dalle ricognizioni ricade nel Subsistema di Amendola (Pleistocene medio – superiore?) caratterizzato superiormente da una spianata morfologica che raggiunge quote variabili tra i 55 e i 65 m s.l.m.

Dati catastali: L'UR si raggiunge dalla Strada San Severo - Rignano



FIG.1 - UR 8, VIS. ALTA



FIG.2 - UR 56, VIS. MEDIA



FIG.3 - UR 40, VIS. NULLA



FIG.4 - UR 116, VIS. INACCESSIBILE

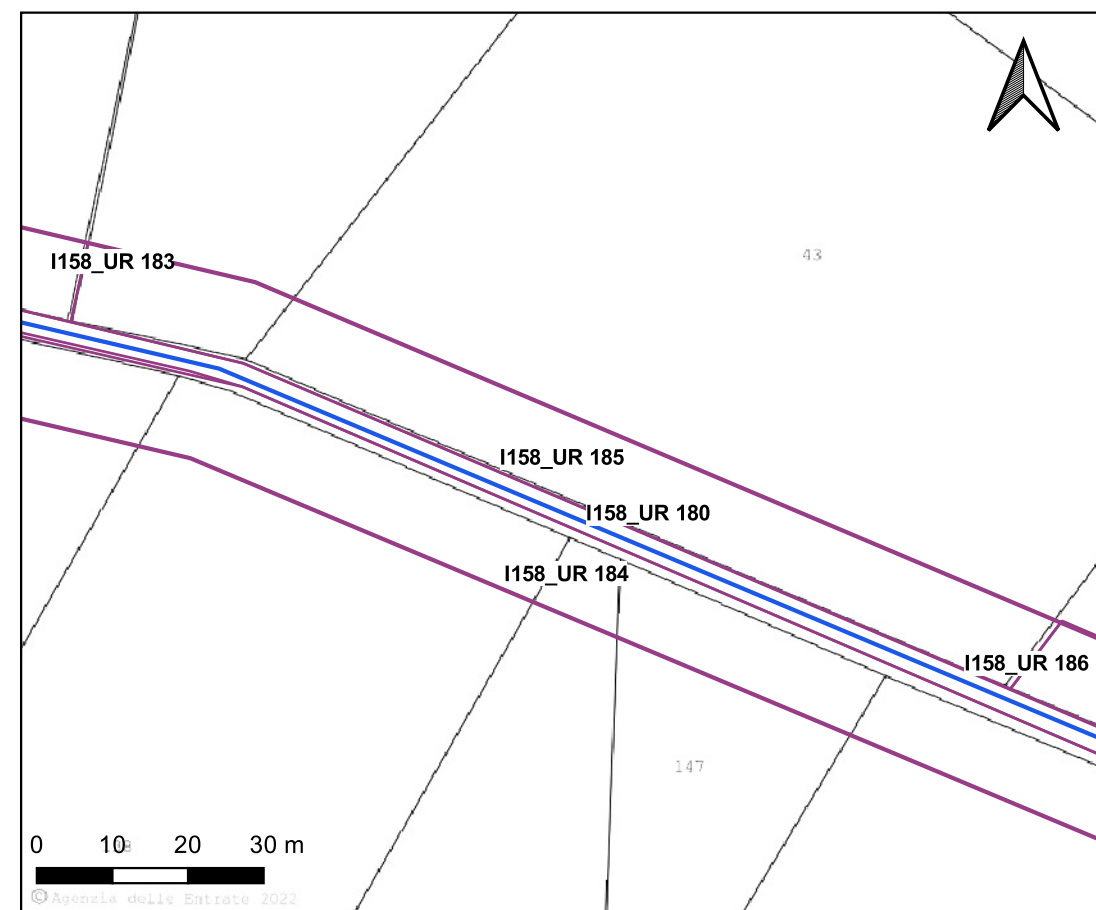


FIG.5 - UR 9, UT 1 Dettaglio materiali

Visibilità del suolo: 3

Copertura del suolo: superficie agricola utilizzata - L'UR è costituita da un vigneto posto in un terreno in leggera pendenza da O verso E. Visibilità sufficiente, vegetazione spontanea ad uno stadio iniziale

Sintesi geomorfologica: Il settore interessato dalle ricognizioni ricade nel Subsistema di Amendola (Pleistocene medio – superiore?) caratterizzato superiormente da una spianata morfologica che raggiunge quote variabili tra i 55 e i 65 m s.l.m.

Dati catastali: L'UR si raggiunge dalla Strada San Severo - Rignano



FIG.1 - UR 8, VIS. ALTA




FIG.2 - UR 56, VIS. MEDIA



FIG.3 - UR 40, VIS. NULLA



FIG.4 - UR 116, VIS. INACCESSIBILE

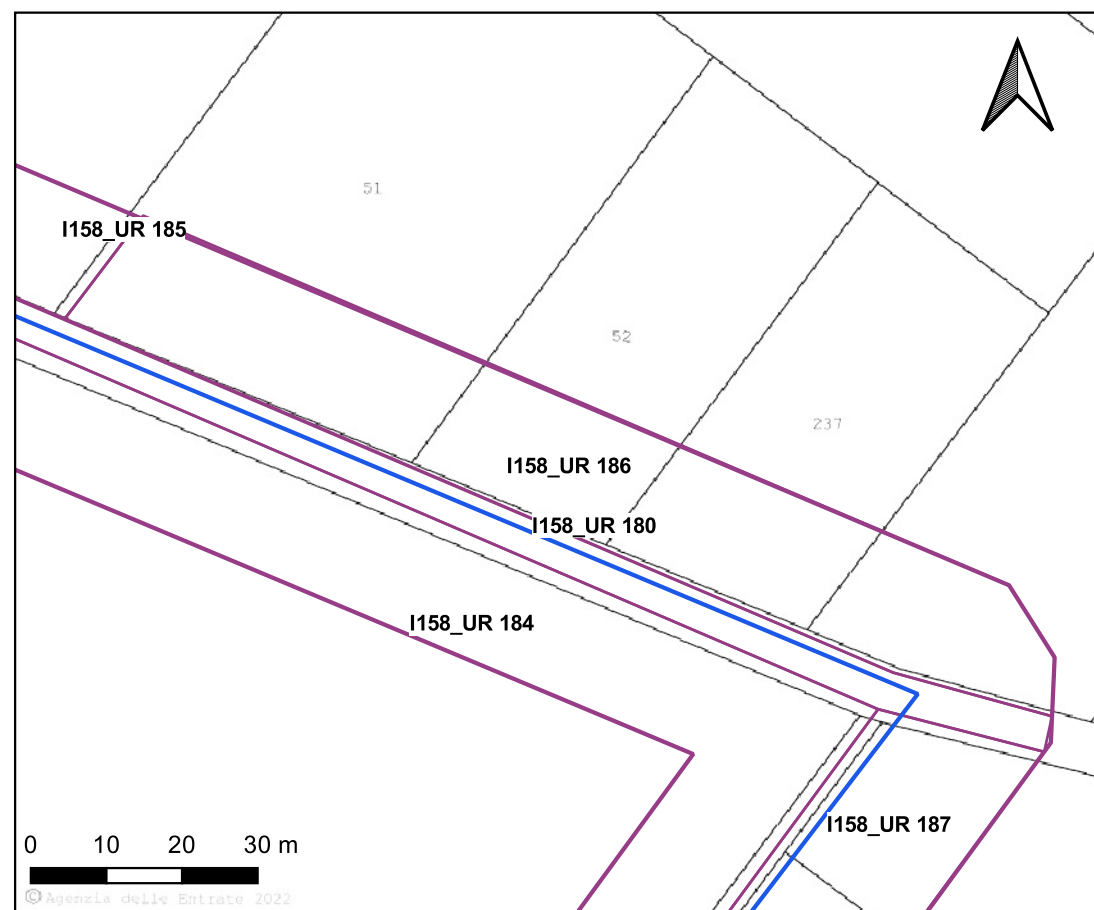


FIG.5 - UR 9, UT 1 Dettaglio materiali

Visibilità del suolo: 3

Copertura del suolo: superficie agricola utilizzata - L'UR è costituita da un vigneto posto in un terreno in leggera pendenza da N verso S. Visibilità sufficiente, vegetazione spontanea ad uno stadio iniziale, presenza di foglie in superficie.

Sintesi geomorfologica: Il settore interessato dalle ricognizioni ricade nel Subsistema di Amendola (Pleistocene medio – superiore?) caratterizzato superiormente da una spianata morfologica che raggiunge quote variabili tra i 55 e i 65 m s.l.m.

Dati catastali: L'UR si raggiunge dalla Strada San Severo - Rignano



FIG.1 - UR 8, VIS. ALTA




FIG.2 - UR 56, VIS. MEDIA



FIG.3 - UR 40, VIS. NULLA



FIG.4 - UR 116, VIS. INACCESSIBILE

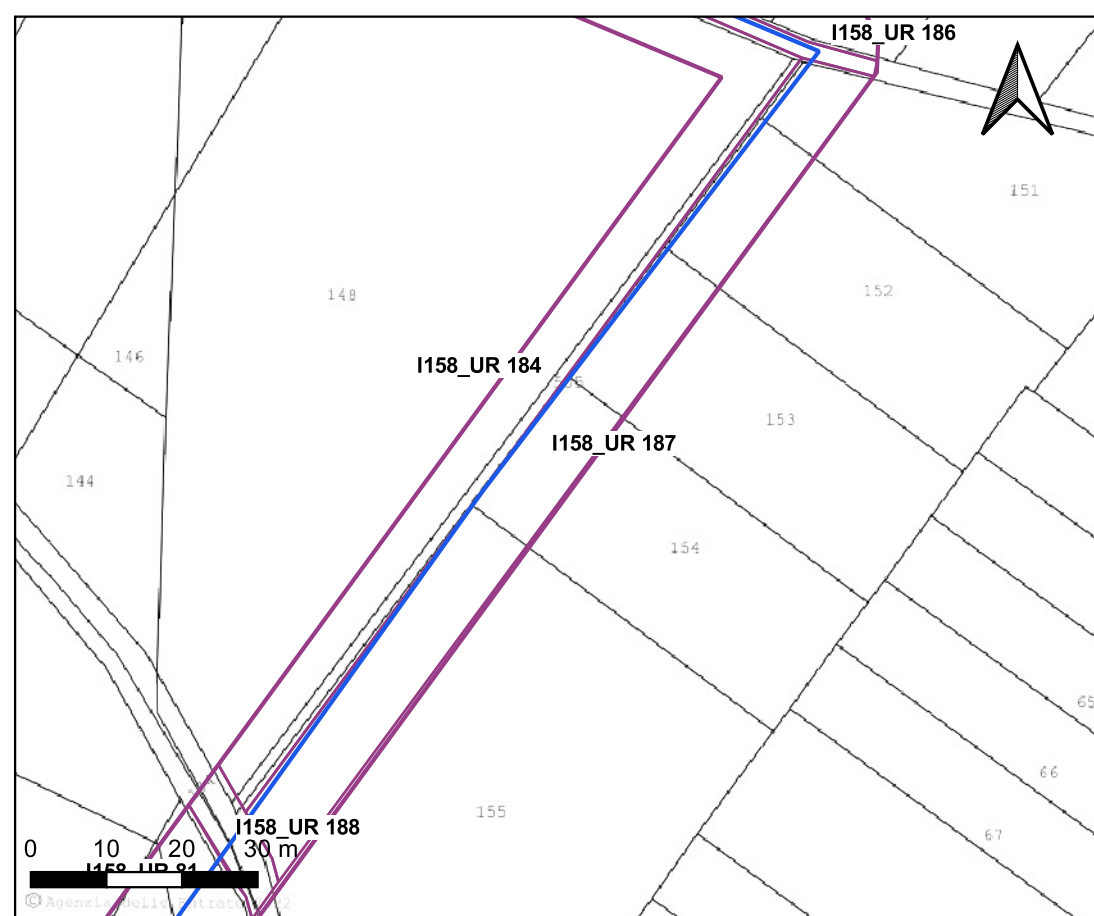


FIG.5 - UR 9, UT 1 Dettaglio materiali

Visibilità del suolo: 0 (area non accessibile)

Copertura del suolo: superficie artificiale - L'UR è costituita da un canale inaccessibile. Canale inaccessibile; canale scavato in profondità con sponde ripide e scorrimento di acqua sul fondo

Sintesi geomorfologica: Il settore interessato dalle ricognizioni ricade nel Subsistema di Amendola (Pleistocene medio – superiore?) caratterizzato superiormente da una spianata morfologica che raggiunge quote variabili tra i 55 e i 65 m s.l.m.

Dati catastali: L'UR si raggiunge dalla Strada San Severo - Rignano.



FIG.1 - UR 8, VIS. ALTA



FIG.2 - UR 56, VIS. MEDIA



FIG.3 - UR 40, VIS. NULLA



FIG.4 - UR 116, VIS. INACCESSIBILE

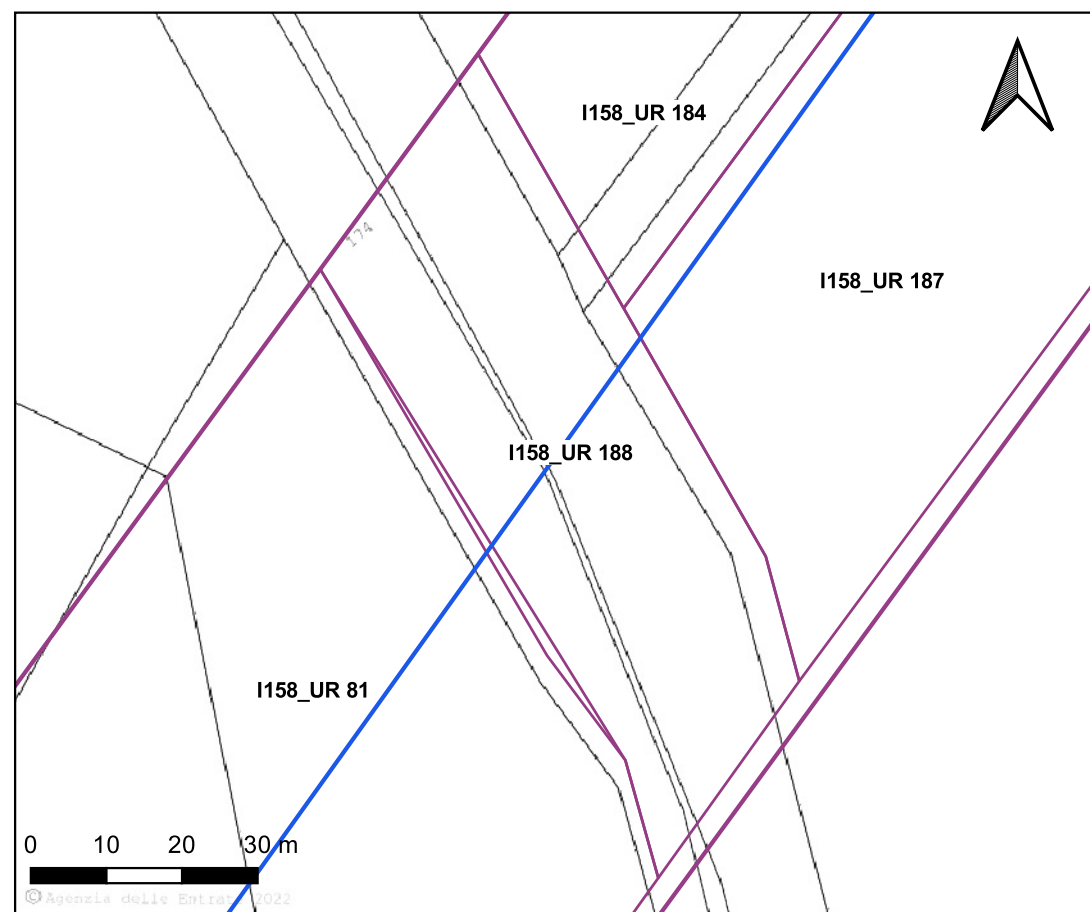


FIG.5 - UR 9, UT 1 Dettaglio materiali

Visibilità del suolo: 1

Copertura del suolo: superficie artificiale - L'UR è costituita da un terreno edificato, linea FS in esercizio.

Sintesi geomorfologica: Il settore interessato dalle ricognizioni ricade nel Subsistema di Amendola (Pleistocene medio – superiore?) caratterizzato superiormente da una spianata morfologica che raggiunge quote variabili tra i 55 e i 65 m s.l.m.

Dati catastali: L'UR si raggiunge dalla SS 89.



FIG.1 - UR 8, VIS. ALTA



FIG.2 - UR 56, VIS. MEDIA



FIG.3 - UR 40, VIS. NULLA



FIG.4 - UR 116, VIS. INACCESSIBILE



FIG.5 - UR 9, UT 1 Dettaglio materiali

Visibilità del suolo: 1

Copertura del suolo: superficie artificiale - L'UR è costituita da un terreno edificato, linea FS in esercizio.

Sintesi geomorfologica: Il settore interessato dalle ricognizioni ricade nel Subsistema di Amendola (Pleistocene medio – superiore?) caratterizzato superiormente da una spianata morfologica che raggiunge quote variabili tra i 55 e i 65 m s.l.m.

Dati catastali: L'UR si raggiunge dalla SS 89.



FIG.1 - UR 8, VIS. ALTA



FIG.2 - UR 56, VIS. MEDIA



FIG.3 - UR 40, VIS. NULLA



FIG.4 - UR 116, VIS. INACCESSIBILE

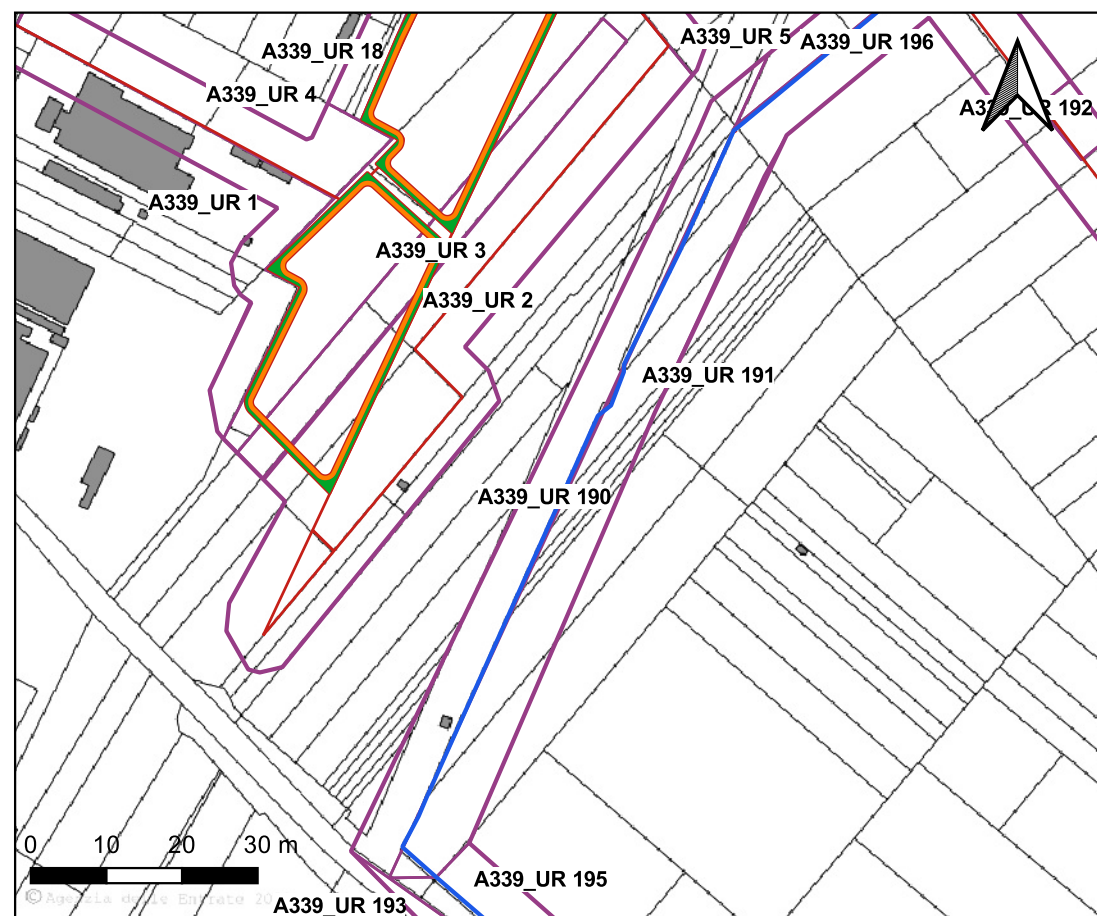


FIG.5 - UR 9, UT 1 Dettaglio materiali

Visibilità del suolo: 3

Copertura del suolo: superficie agricola utilizzata - L'UR è costituita da un terreno fresato in leggera pendenza da NO verso SE. Visibilità sufficiente, terreno compattato dal passaggio dei mezzi agricoli. Nel settore settentrionale si rinviene, sporadico, uno strumento in selce

Sintesi geomorfologica: Il settore interessato dalle ricognizioni ricade nel Subsistema di Amendola (Pleistocene medio – superiore?) caratterizzato superiormente da una spianata morfologica che raggiunge quote variabili tra i 55 e i 65 m s.l.m.

Dati catastali: L'UR si raggiunge dalla Strada San Severo - Rignano.



FIG.1 - UR 8, VIS. ALTA



FIG.2 - UR 56, VIS. MEDIA



FIG.3 - UR 40, VIS. NULLA



FIG.4 - UR 116, VIS. INACCESSIBILE

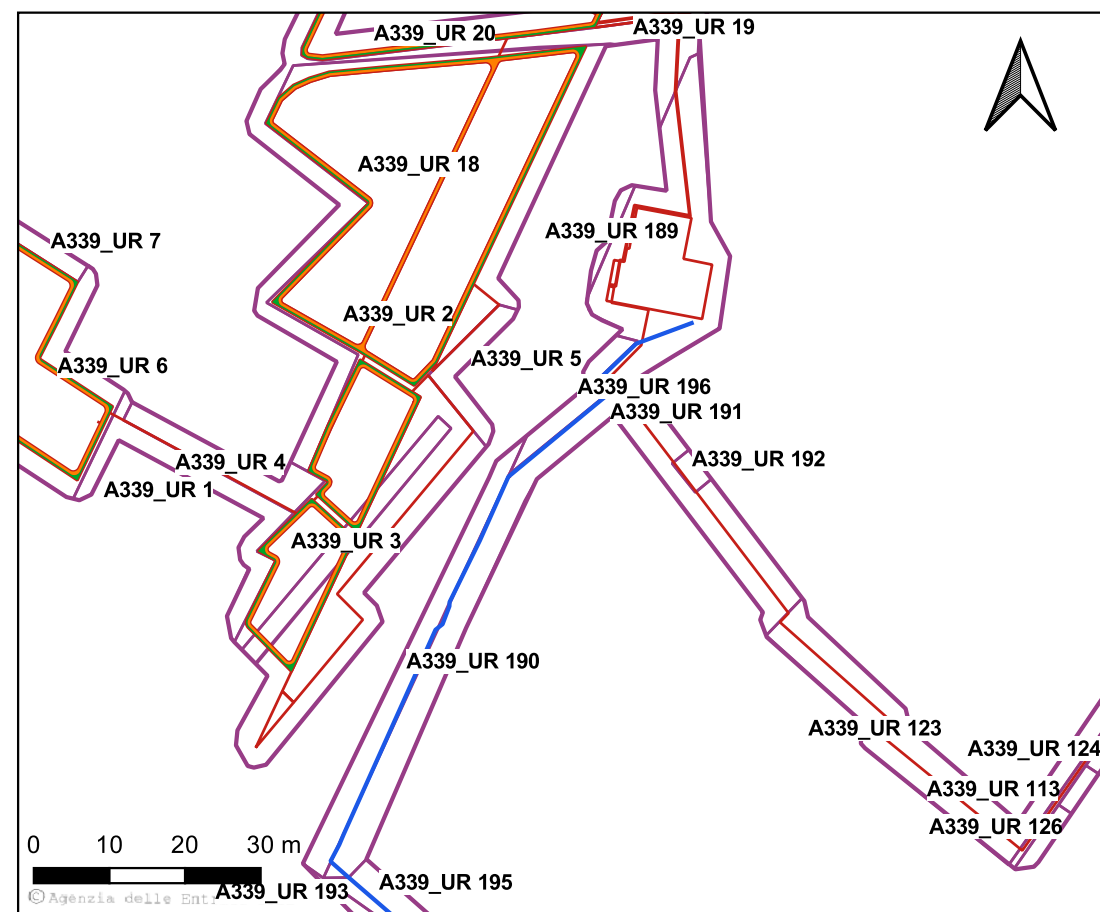


FIG.5 - UR 9, UT 1 Dettaglio materiali

Visibilità del suolo: 3

Copertura del suolo: superficie agricola utilizzata - L'UR è costituita da un uliveto in leggera pendenza da NO verso SE. Visibilità sufficiente, terreno compattato dal passaggio dei mezzi agricoli

Sintesi geomorfologica: Il settore interessato dalle ricognizioni ricade nel Subsistema di Amendola (Pleistocene medio – superiore?) caratterizzato superiormente da una spianata morfologica che raggiunge quote variabili tra i 55 e i 65 m s.l.m.

Dati catastali: L'UR si raggiunge dalla Strada San Severo - Rignano



FIG.1 - UR 8, VIS. ALTA



FIG.2 - UR 56, VIS. MEDIA



FIG.3 - UR 40, VIS. NULLA



FIG.4 - UR 116, VIS. INACCESSIBILE

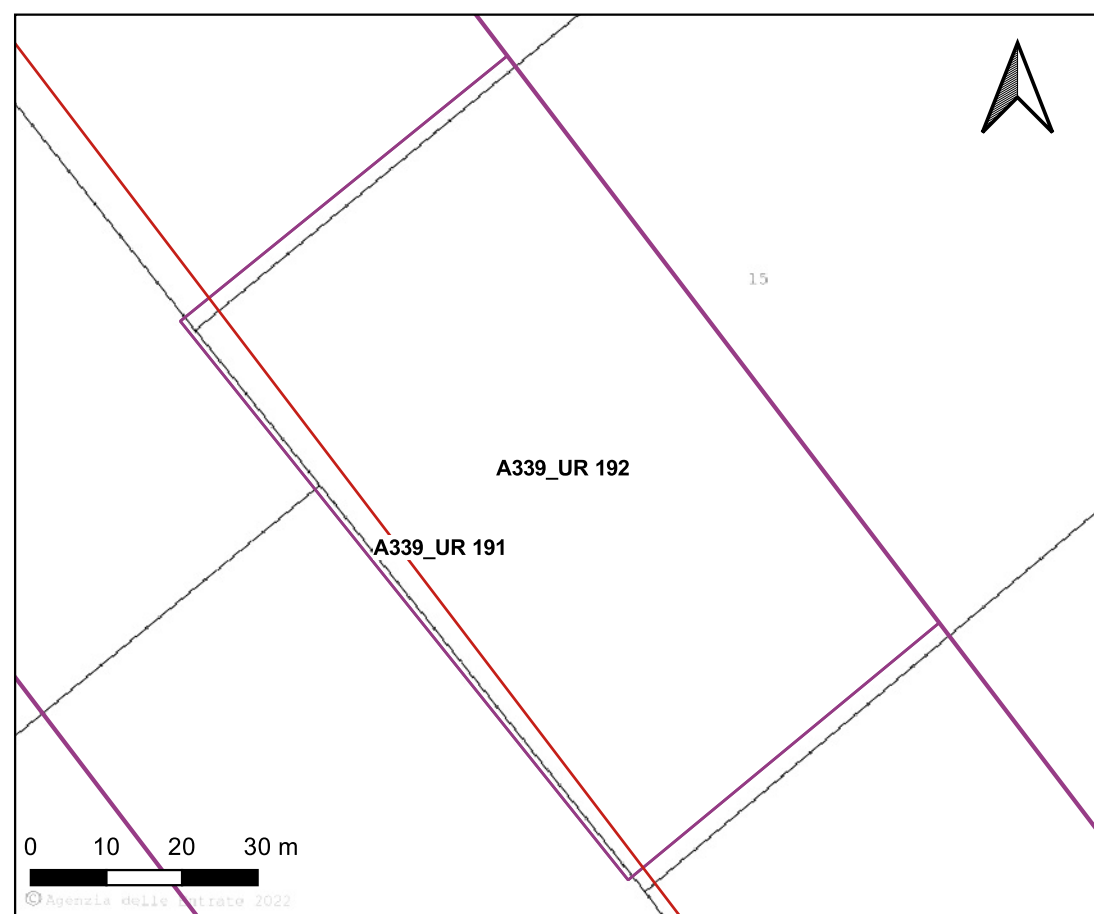


FIG.5 - UR 9, UT 1 Dettaglio materiali

Visibilità del suolo: 1

Copertura del suolo: superficie artificiale - L'UR è costituita da un terreno edificato, SC di collegamento tra SP 28 e SP 29

Sintesi geomorfologica: Il settore interessato dalle ricognizioni ricade nel Subsistema di Amendola (Pleistocene medio – superiore?) caratterizzato superiormente da una spianata morfologica che raggiunge quote variabili tra i 55 e i 65 m s.l.m.

Dati catastali: L'UR si raggiunge dalla SC di collegamento tra SP 28 e SP 29



FIG.1 - UR 8, VIS. ALTA



FIG.2 - UR 56, VIS. MEDIA



FIG.3 - UR 40, VIS. NULLA



FIG.4 - UR 116, VIS. INACCESSIBILE

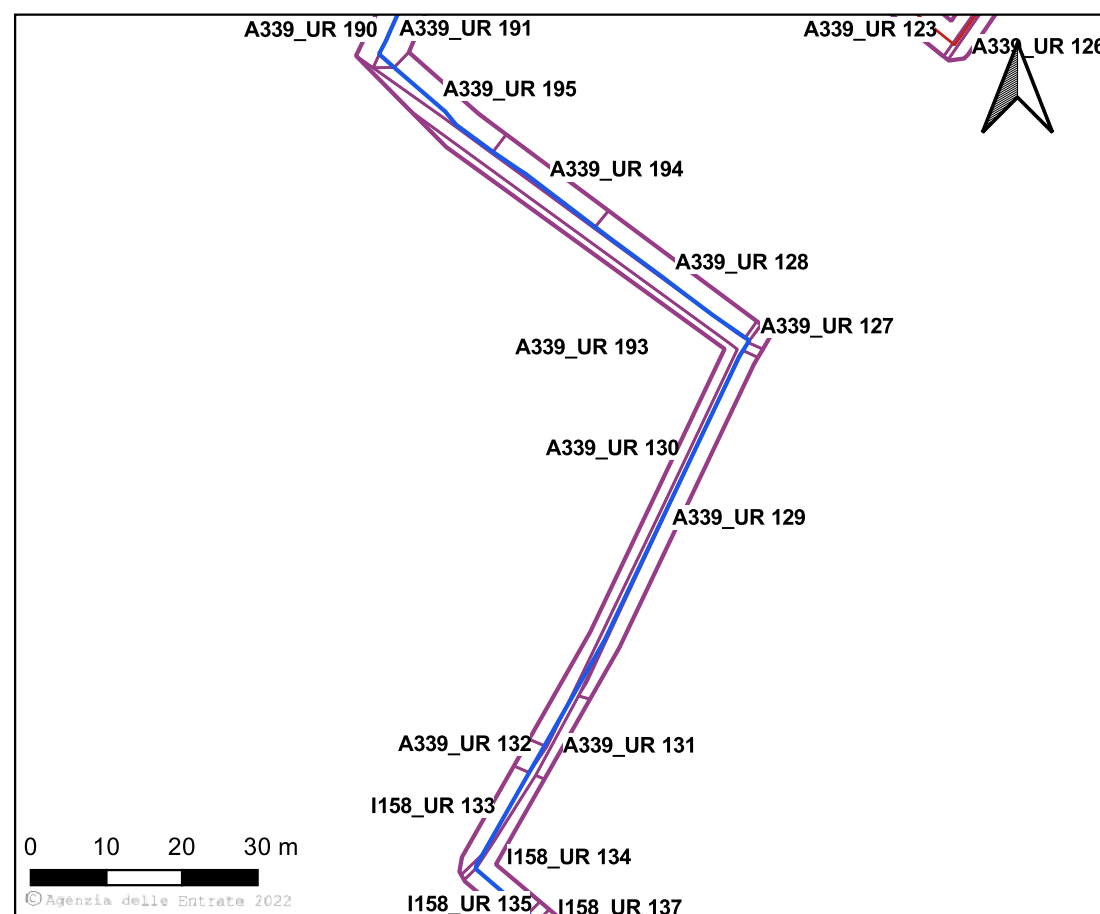


FIG.5 - UR 9, UT 1 Dettaglio materiali

Visibilità del suolo: 4

Copertura del suolo: superficie agricola utilizzata - L'UR è costituita da un uliveto in leggera pendenza da NO verso SE. Visibilità buona, terreno privo di vegetazione in superficie.

Sintesi geomorfologica: Il settore interessato dalle ricognizioni ricade nel Subsistema di Amendola (Pleistocene medio – superiore?) caratterizzato superiormente da una spianata morfologica che raggiunge quote variabili tra i 55 e i 65 m s.l.m.

Dati catastali: L'UR si raggiunge dalla Strada San Severo - Rignano



FIG.1 - UR 8, VIS. ALTA




FIG.2 - UR 56, VIS. MEDIA



FIG.3 - UR 40, VIS. NULLA



FIG.4 - UR 116, VIS. INACCESSIBILE

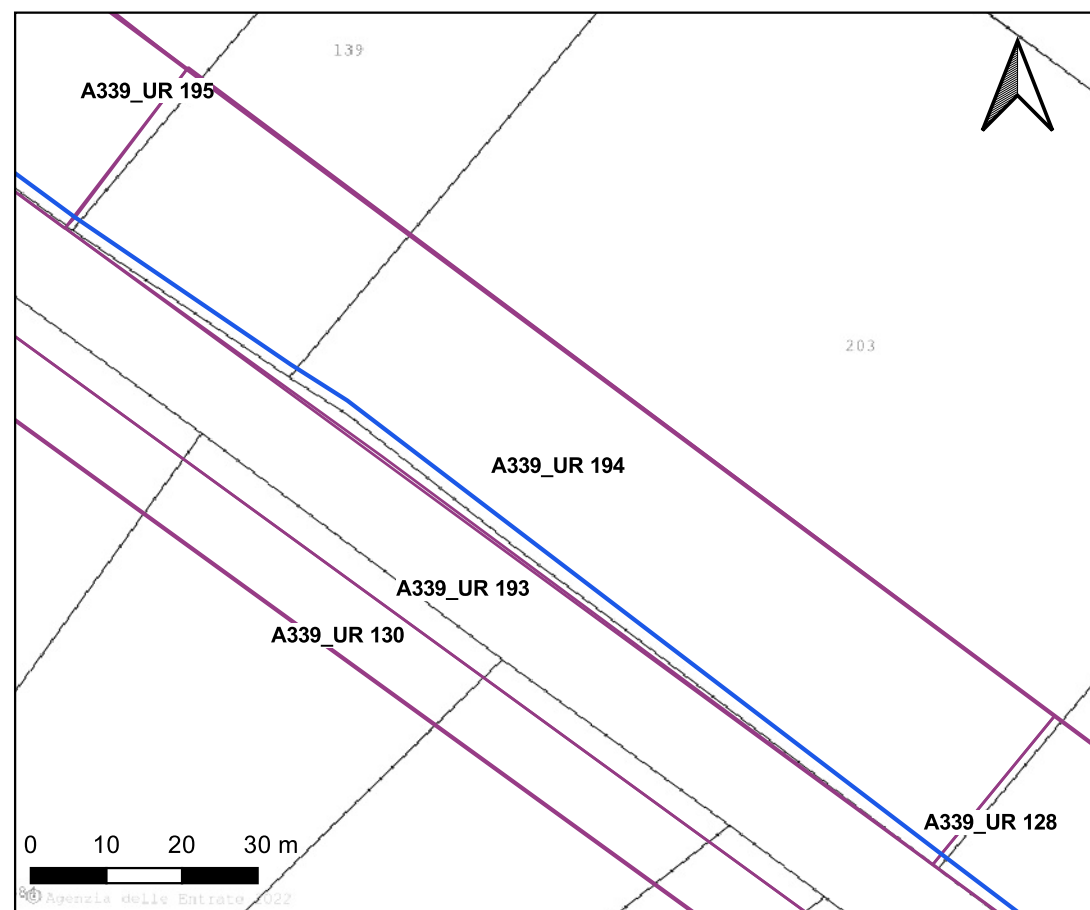


FIG.5 - UR 9, UT 1 Dettaglio materiali

Visibilità del suolo: 3

Copertura del suolo: superficie agricola utilizzata - L'UR è costituita da ortaggi in un terreno in leggera pendenza da NO verso SE. Visibilità sufficiente, vegetazione ad uno stadio iniziale di crescita, filari abbastanza ampi, scarso ristagno d'acque meteoriche in superficie.

Sintesi geomorfologica: Il settore interessato dalle ricognizioni ricade nel Subsistema di Amendola (Pleistocene medio – superiore?) caratterizzato superiormente da una spianata morfologica che raggiunge quote variabili tra i 55 e i 65 m s.l.m.

Dati catastali: L'UR si raggiunge dalla Strada San Severo - Rignano



FIG.1 - UR 8, VIS. ALTA




FIG.2 - UR 56, VIS. MEDIA



FIG.3 - UR 40, VIS. NULLA



FIG.4 - UR 116, VIS. INACCESSIBILE

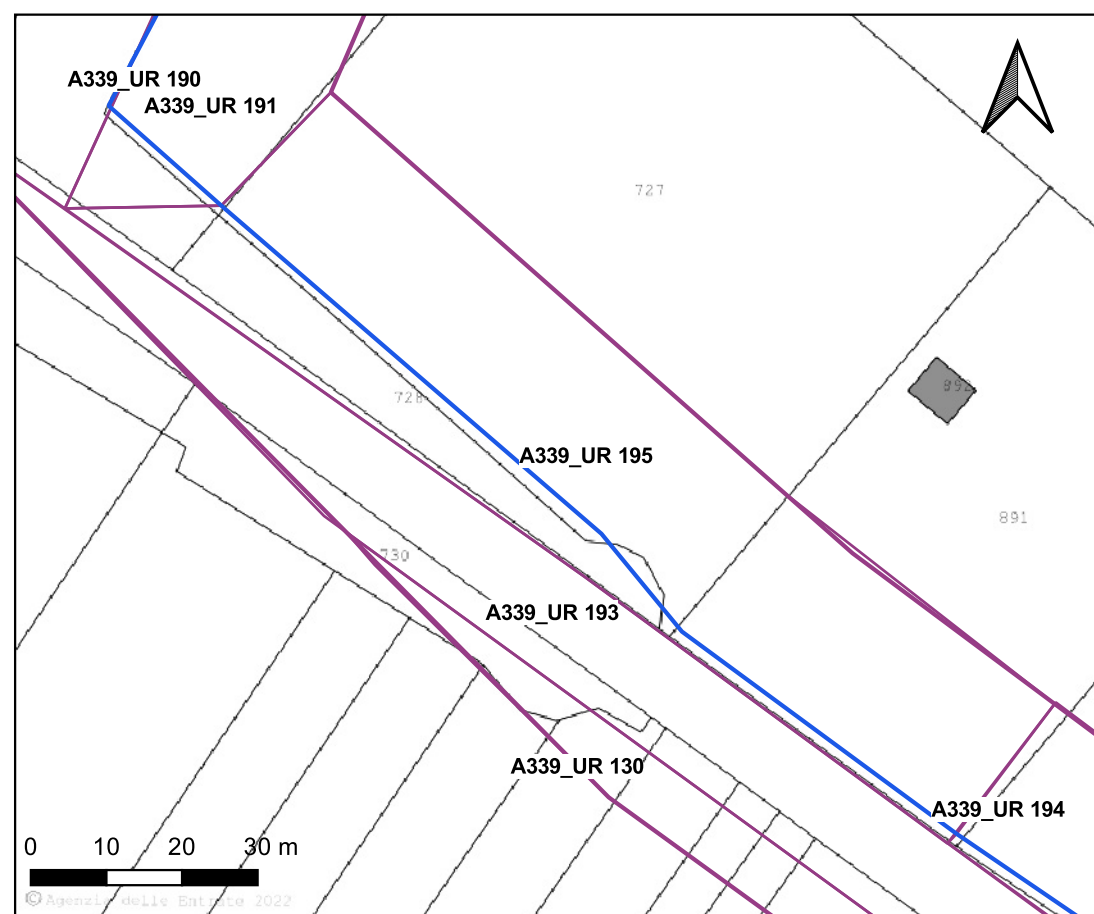


FIG.5 - UR 9, UT 1 Dettaglio materiali

Visibilità del suolo: 1

Copertura del suolo: superficie agricola utilizzata - L'UR è costituita da ortaggi posti in un terreno in leggera pendenza da N verso S. Visibilità nulla, vegetazione ad uno stadio avanzato di crescita, filari molto stretti.

Sintesi geomorfologica: Il settore interessato dalle ricognizioni ricade nel Subsistema di Amendola (Pleistocene medio – superiore?) caratterizzato superiormente da una spianata morfologica che raggiunge quote variabili tra i 55 e i 65 m s.l.m.

Dati catastali: L'UR si raggiunge dalla SS 89



FIG.1 - UR 8, VIS. ALTA




FIG.2 - UR 56, VIS. MEDIA



FIG.3 - UR 40, VIS. NULLA



FIG.4 - UR 116, VIS. INACCESSIBILE

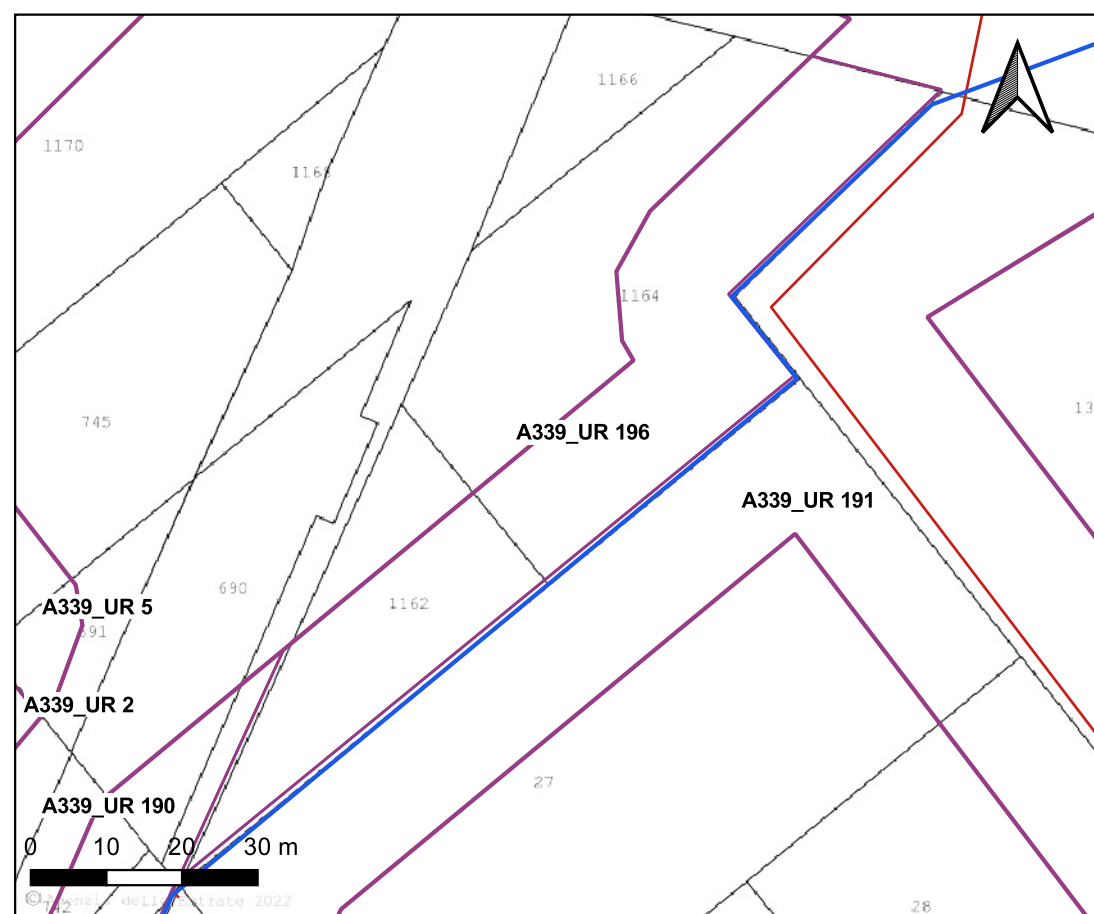


FIG.5 - UR 9, UT 1 Dettaglio materiali

Visibilità del suolo: 0 (area non accessibile)

Copertura del suolo: superficie artificiale - L'UR è costituita da terreni recintati ed inaccessibili. Visibilità non determinabile, i terreni interessati dal progetto sono molto distanti rispetto al limite dell'inaccessibile da cui è stata scattata la foto.

Sintesi geomorfologica: Il settore interessato dalle ricognizioni ricade nel Subsistema di Amendola (Pleistocene medio – superiore?) caratterizzato superiormente da una spianata morfologica che raggiunge quote variabili tra i 55 e i 65 m s.l.m.

Dati catastali: L'UR si raggiunge dalla SP 37.



FIG.1 - UR 8, VIS. ALTA



FIG.2 - UR 56, VIS. MEDIA



FIG.3 - UR 40, VIS. NULLA



FIG.4 - UR 116, VIS. INACCESSIBILE



FIG.5 - UR 9, UT 1 Dettaglio materiali