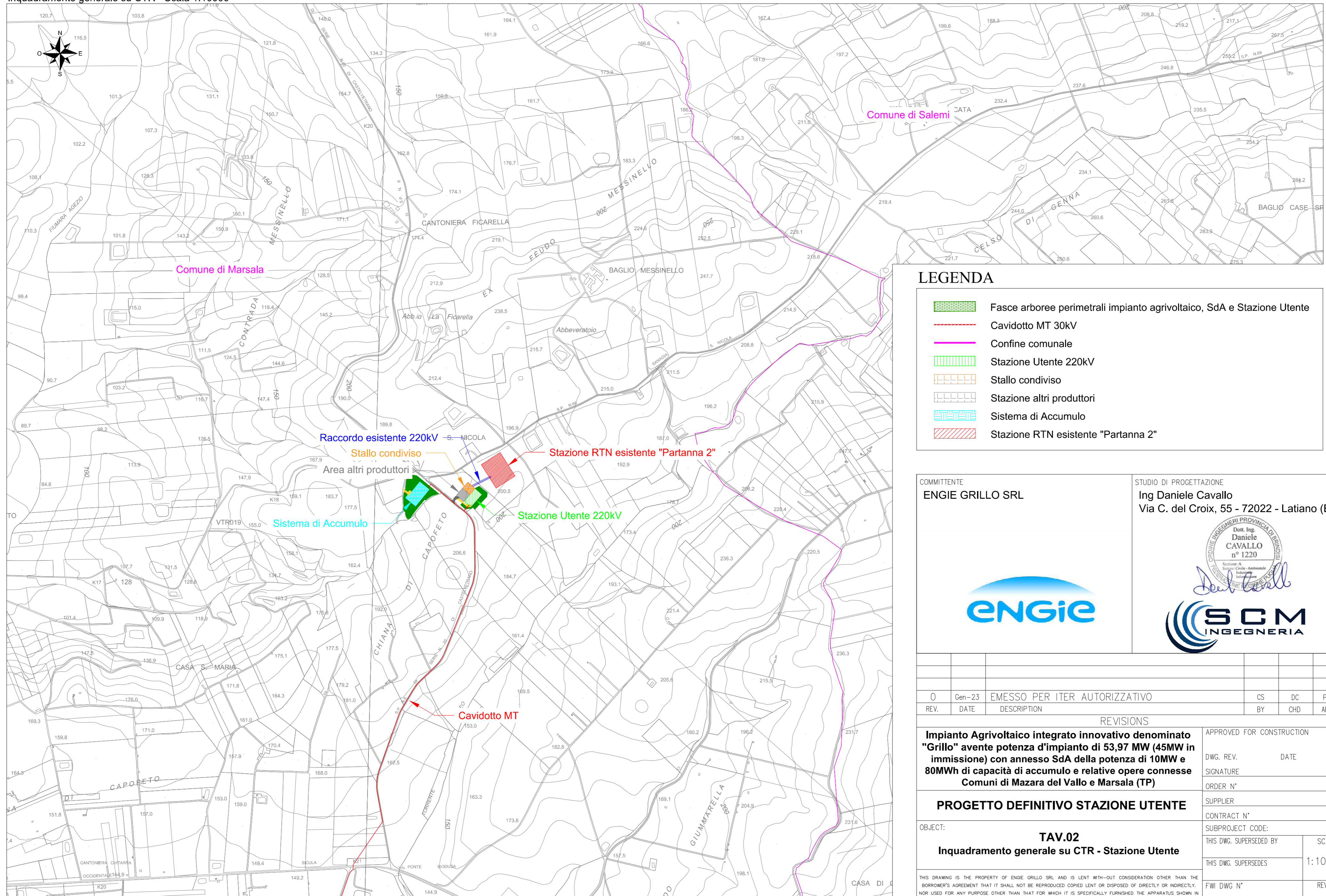










Inquadramento generale su CTR - Scala 1:10000



LEGENDA

-  Fasce arboree perimetrali impianto agrivoltaico, SdA e Stazione Utente
-  Cavidotto MT 30kV
-  Confine comunale
-  Stazione Utente 220kV
-  Stallo condiviso
-  Stazione altri produttori
-  Sistema di Accumulo
-  Stazione RTN esistente "Partanna 2"

COMMITTENTE  
ENGIE GRILLO SRL

STUDIO DI PROGETTAZIONE  
Ing Daniele Cavallo  
Via C. del Croix, 55 - 72022 - Latiano (BR)



REV.	DATE	DESCRIPTION	BY	CHD	APP.
0	Gen-23	EMESSO PER ITER AUTORIZZATIVO	CS	DC	PL

REVISIONS	
APPROVED FOR CONSTRUCTION	
DWG. REV.	DATE
SIGNATURE	
ORDER N°	
SUPPLIER	
CONTRACT N°	
SUBPROJECT CODE:	
THIS DWG. SUPERSEDED BY	SCALE
THIS DWG. SUPERSEDES	1:10000
FWI DWG N°	REV.
SHEET	OF
CAD FILE NAME:	
A2	

**Impianto Agrivoltaico integrato innovativo denominato "Grillo" avente potenza d'impianto di 53,97 MW (45MW in immissione) con annesso SdA della potenza di 10MW e 80MWh di capacità di accumulo e relative opere connesse Comuni di Mazara del Vallo e Marsala (TP)**

**PROGETTO DEFINITIVO STAZIONE UTENTE**

OBJECT: **TAV.02**  
**Inquadramento generale su CTR - Stazione Utente**

THIS DRAWING IS THE PROPERTY OF ENGIE GRILLO SRL AND IS LENT WITH-OUT CONSIDERATION OTHER THAN THE BORROWER'S AGREEMENT THAT IT SHALL NOT BE REPRODUCED COPIED LENT OR DISPOSED OF DIRECTLY OR INDIRECTLY. NOR USED FOR ANY PURPOSE OTHER THAN THAT FOR WHICH IT IS SPECIFICALLY FURNISHED THE APPARATUS SHOWN IN THE DRAWING IS COVERED BY PATENTS.