


**Legenda**

- Area impianto esistente
- Buffer 5 km
- Strada Statale SS188
- Strade Provinciali

**Livello di Intervisibilità ANTE OPERAM**







**Impianto Agrivoltaico integrato innovativo "Grillo" da 53,97 MW (45 MW in immissione) con annesso SdA da 10 MW e 80 MWh capacità di accumulo e relative opere connesse Comuni di Mazara del Vallo (TP) e Marsala (TP)**

**RELAZIONE PAESAGGISTICA**



**APPENDICE 1  
Mappe intervisibilità  
Ante operam**



Legenda

-  Area impianto in progetto
-  Buffer 5 km
-  Strada Statale SS188
-  Strade Provinciali

Livello di Intervisibilità Impianto in progetto

-  Significativa
-  Bassa









Impianto Agrivoltaico integrato innovativo "Grillo" da 53,97 MW (45 MW in immissione) con annesso SdA da 10 MW e 80 MWh capacità di accumulo e relative opere connesse Comuni di Mazara del Vallo (TP) e Marsala (TP)

RELAZIONE PAESAGGISTICA



APPENDICE 1  
Mappe intervisibilità  
Impianto in progetto



**LEGENDA**

-  Area impianto in progetto
-  Area impianto esistente
-  Altri impianti autorizzati / con iter in corso di autorizzazione ma non ancora realizzati
-  Buffer 5 km
  
-  Strada Statale SS188
-  Strade Provinciali

**Livello di Intervisibilità CUMULATA**

-  Significativa
-  Bassa



**Impianto Agrivoltaico integrato innovativo "Grillo" da 53,97 MW (45 MW in immissione) con annesso SdA da 10 MW e 80 MWh capacità di accumulo e relative opere connesse Comuni di Mazara del Vallo (TP) e Marsala (TP)**

**RELAZIONE PAESAGGISTICA**

**APPENDICE 1  
Mappe intervisibilità  
Impianto in progetto, impianti esistenti e in corso di autorizzazione ma non ancora realizzati**