CARTA DEI DISPOSITIVI DI TUTELA AMBIENTALE - AREALE DI MASSIMA ATTENZIONE - 1:10000

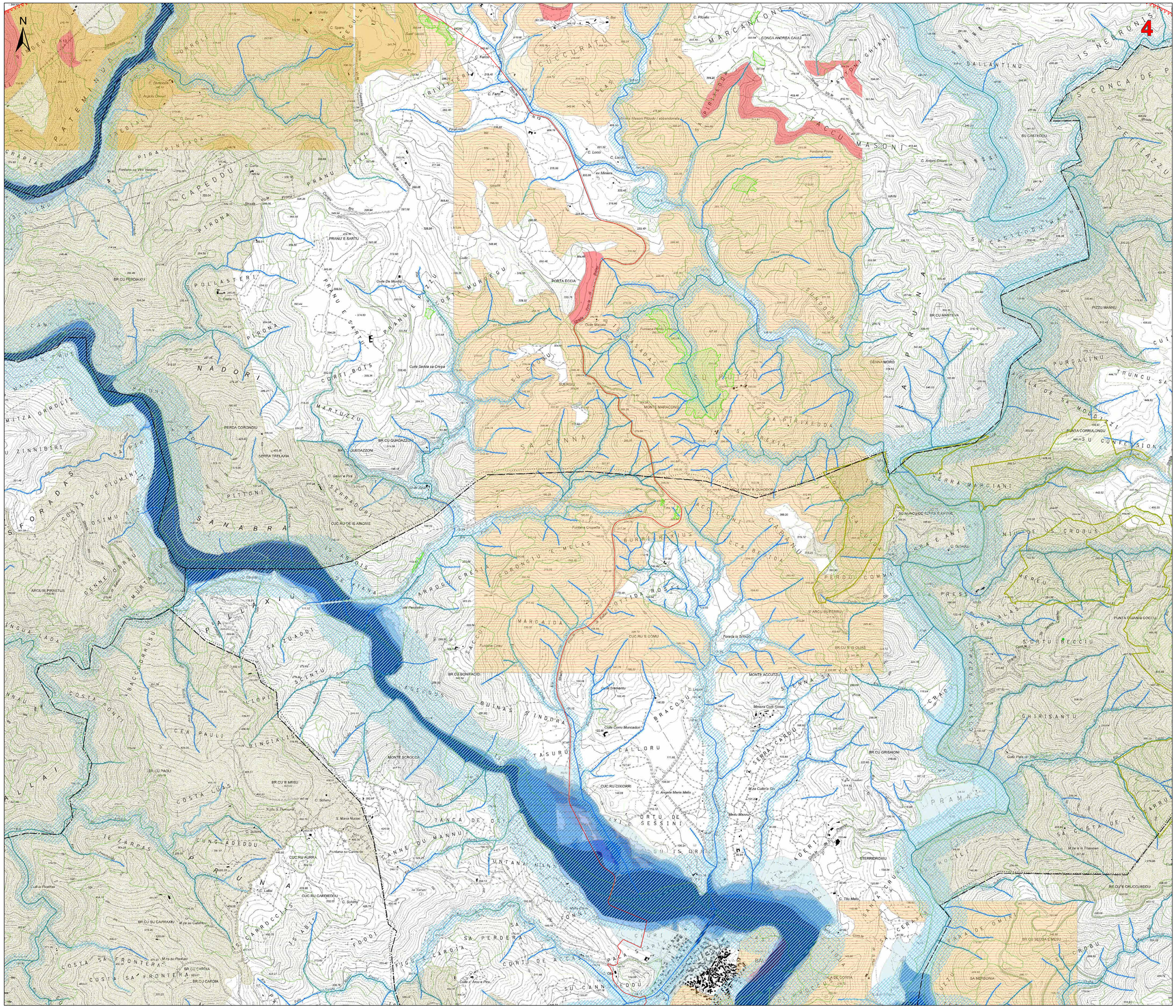
N
4
PORTA ECCIA
MONTE MARACONI
MONTE ACCUTZIU
MONTE SCROCCA
CALLORU
TAURU
BRACOSU
SA CINNA
SA PERDERA
SA PRUNA
SA CORTE
SA NERIGONA
SA PRAMAS
SA COSTA DE IS
SA CARRUCCIAS
SA FORADAS
SA GANABRA
SA ZUADDI
SA ZINNIBIRI
SA FRONTERA
SA CARRIXEDDA
SA CARRIXIXIA
SA CARRIXIXIUS
SA CARRIXIXIUS
SA CARRIXIXIUS

CARTA DEI DISPOSITIVI DI TUTELA AMBIENTALE - AREALE DI MASSIMA ATTENZIONE - 1:10000

Legenda

- Aerogeneratori in progetto
- Opere in progetto
- Opere in progetto
- FUTURA SE RTN
- Area di massima attenzione - 10 km
- Limiti amministrativi comunali
- Tipologia aree incendiate (Bosco) dal Dicembre 2007 al 2021
- Siti della Chirotterofauna
- SIC e ZSC CEE 92/43 (artt. 33, 34 N.T.A. PPR)
- ZPS CEE 79/409 (artt. 33, 34 N.T.A. PPR)
- Important Bird Areas
- Oasi permanenti di protezione faunistica (artt. 33,37 N.T.A. PPR)
- Aree con presenza di specie animali tutelate da convenzioni internazionali
- Aree Naturali e Subnaturali (artt. 22,23,24 N.T.A. PPR)
- AreeSeminaturali (artt. 25,26,27 N.T.A. PPR)
- Sistema regionale dei parchi, delle riserve,e dei monumenti naturali L.R. 31/89 (artt 33,36 N.T.A. PPR)
- Aree gestite dall'Ente Foreste (artt.33,37 N.T.A. PPR)
- Vincolo idrogeologico RDL 3267/23 (art. 1-9-18)
- Vincolo idrogeologico RDL 3267/23 (art. 182)
- Elementi idrici
- art. 30 TER PAI

Piano stralcio fasce fluviali - classe fascia

- A2 - (Hi4 - Tempo di ritorno Tr = 2 anni)
- A50 - (Hi4 - Tempo di ritorno Tr = 50 anni)
- B100 - (Hi3 - Tempo di ritorno Tr = 100 anni)
- B200 - (Hi2 - Tempo di ritorno Tr = 200 anni)
- C - (Hi1 - Tempo di ritorno Tr>= 500 anni)

Aree a pericolosità idraulica cartografate dal PAI e Art.8

- Hi1
- Hi2
- Hi3
- Hi4

Aree a pericolosità da frana cartografate dal PAI e Art.8

- Hg1
- Hg2
- Hg3
- Hg4

PGRA - Aree soggette a pericolosità da alluvione

- Hi2
- Hi3
- Hi4

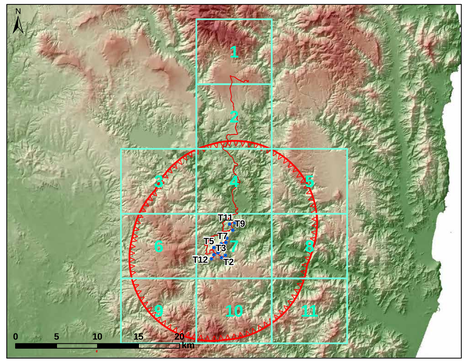

REGIONE SARDEGNA
Provincia del Sud Sardegna
COMUNI DI SAN NICOLÓ GERREI, ARMUNGIA, BALLAO, ESCALAPLANO, ESTERZILI, SEUI E SILIUS

IMPIANTO EOLICO DENOMINATO

"ENERGIA MONTE TACCU"

Oggetto: STUDIO DI IMPATTO AMBIENTALE	FORI-SNG-RA5-2b
Titolo: **CARTA DEI DISPOSITIVI DI TUTELA AMBIENTALE - AREALE DI MASSIMA ATTENZIONE 1:10.000**	Cod.elab. scala 1:10.000

Data	Rev.	Descrizione	Eseg.	Contr.	Appr.
30/11/2022	0	Emissione per procedura di VIA	IAT	GF	FORI

A cura di:
I.A.T. Consulenza e progetti S.r.l.
Dott. Ing. Giuseppe Frongia

Gruppo di progettazione:
Ing. Giuseppe Frongia (coordinatore e responsabile)
Ing. Marianna Barbarino
Ing. Enrico Baldo
Ing. Ing. Maria Chiara Cappai
Ing. Gianfranco Corda
Ing. Paolo Desogus
Pian. Terr. Veronica Fais
Ing. Gianluca Melis
Ing. Andrea Onnis
Pian. Terr. Eleonora Re
Ing. Elisa Royoli

Contributi specialistici:
Ing. Antonio Dedoni (acustica)
Dott.ssa Geol. Francesca Lobina (geologia)
Agr. Dott. Nat. Nicola Marilo (ambiente)
Dott. Nat. Francesco Milacia (Flora)
Dott. Archeologo Stefano Mureddu
Dott.ssa Alice Nocca (Archeologia)
Dott. Geol. Mauro Pompei (geologia)
Dott. Matteo Tatti (Archeologia)
Ce.Pi.Ber. (Chirotterofauna)

Progettazione:
Dott. Ing. Giuseppe Frongia
ORDINE INGEGNERI PROVINCIA CAGLIARI N. 3453 Dott. Ing. Giuseppe Frongia

Il Committente:

iat CONSULENZA E PROGETTI
www.iatprogetti.it

Committente:
Fred. Olsen Renewables Italy s.r.l.
Viale Castro Pretorio, 122 - 00185 Roma(RM)
PEC: fred.olsenrenewablesitaly@legalmail.it
Fred. Olsen Renewables

A0	FORI-SNG-RA5-2b_Carta dei dispositivi di tutela ambientale - Areale di massima attenzione - Tavola 5		2022/03/23
Formato	File origine	File di stampa	Codice pratica

Elaborazioni: I.A.T. Consulenza e progetti S.r.l. con socio unico - Via Michele Giua s.n.c. ZI CACIP, 09122 Cagliari, Tel./Fax +39.070.658297

Disegni, calcoli, specifiche e tutte le altre informazioni contenute nel presente documento sono di proprietà della I.A.T. Consulenza e progetti s.r.l.
Al trasferimento di questo documento la stessa diffida pertanto di riprodurlo, in tutto o in parte, e di trasferirne il contenuto in assenza di esplicita autorizzazione.

CARTA DEI DISPOSITIVI DI TUTELA AMBIENTALE - AREALE DI MASSIMA ATTENZIONE - 1:10000

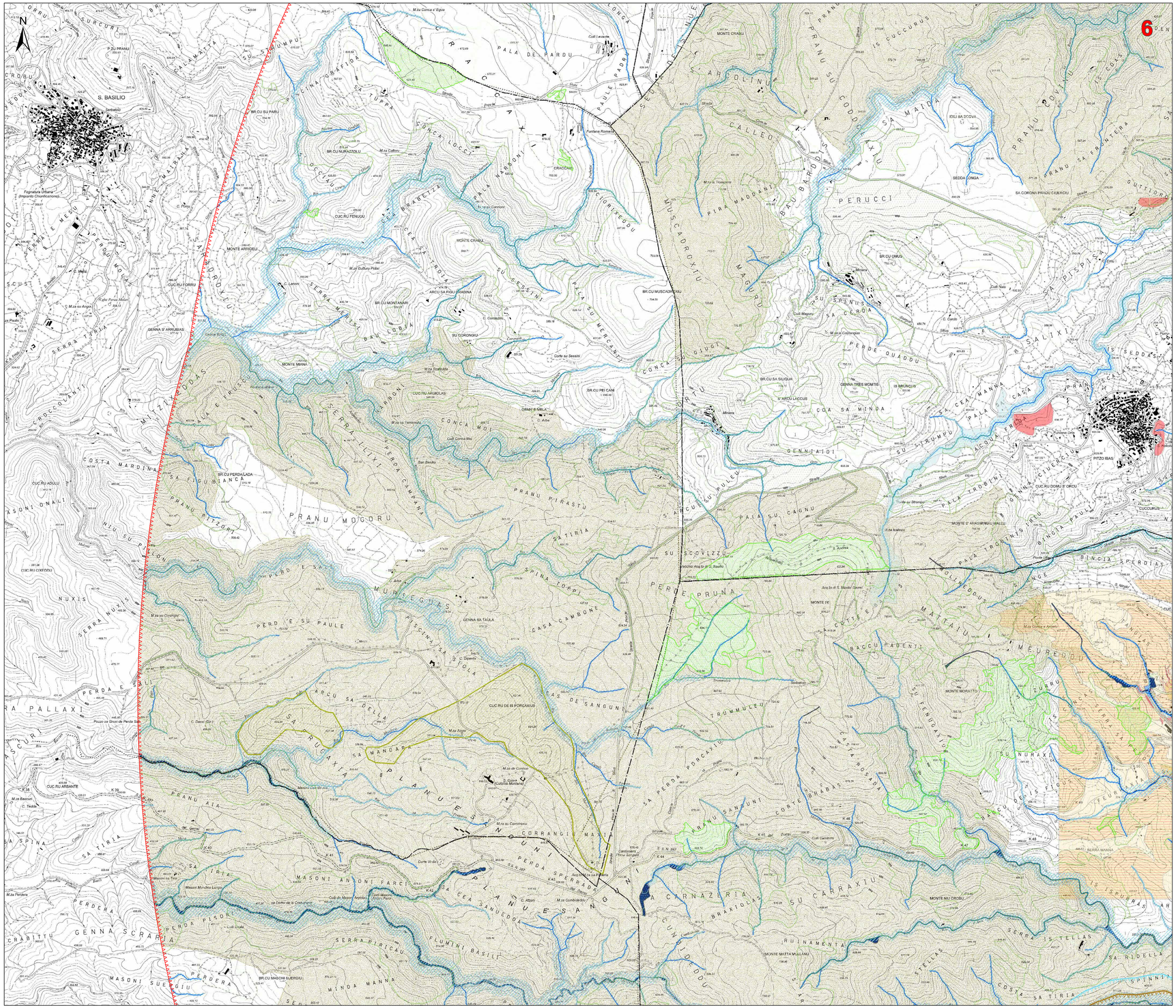

Legenda

- Aerogeneratori in progetto
- Opere in progetto
- Opere in progetto
- FUTURA SE RTN
- Area di massima attenzione - 10 km
- Limiti amministrativi comunali
- Tipologia aree incendiate (Bosco) dal Dicembre 2007 al 2021
- Siti della Chirotterofauna
- SIC e ZSC CEE 92/43 (artt. 33, 34 N.T.A. PPR)
- ZPS CEE 79/409 (artt. 33, 34 N.T.A. PPR)
- Important Bird Areas
- Oasi permanenti di protezione faunistica (artt. 33,37 N.T.A. PPR)
- Aree con presenza di specie animali tutelate da convenzioni internazionali
- Aree Naturali e Subnaturali (artt. 22,23,24 N.T.A. PPR)
- AreeSeminaturali (artt. 25,26,27 N.T.A. PPR)
- Sistema regionale dei parchi, delle riserve,e dei monumenti naturali L.R. 31/89 (artt 33,36 N.T.A. PPR)
- Aree gestite dall'Ente Foreste (artt.33,37 N.T.A. PPR)
- Vincolo idrogeologico RDL 3267/23 (art. 1-9-18)
- Vincolo idrogeologico RDL 3267/23 (art. 182)
- Elementi idrici
- art. 30 TER PAI

Piano stralcio fasce fluviali - classe fascia

- A2 - (Hi4 - Tempo di ritorno Tr = 2 anni)
- A50 - (Hi4 - Tempo di ritorno Tr = 50 anni)
- B100 - (Hi3 - Tempo di ritorno Tr = 100 anni)
- B200 - (Hi2 - Tempo di ritorno Tr = 200 anni)
- C - (Hi1 - Tempo di ritorno Tr>= 500 anni)

Aree a pericolosità idraulica cartografate dal PAI e Art.8

- Hi1
- Hi2
- Hi3
- Hi4

Aree a pericolosità da frana cartografate dal PAI e Art.8

- Hg1
- Hg2
- Hg3
- Hg4

PGRA - Aree soggette a pericolosità da alluvione

- Hi2
- Hi3
- Hi4

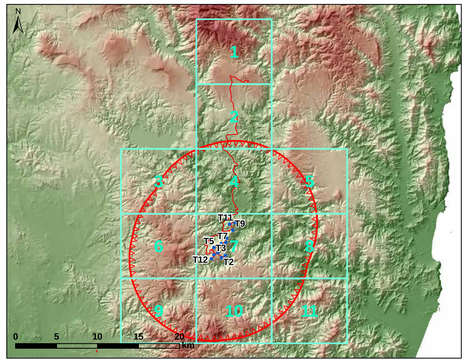

REGIONE SARDEGNA

Provincia del Sud Sardegna

COMUNI DI SAN NICOLÓ GERREI, ARMUNGIA, BALLAO, ESCALAPLANO, ESTERZILI, SEUI E SILIUS

IMPIANTO EOLICO DENOMINATO "ENERGIA MONTE TACCU"

Oggetto: STUDIO DI IMPATTO AMBIENTALE		FORI-SNG-RA5-2b
Titolo: **CARTA DEI DISPOSITIVI DI TUTELA AMBIENTALE - AREALE DI MASSIMA ATTENZIONE 1:10.000**	Cod.elab.	
	Scala	1:10.000

Data	Rev.	Descrizione	Eseg.	Contr.	Appr.
30/11/2022	0	Emissione per procedura di VIA	IAT	GF	FORI

A cura di:
I.A.T. Consulenza e progetti S.r.l.
Dott. Ing. Giuseppe Frongia

Gruppo di progettazione:
Ing. Giuseppe Frongia (coordinatore e responsabile)
Ing. Giuseppe Frongia
Ing. Enrica Battaglia
Pian. Terr. Andrea Cappai
Ing. Gianfranco Corda
Ing. Paolo Desogus
Pian. Terr. Veronica Fais
Ing. Gianluca Melis
Ing. Andrea Onnis
Pian. Terr. Eleonora Rie
Ing. Elisa Royoti

Contributi specialistici:
Ing. Antonio Dedoni (acustica)
Dott.ssa Geol. Francesca Lobina (geologia)
Dott. Nat. Giovanni Trudu (Ornitologia)
Dott. Nat. Francesca Maxia (Flora)
Dott. Maurizio Medda (Fauna)
Dott.ssa Alice Nozza (Archeologia)
Dott. Geol. Mauro Pompei (geologia)
Dott. Matteo Tatti (Archeologia)
Ce.Pi.Ser. (Chirotterofauna)

Progettazione:
Dott. Ing. Giuseppe Frongia
ORDINE INGEGNERI PROVINCIA CAGLIARI N. 3483 Dott. Ing. Giuseppe Frongia

Il Committente:

iat CONSULENZA E PROGETTI
www.iatprogetti.it

Committente:
Fred. Olsen Renewables Italy s.r.l.
Viale Castro Pretorio, 122 - 00185 Roma(RM)
PEC: fred.olsenrenewablesitaly@legalmail.it
Fred.Olsen Renewables

A0	FORI-SNG-RA5-2b_Carta dei dispositivi di tutela ambientale - Areale di massima attenzione 1:10000_rev0.dwg	2022/03/23
Formato	File origine	File di stampa	Codice pratica

Elaborazioni: I.A.T. Consulenza e progetti S.r.l. con socio unico - Via Michele Giua s.n.c. ZI CACIP, 09122 Cagliari, Tel./Fax +39.070.658297

Disegni, calcoli, specifiche e tutte le altre informazioni contenute nel presente documento sono di proprietà della I.A.T. Consulenza e progetti s.r.l.
Al ricevimento di questo documento lo stesso diffida pertanto di riprodurlo, in tutto o in parte, e di metterne il contenuto in essenza di esplicita autorizzazione.