PLANIMETRIA DI INQUADRAMENTO GENERALE - SCALA 1:20.000

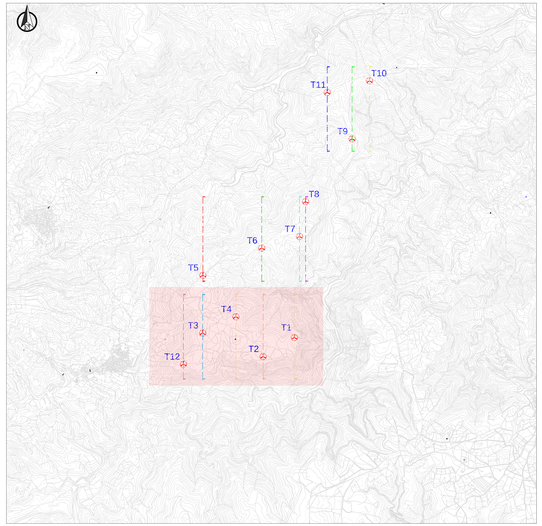

Aerogenatore	COORDINATE Geografiche WGS84		
	Lon	Lat	Quota
Aerogeneratore T1	9°20'21.51"	39°30'2.55"	560,31
Aerogeneratore T2	9°20'1.28"	39°29'53.11"	560,00
Aerogeneratore T3	9°19'22.27"	39°30'5.02"	569,60
Aerogeneratore T4	9°19'43.79"	39°30'13.07"	560,00
Aerogeneratore T5	9°19'22.53"	39°30'33.96"	523,30
Aerogeneratore T6	9°20'0.66"	39°30'47.47"	520,82
Aerogeneratore T7	9°20'25.11"	39°30'53.18"	518,31
Aerogeneratore T8	9°20'29.13"	39°31'10.65"	504,53
Aerogeneratore T9	9°20'59.31"	39°31'41.99"	360,00
Aerogeneratore T10	9°21'10.73"	39°32'11.05"	400,00
Aerogeneratore T11	9°20'43.39"	39°32'5.36"	399,27
Aerogeneratore T12	9°19'9.77"	39°29'49.39"	531,76

RAPPRESENTAZIONE PROFILO ALTIMETRICO - AEROGENERATORE T1 - SCALA 1:2.500

	Dati di elevazione			Segnaletica ICAO	
	Altezza AGL (m)	Quota AMSL del terreno alla base del manufatto (m)	Quota al TOP AMSL (m)	Day	Night
Aerogeneratore T1	200	560,31	760,31	SI	SI

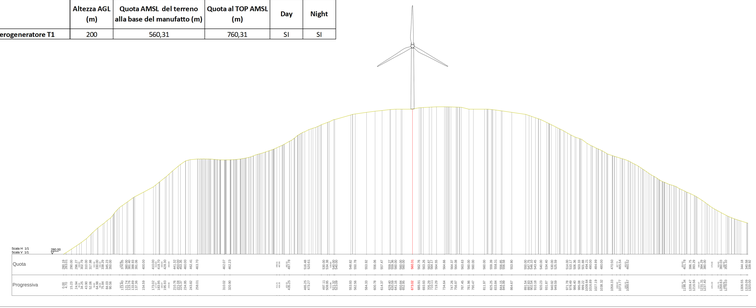

RAPPRESENTAZIONE PROFILO ALTIMETRICO - AEROGENERATORE T2 - SCALA 1:2.500

	Dati di elevazione			Segnaletica ICAO	
	Altezza AGL (m)	Quota AMSL del terreno alla base del manufatto (m)	Quota al TOP AMSL (m)	Day	Night
Aerogeneratore T2	200	560,00	760,00	NO	NO

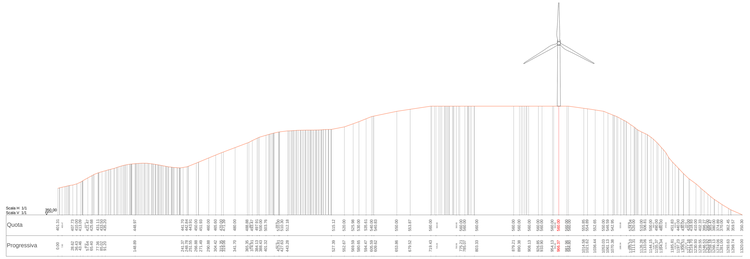

RAPPRESENTAZIONE PROFILO ALTIMETRICO - AEROGENERATORE T3 - SCALA 1:2.500

	Dati di elevazione			Segnaletica ICAO	
	Altezza AGL (m)	Quota AMSL del terreno alla base del manufatto (m)	Quota al TOP AMSL (m)	Day	Night
Aerogeneratore T3	200	569,60	769,60	SI	SI

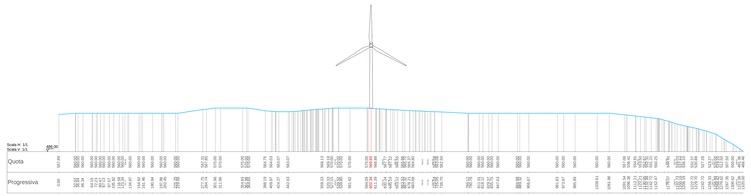

RAPPRESENTAZIONE PROFILO ALTIMETRICO - AEROGENERATORE T4 - SCALA 1:2.500

	Dati di elevazione			Segnaletica ICAO	
	Altezza AGL (m)	Quota AMSL del terreno alla base del manufatto (m)	Quota al TOP AMSL (m)	Day	Night
Aerogeneratore T4	200	560,00	760,00	NO	NO

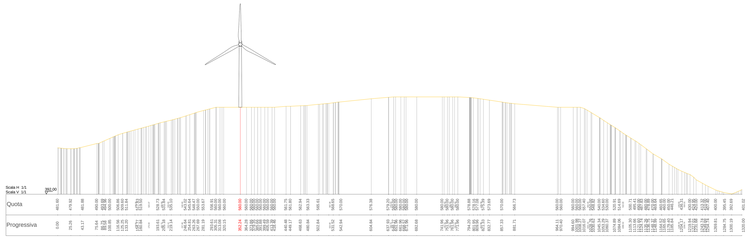

RAPPRESENTAZIONE PROFILO ALTIMETRICO - AEROGENERATORE T12 - SCALA 1:2.500

	Dati di elevazione			Segnaletica ICAO	
	Altezza AGL (m)	Quota AMSL del terreno alla base del manufatto (m)	Quota al TOP AMSL (m)	Day	Night
Aerogeneratore T12	200	531,76	731,76	SI	SI

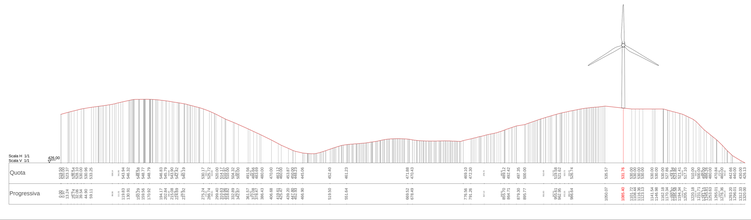

RAPPRESENTAZIONE CON PROFILI ALTIMETRICI SOVRAPPOSTI - AEROGENERATORI T1-T2-T3-T4-T12 - SCALA 1:2.500

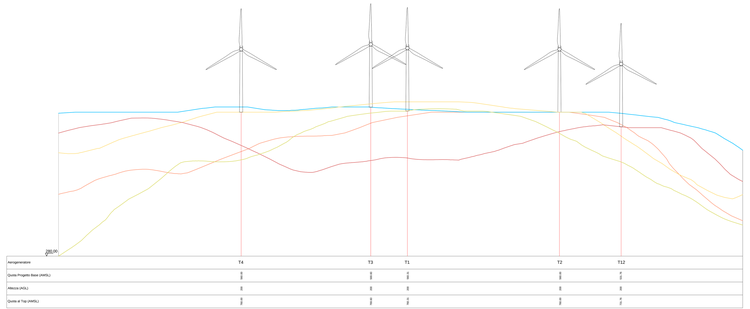

REGIONE SARDEGNA
Provincia del Sud Sardegna
COMUNI DI SAN NICOLÒ GERREI, ARMUNGIA, BALLAO, ESCALAPLANO, ESTERZILI, SEUI E SILIUS

IMPIANTO EOLICO DENOMINATO
"ENERGIA MONTE TACCU"

Oggetto: PROGETTO DEFINITIVO
SEZIONI RAPPRESENTATIVE OSTACOLI VERTICALI
FORI-SNG-RCB-3a
Data esec.: 30/03/2022 Scala: 1:20.000-1:500

Codice	Rev.	Descrizione	Redatto	Verif.	Appr.
30/11/2022	0	EMMISSIONE PER PROCEDURA DI VIA	IAT	GF	FORI

A cura di:
I.A.T. Consulenza e progetti S.r.l.
Dott. Ing. Giuseppe Frongia

Gruppo di progettazione:
Dott. Ing. Giuseppe Frongia (coordinamento e responsabile)
Dott. Ing. Antonello Monsorno
Ing. Enrico Balletto
Ing. Giuseppe Frongia Junior
Ing. Gianfranco Carta
Ing. Alessandro Murgia
Geom. Pier Vincenzo Fara
Ing. Gianluca Melis
Ing. Antonello Sanna
Geom. Alberto Pili
Ing. Stefano Corrias

Contributi specialistici:
Ing. Gianfranco Madrau
Dott.ssa Nat. Francesca Loiere (geologa)
Dott. Agr. Gian Nicola Bisacquino (agronomo)
Dott. Nat. Francesco Meloni (flora)
Dott. Nat. Gianluca Sarreddu
Dott.ssa Nat.Alice Mocci (fitofisiologa)
Dott. Agr. Emanuele Pala (agronomo)
Dott. Walter Tatti (archeologo)
Ch.Pr.Ind. (Christian Mossa)

Progettista:
Dott. Ing. Giuseppe Frongia
ORDINE DEGLI INGEGNERI PROVINCIA CAGLIARI N. 3457 Dott. Ing. Giuseppe Frongia

Il Committente:

Proponente:
Frab Olsen Renewables Italy s.r.l.
Viale Cassio Paresio, 112 - 74121 Brescia(BS)
P.Iva 02818680983 - REA BS-479911 - Cap. Soc. 10.000,00 i.v.
Frab Olsen Renewables

iat CONSULENZA E PROGETTI
Via Dante, 181 - 09131 Cagliari (CA)
Tel. 070 2434777 - Fax 070 2434778
info@iatprogetti.it - www.iatprogetti.it

COPIA DI PROPRIETÀ DELLA I.A.T. CONSULENZA E PROGETTI S.r.l. - VIETATA LA RIPRODUZIONE O DUPLICAZIONE IN QUALSIASI FORMA PER INTERO O PARTE SENZA IL CONSENSO SCRITTO DELL'AUTORE
Il Professionista si assume responsabilità solo per elaborati firmati e timbrati in originale o copia conforme all'originale.