PLANIMETRIA DI INQUADRAMENTO GENERALE - SCALA 1:20.000

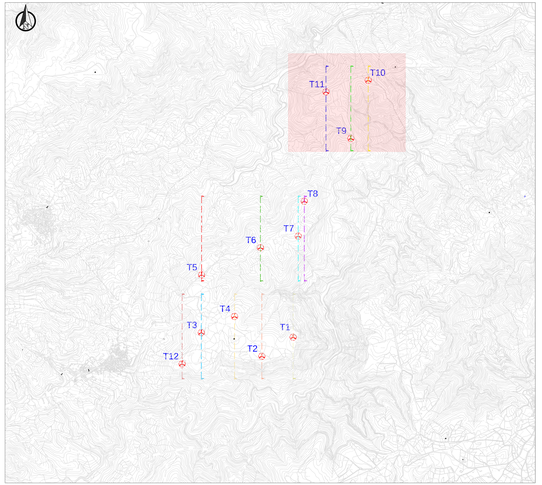

RAPPRESENTAZIONE PROFILO ALTIMETRICO - AEROGENERATORE T9 - SCALA 1:2.500

	Dati di elevazione			Segnaletica ICAO	
	Altezza AGL (m)	Quota AMSL del terreno alla base del manufatto (m)	Quota al TOP AMSL (m)	Day	Night
Aerogeneratore T9	200	360,00	560,00	NO	NO

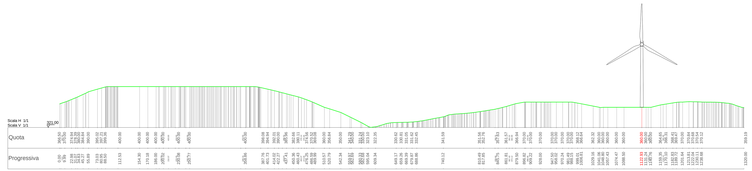

RAPPRESENTAZIONE PROFILO ALTIMETRICO - AEROGENERATORE T10 - SCALA 1:2.500

	Dati di elevazione			Segnaletica ICAO	
	Altezza AGL (m)	Quota AMSL del terreno alla base del manufatto (m)	Quota al TOP AMSL (m)	Day	Night
Aerogeneratore T10	200	400,00	600,00	SI	SI

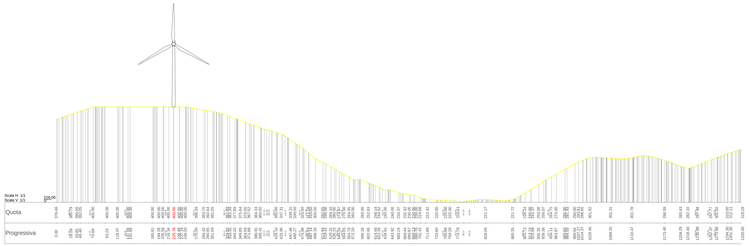

Aerogenerator	COORDINATE Geografiche WGS84		
	Lon	Lat	Quota
Aerogeneratore T1	9°20'21.51''	39°30'2.55''	560,31
Aerogeneratore T2	9°20'1.28''	39°29'53.11''	560,00
Aerogeneratore T3	9°19'22.27''	39°30'5.02''	569,60
Aerogeneratore T4	9°19'43.79''	39°30'13.07''	560,00
Aerogeneratore T5	9°19'22.53''	39°30'33.96''	523,30
Aerogeneratore T6	9°20'0.66''	39°30'47.47''	520,82
Aerogeneratore T7	9°20'25.11''	39°30'53.18''	518,31
Aerogeneratore T8	9°20'29.13''	39°31'10.65''	504,53
Aerogeneratore T9	9°20'59.31''	39°31'41.99''	360,00
Aerogeneratore T10	9°21'10.73''	39°32'11.05''	400,00
Aerogeneratore T11	9°20'43.39''	39°32'5.36''	399,27
Aerogeneratore T12	9°19'9.77''	39°29'49.39''	531,76

RAPPRESENTAZIONE PROFILO ALTIMETRICO - AEROGENERATORE T11 - SCALA 1:2.500

	Dati di elevazione			Segnaletica ICAO	
	Altezza AGL (m)	Quota AMSL del terreno alla base del manufatto (m)	Quota al TOP AMSL (m)	Day	Night
Aerogeneratore T11	200	399,27	599,27	SI	SI

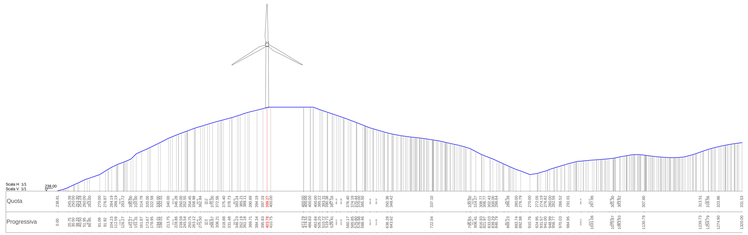

RAPPRESENTAZIONE CON PROFILI ALTIMETRICI SOVRAPPOSTI - AEROGENERATORI T9-T10-T11- SCALA 1:2.500

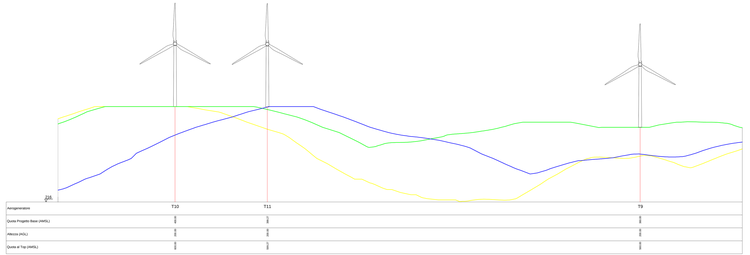

REGIONE SARDEGNA
Provincia del Sud Sardegna
COMUNI DI SAN NICOLÒ GERREI, ARMUNGIA, BALLAO, ESCALAPLANO, ESTERZILI, SEUI E SILIUS

IMPIANTO EOLICO DENOMINATO
"ENERGIA MONTE TACCU"

Oggetto: PROGETTO DEFINITIVO — FORI-SNG-RC8-3c

SEZIONI RAPPRESENTATIVE OSTACOLI VERTICALI

Cod.elab.: Scala: 1:20.000 2.500

Data	Rev.	Descrizione	Prep.	Contr.	Appr.
30/11/2022	0	EMMISSIONE PER PROCEDURA DI VIA	IAT	GF	FORI

A cura di:
R.T.P. Ingegneria e progetti S.r.l
Dott. Ing. Giuseppe Frongia

Gruppo di progettazione:
Dott. Ing. Giuseppe Frongia
Ing. Giovanna A. Angelasanto
Ing. Giovanni Battista Frongia
Ing. Paola Ausilia
Ing. Tiziana Capra
Ing. Elena Cocco
Ing. Paola Maugeri
Ing. Giovanni Battista Mura
Ing. Gianluca Melis
Ing. Antonio Pili
Ing. Tiziana Rombola
Ing. Sara Vacca

Contributi specialistici:
Arch. Pier Paolo Cocco
Geol. Luca Trogu
Geol. Gian Paolo Cherchi Lobina (geologia)
Geol. Alessandro Fenudi (geologia)
Dott. Nat. Francesco Bruno Ecologo
Dott. Maurizio Melis (Fauna)
Dott. Agr. Simone Farris (agronomo)
Dott. Geol. Mauro Fossati (geologo)
Dott. Arch. Maria Laura Murgia
Ch.Pr.Dot. (Cristina Maria)

Progettazione:
Dott. Ing. Giuseppe Frongia

ORDINE INGEGNERI PROVINCIA CAGLIARI
N. 3457 Dott. Ing. GIUSEPPE FRONGIA

Il Committente:

iat CONSULENZA E PRODOTTI
LA NEW ENERGY

Committente:
Fred. Olsen Renewables Italy s.r.l.
Viale Cassio Pretorio, 122 - 00191 Roma(RM)
P.I.: Sub.dominio:16127681007 - REA: 1513239

Fred. Olsen Renewables

AR	IAT Consulenza e prodotti s.r.l.s.	Ing. Giuseppe Frongia	29/04/2022
Elaborato	Responsabile Integrazione specialistica	Titolare di incarico	Data

Collaborazione: I.A.T. Consulenza e prodotti S.r.l. con sede legale - Via Michele Coppola n. 20 Cagliari - 09122 Cagliari - Tel./Fax: +39-070-4598257

Il presente atto è di proprietà della società sopra citata e non può essere utilizzato per scopi diversi da quelli per i quali è stato redatto, salvo autorizzazione scritta della stessa.