## SCHEMA TIPO PIAZZOLE - SCALA 1:500

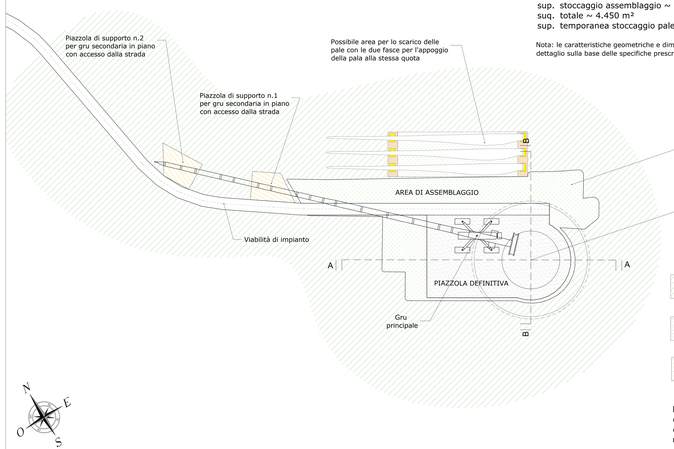


**Ingombri piazzole**
sup. piazzola definitiva ~2.015 m²
sup. stoccaggio assemblaggio ~ 2.435 m²
sup. totale ~ 4.450 m²
sup. temporanea stoccaggio pale ~ 1.120 m²

Nota: le caratteristiche geometriche e dimensionali delle piazzole sono indicative e da stabilirsi nel dettaglio sulla base delle specifiche prescrizioni impartite dalla casa costruttrice degli aerogeneratori

Area non interessata dall'intervento

Piazzola definitiva da conservare sgombra per l'intera durata di esercizio dell'impianto ~ 2.015 m²

Aree oggetto di recupero ambientale al termine della fase di installazione degli aerogeneratori

Nota: la superficie di stoccaggio pale puo' essere opzionale laddove le condizioni morfologiche o la copertura del suolo suggeriscano la realizzazione di una piazzola di dimensioni minime

## VIABILITA' STRADE IN ADEGUAMENTO - SCALA 1:50

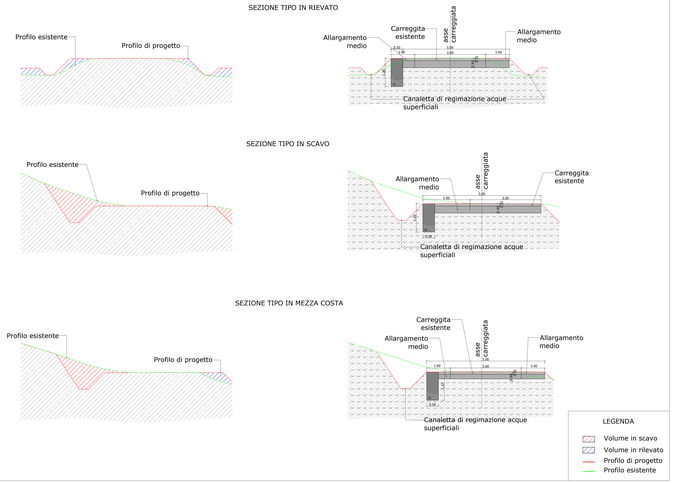


## PARTICOLARI ATTRAVERSAMENTI STRADALI - SCALA 1:20

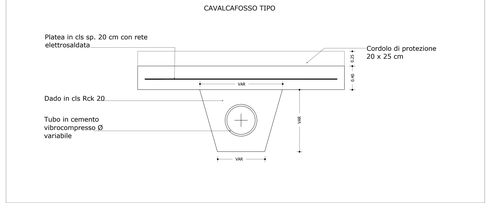


## FINITURA SUPERFICIALE E SISTEMAZIONE RILEVATI - SCALA 1:50

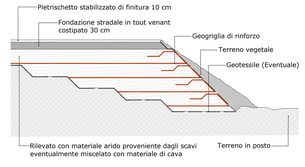


## PARTICOLARI ATTRAVERSAMENTI STRADALI - SCALA 1:50

NOTA: L'ubicazione degli attraversamenti stradali è desumibile dalla planimetria della tavola FORI-SNG-TC13_Opere di regimazione acque superficiali.

## SEZIONE TIPO LONGITUDINALE PIAZZOLA A-A - SCALA 1:200

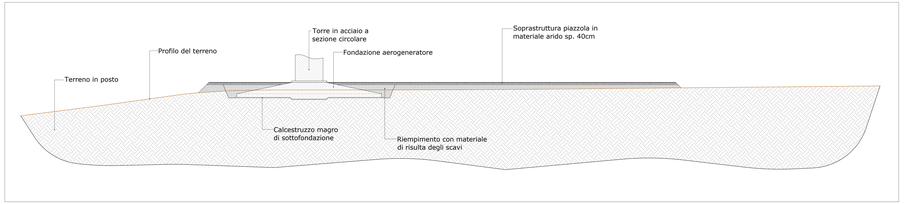


## SEZIONE TIPO LONGITUDINALE PIAZZOLA B-B - SCALA 1:200

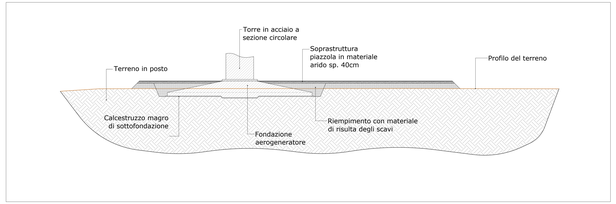


## VIABILITA' DI CANTIERE - STRADA DI NUOVA REALIZZAZIONE - SCALA 1:50

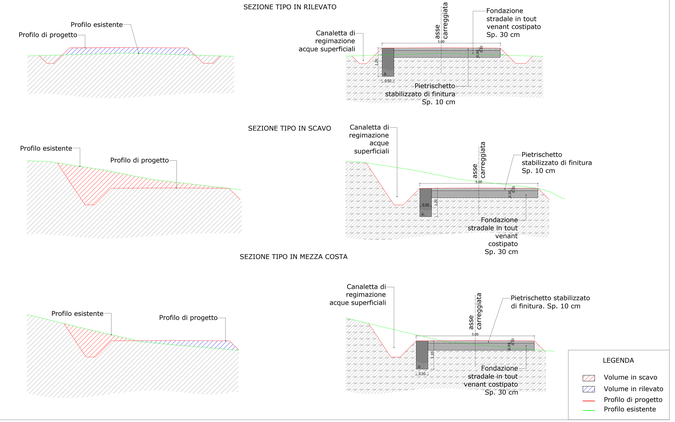


## PARTICOLARE GUADO SOMMERGIBILE - SCALA 1:100

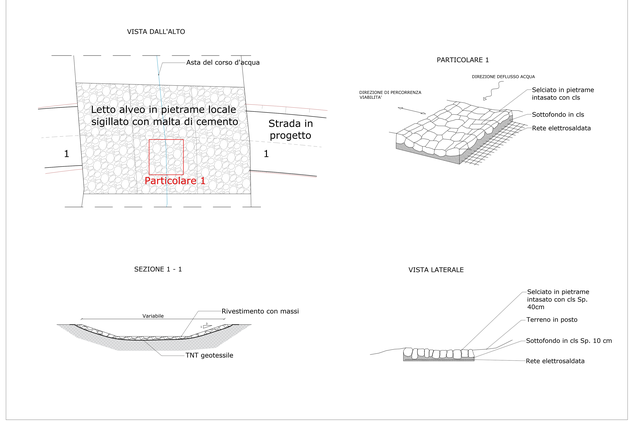


**REGIONE SARDEGNA**
Provincia del Sud Sardegna
COMUNI DI SAN NICOLÒ GERREI, ARMUNGIA, BALLAO, ESCALAPLANO, ESTERZILI, SEUI E SILIUS

**IMPIANTO EOLICO DENOMINATO**
**"ENERGIA MONTE TACCU"**

PROGETTO DEFINITIVO OPERE CIVILI

Oggetto: **PIAZZOLE AEROGENERATORI E STRADE DI SERVIZIO_PARTICOLARI COSTRUTTIVI**

Codice elaborato: FORI-SNG-TC12

Scala: Varie

| Data | Rev. | Descrizione | Elab. | Verif. | Approv. |
|---|---|---|---|---|---|
| | | | | | |
| | | | | | |
| | | | | | |
| 20/11/2022 | 0 | Emissione per procedura di VIA | IAT | GP | FTAB |

Il gruppo di progettazione:
A.T.I. IAT Consulenza e progetti S.r.l.
Dott. Ing. Giuseppe Frongia

Direttore di progettazione:
Dott. Ing. Giuseppe Frongia

Gruppo di lavoro:
Ing. Simone Mascaro
Ing. Giulia Frongia
Ing. Tan Andrea Filippo
Ing. Giovanni Pilo Pilo
Ing. Paolo Rosano
Ing. Giovanni Usai
Ing. Gianluca Melis
Ing. Alessandro Usai
Ing. Yuri Massimo Pili
Ing. Ivan Pilo

Specialisti specialistici:
Ing. Andrea Chessa (acustica)
Ing. Giovanni Battista Cocco (geologo)
Ing. Elisa Tyler Ruiz-Mora (archeologa)
Ing. Alessandro Pili
Dott. Maurizio Mulas (Paesaggista)
Dott. Agronomo Giuseppe Pusceddu
Dott. Agro Marco Porcheddu (geologo)
Dott. Agronomo Luca Usai
Dott.ssa Elisa Zoncheddu(Archeologa)

Collaboratori:
Geom. Giovanni Frongia

Il Committente:
Proponente:
Frab Olsen Renewables Italy S.r.l.
Viale Cattolica Palermo, 120 - 00188 Roma(RM)
Pec: frabolsenrenewablesitaly@legalmail.it
Frab Olsen Renewables

| Rev. | Descrizione | Redatto | Verificato | Approvato |
|---|---|---|---|---|
| 00 | Prima emissione | FTAB | GP | FRONGIA |

Elaborato in A3 Il presente elaborato è proprietà della IAT CONSULENZA E PROGETTI S.r.l. e non può essere utilizzato per scopi diversi da quelli per i quali è stato consegnato. Tutti i diritti sono riservati.

Elaborato: IAT Consulenza progetti S.r.l. nel software CAD: Autodesk Civil 3D 2018 Original. Tipo Plot: CTB STANDARD