D) ANALISI GENERALE PIANO D'ASSETTO IDROGEOLOGICO-RISCHIO ESONDAZIONE

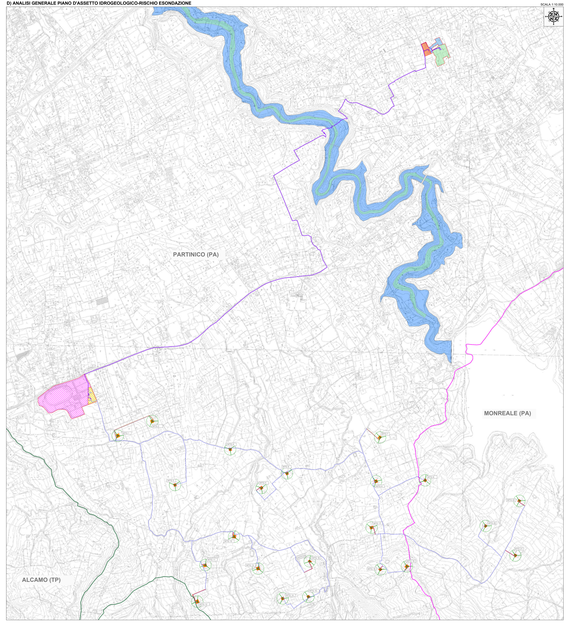

C) ANALISI GENERALE PIANO D'ASSETTO IDROGEOLOGICO-PERICOLOSITA' IDRAULICA

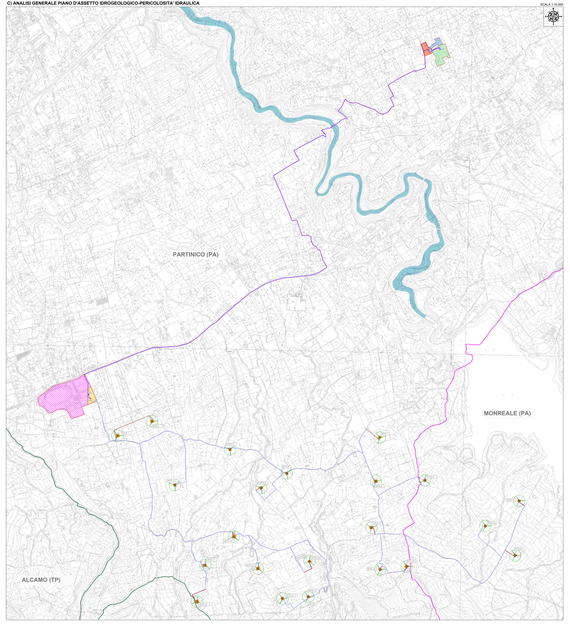

B) ANALISI GENERALE PIANO D'ASSETTO IDROGEOLOGICO-CARTA DELLA PERICOLOSITA' E DEL RISCHIO GEOMORFOLOGICO

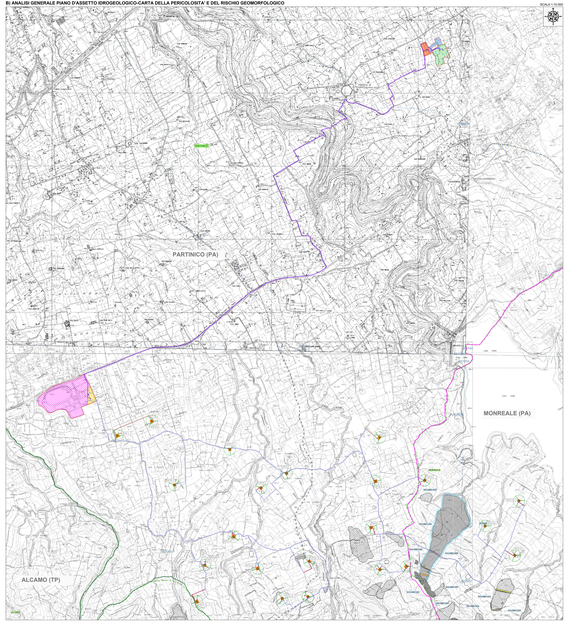

A) ANALISI GENERALE PIANO D'ASSETTO IDROGEOLOGICO-CARTA DEI DISSESTI

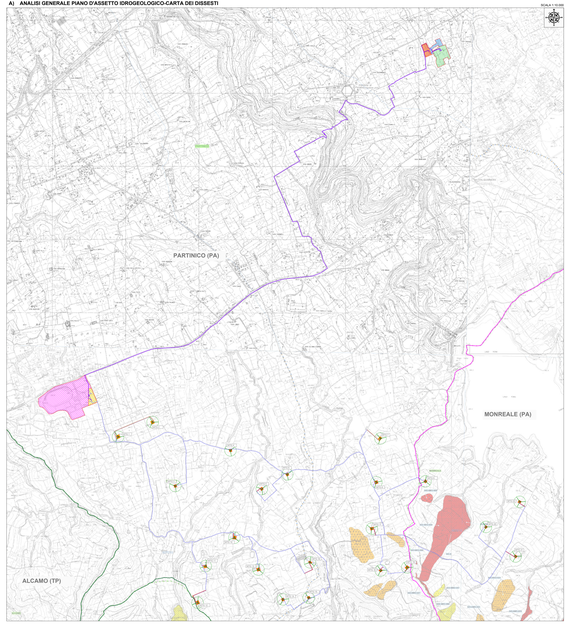

INQUADRAMENTO GENERALE SU IGM

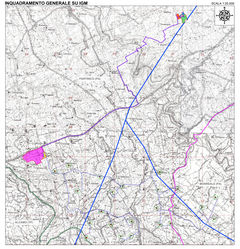

LEGENDA

- Aerogeneratore
- Confine Provinciale
- Confine Comunale
- Tracciato candidato MT
- Tracciato candidato AT
- Linea AT 220 kV esistente
- Strade a servizio di nuova realizzazione
- Area Impianto di produzione Idrogeno Verde allo Proponente
- Area nella disponibilità del Proponente
- Area nuova stazione di rete Partinico 2
- Area stazione utente di trasformazione
- Area stazione utente

IL PIANO EDIFICATO ORDINATO (DPR 380/01 - L.R. 16/16 - L.R. 19/20 - L.R. 13/99 - L.R. 6/2001 - D.A. 1249/2019 - D.A. 1249/2019 - D.A. 1249/2019