A) VINCOLO IDROGEOLOGICO SCALA 1:10.000

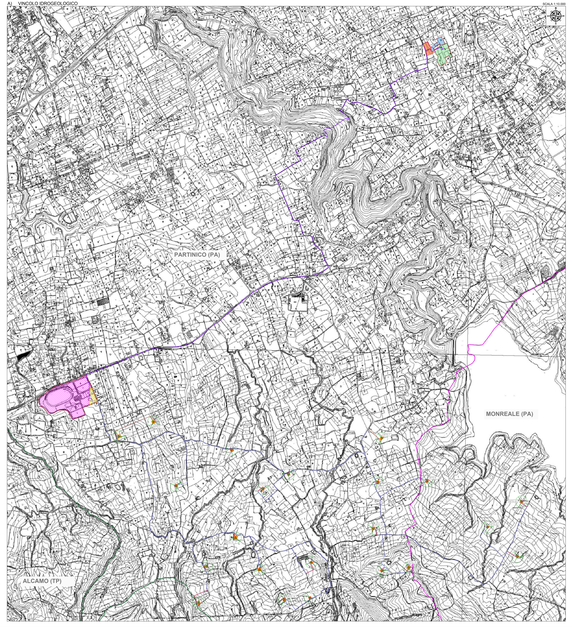

B) INQUADRAMENTO SU PRG SCALA 1:10.000

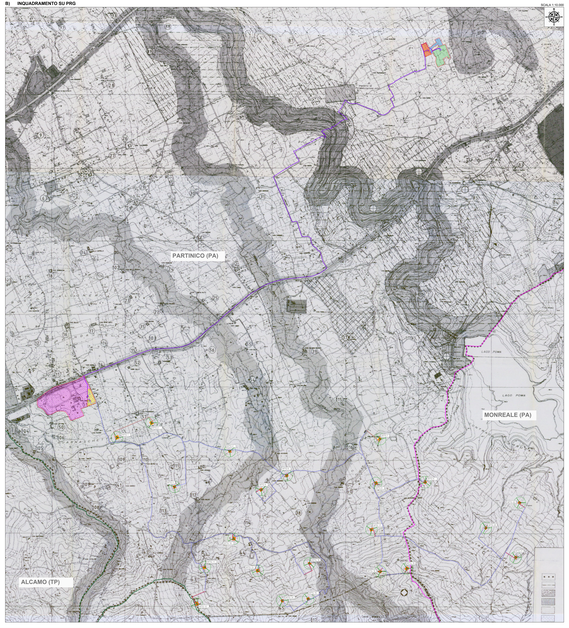

C) CARTA BENI PAESAGGISTICI SCALA 1:10.000

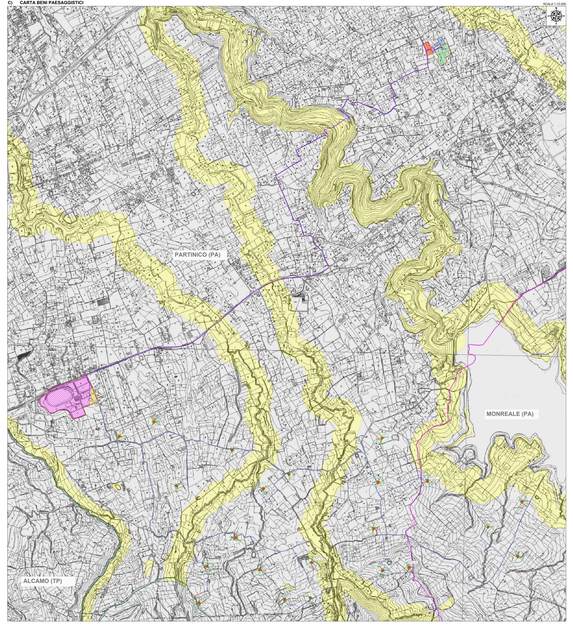

D) FASCE DI RISPETTO DEI FIUMI, TORRENTI E CORSI D'ACQUA (D.D.G. N.189/2020) SCALA 1:10.000

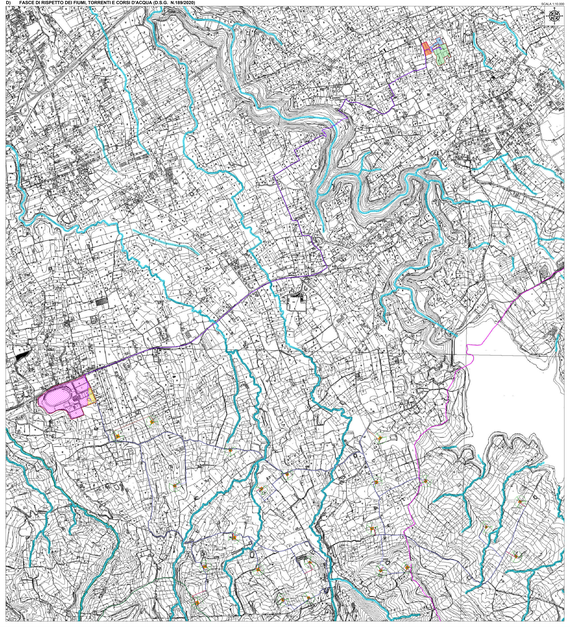

INQUADRAMENTO GENERALE SU IGM SCALA 1:25.000

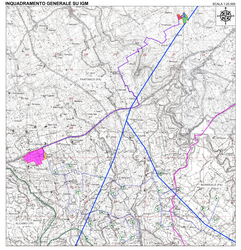

LEGENDA

VINCOLO IDROGEOLOGICO

- Vincolo idrogeologico

PRG COMUNE DI MONREALE

- Vincolo paesaggistico

BENI PAESAGGISTICI

- Beni paesaggistici

- Aerogeneratore
- Confine Provinciale
- Confine Comunale
- Tracciato cavidotto MT
- Tracciato cavidotto AT
- Linea AT 220 kV esistente
- Strade e piazzole di nuova realizzazione
- Area impianto di produzione Idrogeno Verde altro Proponente
- Area nella disponibilità del Proponente
- Area nuova stazione di rete Partinico 2
- Area stazione utente di trasformazione
- Area stazione utente

PRG PARTINICO

REGIONE SICILIA
CITTA' METROPOLITANA DI PALERMO

COMUNE DI MONREALE (PA)
COMUNE DI PARTINICO (PA)
COMUNE DI ALCAMO (TP)

Progetto:

PROGETTO DEFINITIVO

Realizzazione di
impianto Eolico denominato S&P 16 di 110,00 MW

0	EMISSIONE				16/05/2023
REV.	DESCRIZIONE	DISEGNATO	VERIFICATO	APPROVATO	DATA

Committente:
Sede Legale: Via Lamarmora, 19 - 20121 Milano (MI)
P.IVA 11808150961
PEC: spe16@pec.it

Progettista:
Sede Legale: Via Lamarmora, 19 - 20121 Milano (MI)
P.IVA 11808150961
PEC: spe16@pec.it

Il Tecnico:
Ing. Riccardo Tognetti
Ordine degli Ingegneri della Provincia di Milano n. 28

SPA16 TECHNICAL
Via Lamarmora, 19 - 20121 Milano (MI)
Cod. Fiscale e P.IVA 11808150961 - REA MI-2591000
Capitale Sociale € 10.000,00 i.v.
PEC: spa16@pec.it

SPA16

SIGNATURE:
Cartel_dist_impianti_terreni_vincoli_paesaggistici_prescrizioni

EPTX003

1:10000

SPAZIO RISERVATO PER LE APPROVAZIONI