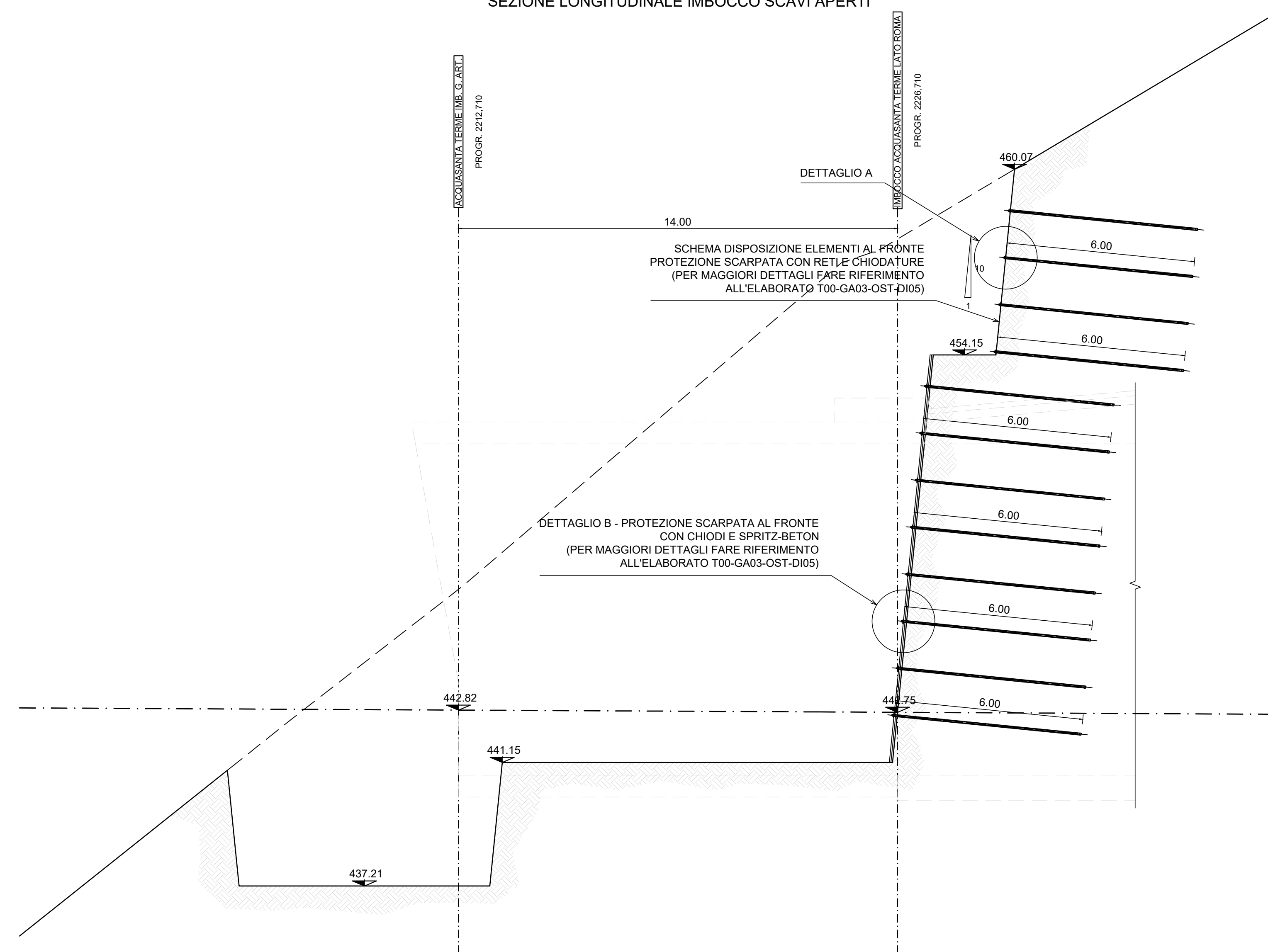
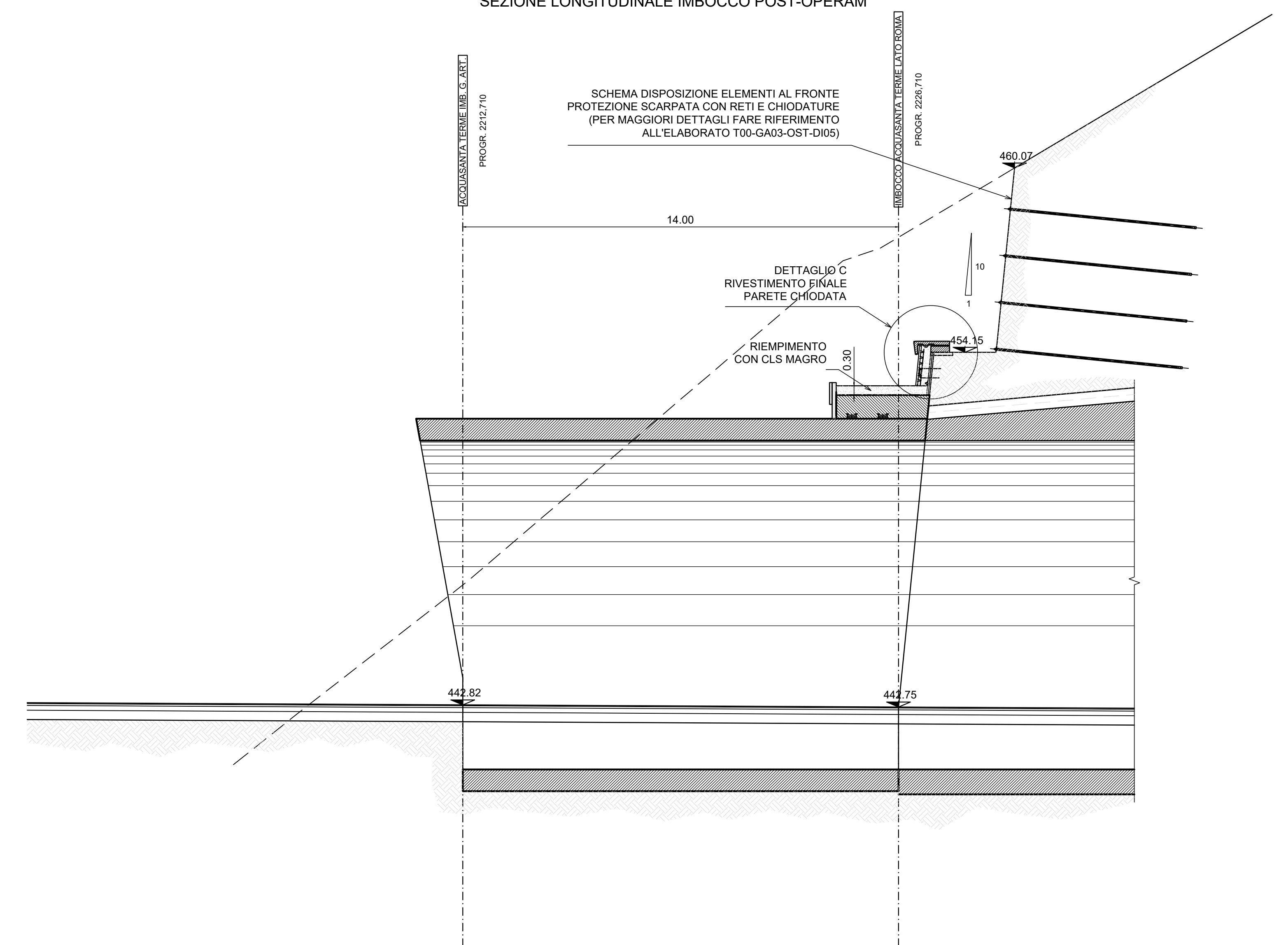


IMBOCCO ACQUASANTA TERME LATO ROMA
 SCALA 1:100
 SEZIONE LONGITUDINALE IMBOCCO SCAVI APERTI



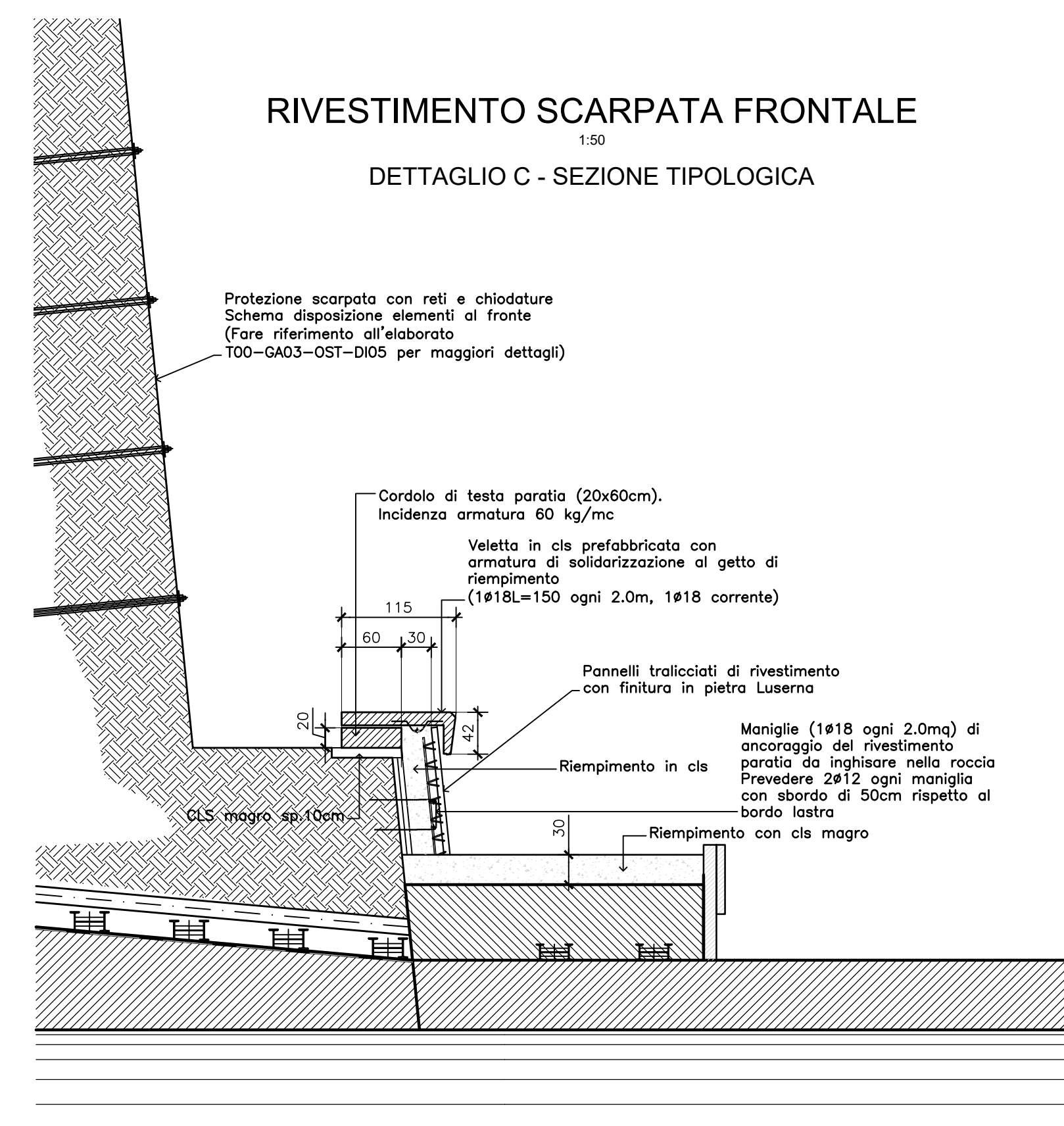
NUMERO SEZIONI	176	177	178	179	180	V01 SP02	182	184	185	186	187	188	189	190	191	192	193	194	195	196
DISTANZE PARZIALI	1,000	1,000	1,000	1,000	1,000	1,000	1,000	1,000	1,000	1,000	1,000	1,000	1,000	1,000	1,000	1,000	1,000	1,000	1,000	1,000
DISTANZE PROGRESSIVE	0,000	1,000	2,000	3,000	4,000	5,000	6,000	7,000	8,000	9,000	10,000	11,000	12,000	13,000	14,000	15,000	16,000	17,000	18,000	19,000
QUOTE TERRENO	437,21	437,21	437,21	437,21	437,21	437,21	437,21	437,21	437,21	437,21	437,21	437,21	437,21	437,21	437,21	437,21	437,21	437,21	437,21	437,21
QUOTE PROGETTO	437,21	437,21	437,21	437,21	437,21	437,21	437,21	437,21	437,21	437,21	437,21	437,21	437,21	437,21	437,21	437,21	437,21	437,21	437,21	437,21
DIFFERENZA DI QUOTA	0,000	0,000	0,000	0,000	0,000	0,000	0,000	0,000	0,000	0,000	0,000	0,000	0,000	0,000	0,000	0,000	0,000	0,000	0,000	0,000

IMBOCCO ACQUASANTA TERME LATO ROMA
 SCALA 1:100
 SEZIONE LONGITUDINALE IMBOCCO POST-OPERAM



NUMERO SEZIONI	176	177	178	179	180	V01 SP02	182	184	185	186	187	188	189	190	191	192	193	194	195	196
DISTANZE PARZIALI	1,000	1,000	1,000	1,000	1,000	1,000	1,000	1,000	1,000	1,000	1,000	1,000	1,000	1,000	1,000	1,000	1,000	1,000	1,000	1,000
DISTANZE PROGRESSIVE	0,000	1,000	2,000	3,000	4,000	5,000	6,000	7,000	8,000	9,000	10,000	11,000	12,000	13,000	14,000	15,000	16,000	17,000	18,000	19,000
QUOTE TERRENO	437,21	437,21	437,21	437,21	437,21	437,21	437,21	437,21	437,21	437,21	437,21	437,21	437,21	437,21	437,21	437,21	437,21	437,21	437,21	437,21
QUOTE PROGETTO	437,21	437,21	437,21	437,21	437,21	437,21	437,21	437,21	437,21	437,21	437,21	437,21	437,21	437,21	437,21	437,21	437,21	437,21	437,21	437,21
DIFFERENZA DI QUOTA	0,000	0,000	0,000	0,000	0,000	0,000	0,000	0,000	0,000	0,000	0,000	0,000	0,000	0,000	0,000	0,000	0,000	0,000	0,000	0,000

RIVESTIMENTO SCARPATA FRONTALE
 1:50
 DETTAGLIO C - SEZIONE TIPOLOGICA





DIREZIONE TECNICA

S.S. N. 4 "SALARIA"
 ADEGUAMENTO DEL TRATTO TRISUNGO-ACQUASANTA TERME.
 TRATTO GALLERIA VALGARIZIA - ACQUASANTA TERME. LOTTO 2 DAL
 KM 155+400 AL KM 159+000 (EX AN6)

COD. AN257

PROGETTO DEFINITIVO

PROGETTAZIONE: ATI SINTAGMA - GP INGEGNERIA - ENGEKO - GDG - ICARIA

IL RESPONSABILE DELL'INTEGRAZIONE DELLE PRESTAZIONI SPECIALISTICHE: Dott. Ing. Giorgio Gaudiosi Ordine degli Ingegneri della Prov. di Roma n° 14035	IL GRUPPO DI PROGETTAZIONE: MANDATARIA: SINTAGMA GP INGEGNERIA ENGEKO GDG ICARIA
IL PROGETTISTA: Emiliano Molinari Ordine degli Ingegneri della Prov. di Roma n° A20752	IL GEOLOGO: Dott. Geol. Giorgio Cerbagnini Ordine dei Geologi della Regione Umbria n° 108
IL COORDINATORE PER LA SICUREZZA IN FASE DI PROGETTAZIONE: Dott. Ing. Marco Abram Ordine degli Ingegneri della Prov. di Perugia n° A2008	IL RESPONSABILE DI PROGETTO: Pianificazione Territoriale Marco Colazza

OPERE D'ARTE MAGGIORI: OPERE DI IMBOCCO
 GALLERIA ACQUASANTA IMBOCCO LATO RM - GA03
 Sezione longitudinale imbocco in fase costruttiva e definitiva

CODICE PROGETTO	NOME FILE	REVISIONE	SCALA:
PROGETTO	T00-GA03-OST-D04-A		1:200
PROGETTO	700-GA03-OST-D04-A		
PROGETTO	700-GA03-OST-D04-A		
PROGETTO	700-GA03-OST-D04-A		

REV.	DESCRIZIONE	DATA	REDATTO	VERIFICATO	APPROVATO
A	Emissione a seguito istruttoria Anas	09-22	M. Rinaldi	E. Molinari	G. Gaudiosi