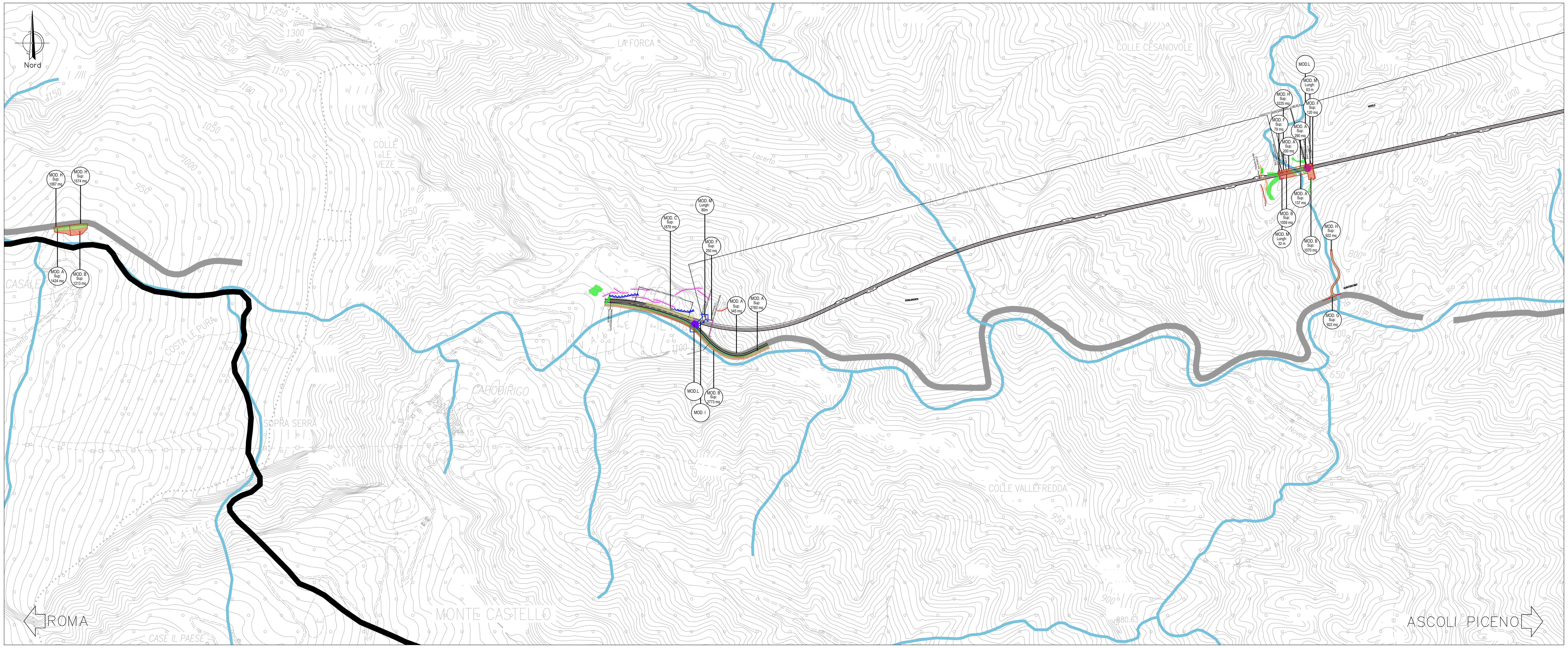

PLANIMETRIA GENERALE DEGLI INTERVENTI DI MITIGAZIONE - layout 1

SCALA 1:5000

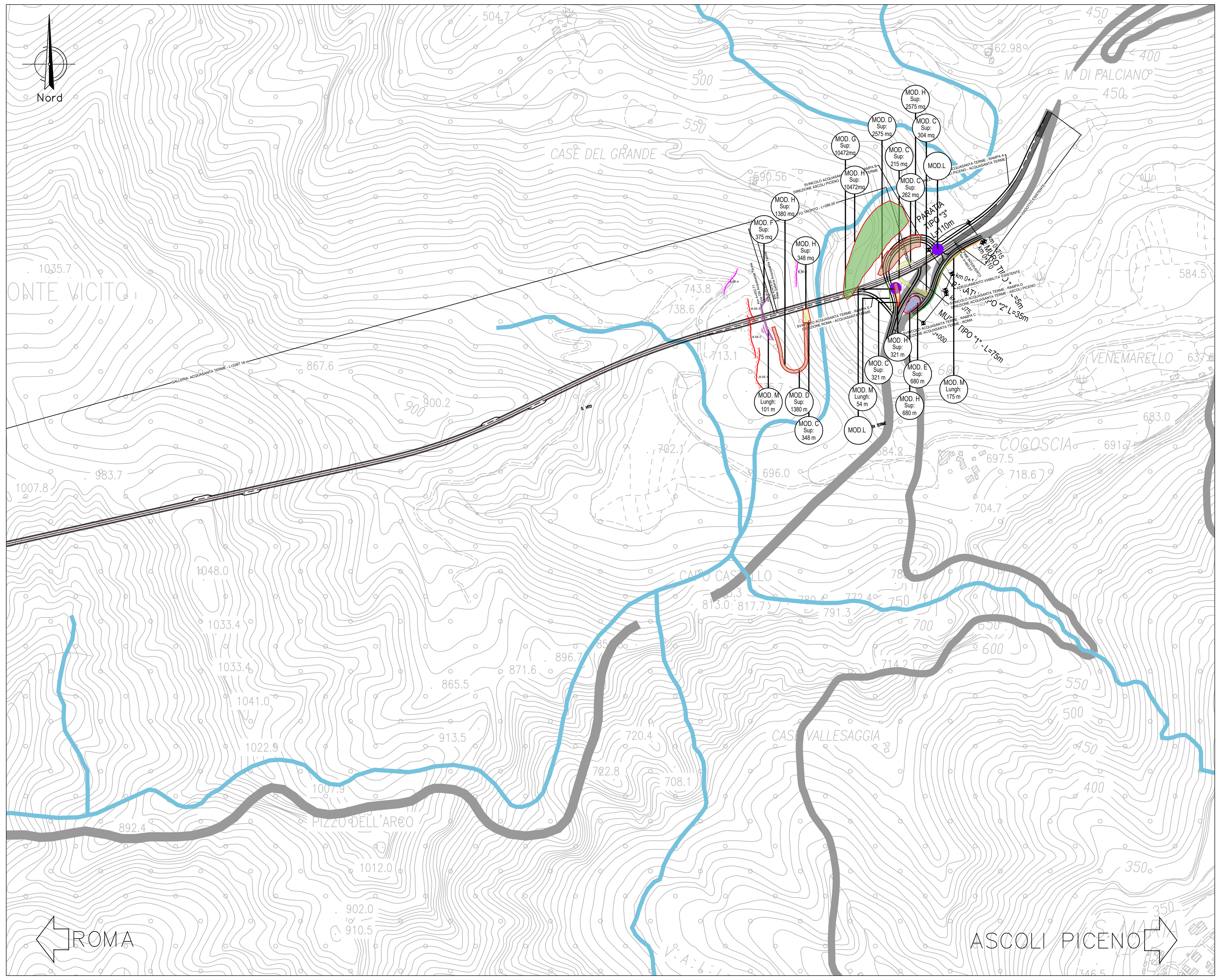

PLANIMETRIA GENERALE DEGLI INTERVENTI DI MITIGAZIONE - layout 2

SCALA 1:5000

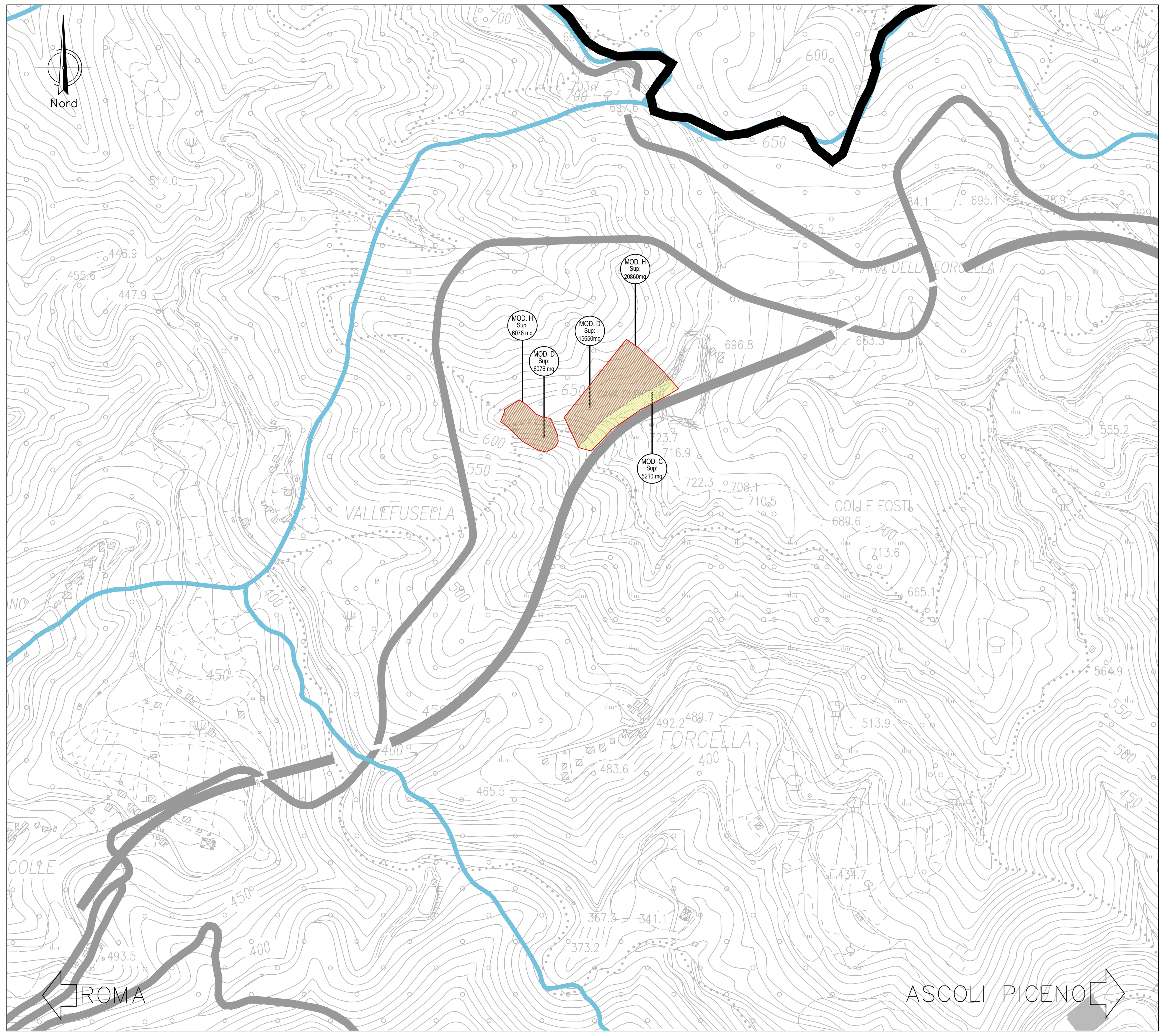

PLANIMETRIA GENERALE DEGLI INTERVENTI DI MITIGAZIONE - layout 3

SCALA 1:5000

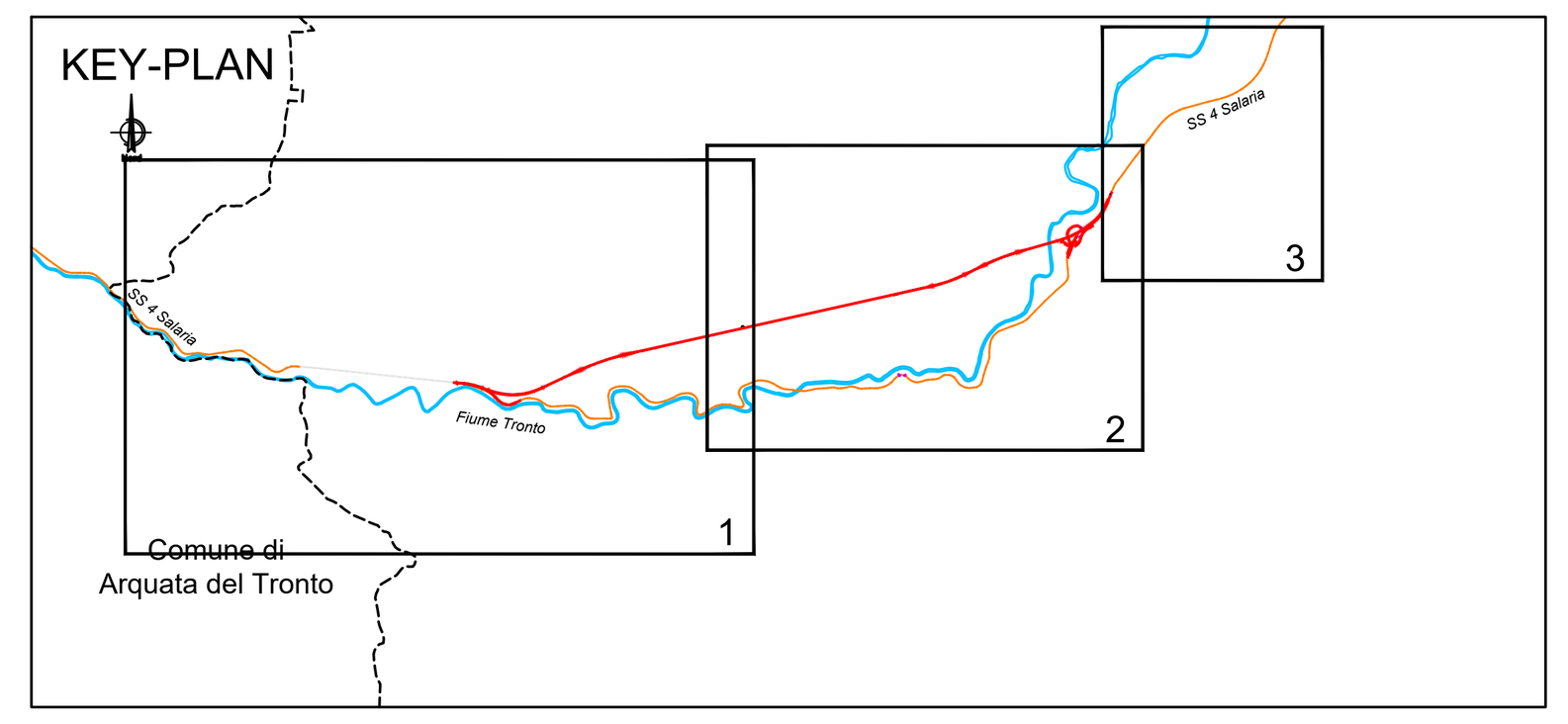

LEGENDA

INTERVENTI DI INSERIMENTO PAESAGGISTICO AMBIENTALE

FUNZIONE PREVALENTE	MODULO		INTERVENTO	DESCRIZIONE
Paesaggistica		A	Macchia arbustiva igrofila	Nuovi impianti arbustivi igrofili per la rinaturalizzazione della vegetazione ripariale esistente in corrispondenza dei corsi d'acqua
		B	Macchia arborea igrofila	Nuovi impianti arborei igrofili per la rinaturalizzazione della vegetazione ripariale esistente in corrispondenza dei corsi d'acqua
		C	Macchia arbustiva mesofila	Nuovi impianti arbustivi mesofili per le opere di mitigazione paesaggistica degli interventi
		D	Macchia arborea mesofila	Nuovi impianti arborei mesofili per le opere di mitigazione paesaggistica degli interventi
		E	Macchia arbustiva stradale	Nuovi impianti arbustivi e inerbimento all'interno delle rotatorie
		F	Siepe arbustiva mesofila	Nuovi impianti arbustivi mesofili disposti sui nuovi imbocchi stradali
		G	Inerbimento	Intervento di inerbimento previsto all'interno di tutte le aree
		H	Ripristino delle aree di cantiere	Ripristino morfologico e della fertilità dei terreni temporaneamente occupati dalle aree di cantiere
Idrologia		I	Scatolari	Ripristino della contituità dei corsi d'acqua tramite la previsione di presidi idraulici adeguatamente dimensionati
		L	Vasche di prima pioggia	Vasche di trattamento delle acque di piattaforma, costituite da una vasca di sedimentazione e da una di disoleazione
Fauna		M	Rete anti-attraversamento fauna	Introduzione di barriere di dissuasione per fauna

- Barriere paramassi esistenti
- Rafforzamenti corticali, consolidamenti puntuali e interventi di pulizia e disgaggio
- Installazione di nuove barriere paramassi 2000 kJ, H=3.00 m
- Installazione di nuove barriere paramassi 2000 kJ, H=4.00 m
- Installazione di nuove barriere paramassi 3000 kJ, H=4.00 m
- Installazione di nuove barriere paramassi 5000 kJ, H=5.00 m
- Sostituzione di barriere paramassi previa demolizione di quelle esistenti

- Tracciato di progetto
- Confini comunali
- Reticolo idrografico
- Strade

anas GRUPPO FS ITALIANE

Direzione Progettazione e Realizzazione Lavori

S.S. N. 4 "SALARIA"

ADEGUAMENTO DEL TRATTO TRISUNGO-ACQUASANTA TERME. TRATTO GALLERIA VALGARIZIA - ACQUASANTA TERME. LOTTO 2 DAL KM 155+400 AL KM 159+000 (EX AN6)

PROGETTO DEFINITIVO — COD. AN257

PROGETTAZIONE: ATI SINTAGMA - GP INGEGNERIA - ENGEKO - GDG - ICARIA

IL RESPONSABILE DELL'INTEGRAZIONE DELLE PRESTAZIONI SPECIALISTICHE:
Dott. Ing. Giorgio Guiducci
Ordine degli Ingegneri della Prov. di Roma n° 14035

IL PROGETTISTA:
Vasco Truffini
Ordine degli Ingegneri della Prov. di Perugia n° A659

IL GEOLOGO:
Dott. Geol. Giorgio Cerquiglini
Ordine dei Geologi della Regione Umbria n°108

IL COORDINATORE PER LA SICUREZZA IN FASE DI PROGETTAZIONE:
Dott. Ing. Marco Abram
Ordine degli Ingegneri della Prov. di Perugia n° A2808

Il RESPONSABILE DI PROGETTO
Pianificatore Territoriale Marco Colazza

Il R.U.P.
Dott. Ing. Vincenzo Catone

IL GRUPPO DI PROGETTAZIONE:
MANDATARIA: Sintagma — Dott.Ing. N.Granieri; Dott.Ing. V.Truffini; Dott.Ing. L.Spaccini; Dott.Arch. A.Bracchini; Dott.Ing. E.Bartolocci; Dott.Ing. L.Casavecchia; Dott.Geol. G.Cerquiglini; Dott.Ing. F.Pambianco; Dott.Ing. M.Abram; Dott.Arch. C.Presciutti; Dott. Agr. F.Berti Nulli; Geom. S.Scopetta; Geom. M.Zucconi
MANDANTI: GP Ingegneria — Dott. Ing. G.Guiducci; Dott. Ing. E.Moscatelli; Dott. Ing. A.Signorelli; Dott. Ing. A.Belà; Dott. Ing. G.Lucibello; Dott. Arch. G.Guastella; Dott. Geol. M.Leonardi; Dott. Ing. G.Parente
engeko — Dott. Ing. C.Muller
Geotechnical Design Group — Dott. Ing. D.Carlaccini; Dott. Ing. C.Consorti; Dott. Ing. E.Loffredo; Dott. Ing. S.Sacconi
ICARIA società di ingegneria — Dott. Ing. V.Rotisciani; Dott. Ing. F.Macchioni; Dott. Ing. G.Verini; Dott. Ing. V.Piunno; Dott. Ing. G.Pulli

Dott. Ing. GIORGIO GUIDUCCI ORDINE INGEGNERI ROMA N° 14035

ORDINE DEGLI ARCHITETTI DOTT. ARCH. ALESSANDRO BRACCHINI 264 DELLA PROVINCIA DI PERUGIA

PROTOCOLLO | DATA

AMBIENTE
RELAZIONE PAESAGGISTICA E STUDIO DI INSERIMENTO PAESAGGISTICO
Planimetria degli interventi di inserimento paesaggistico e ambientale

CODICE PROGETTO (PROGETTO / LIV. PROG. / ANNO)	NOME FILE / CODICE ELAB.	REVISIONE	SCALA:
DPAN257 D 22	T00-IA12-AMB-PP01-C / T00IA12AMBPP01	C	1:5000

REV.	DESCRIZIONE	DATA	REDATTO	VERIFICATO	APPROVATO
C	Revisione a seguito istruttoria Anas	ott-22	A.Borsi	A.Bracchini	G.Guiducci
B	Emissione consegna intermedia	mag-22	A.Borsi	A.Bracchini	G.Guiducci
A	Emissione	apr-22	A.Borsi	A.Bracchini	G.Guiducci