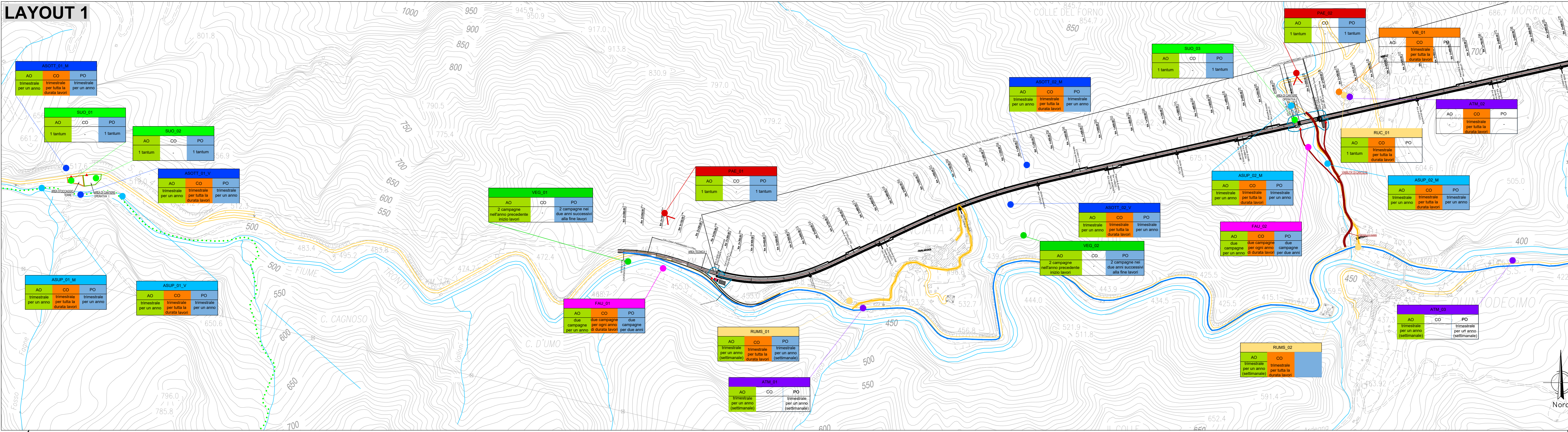


LAYOUT 1



**LEGENDA**

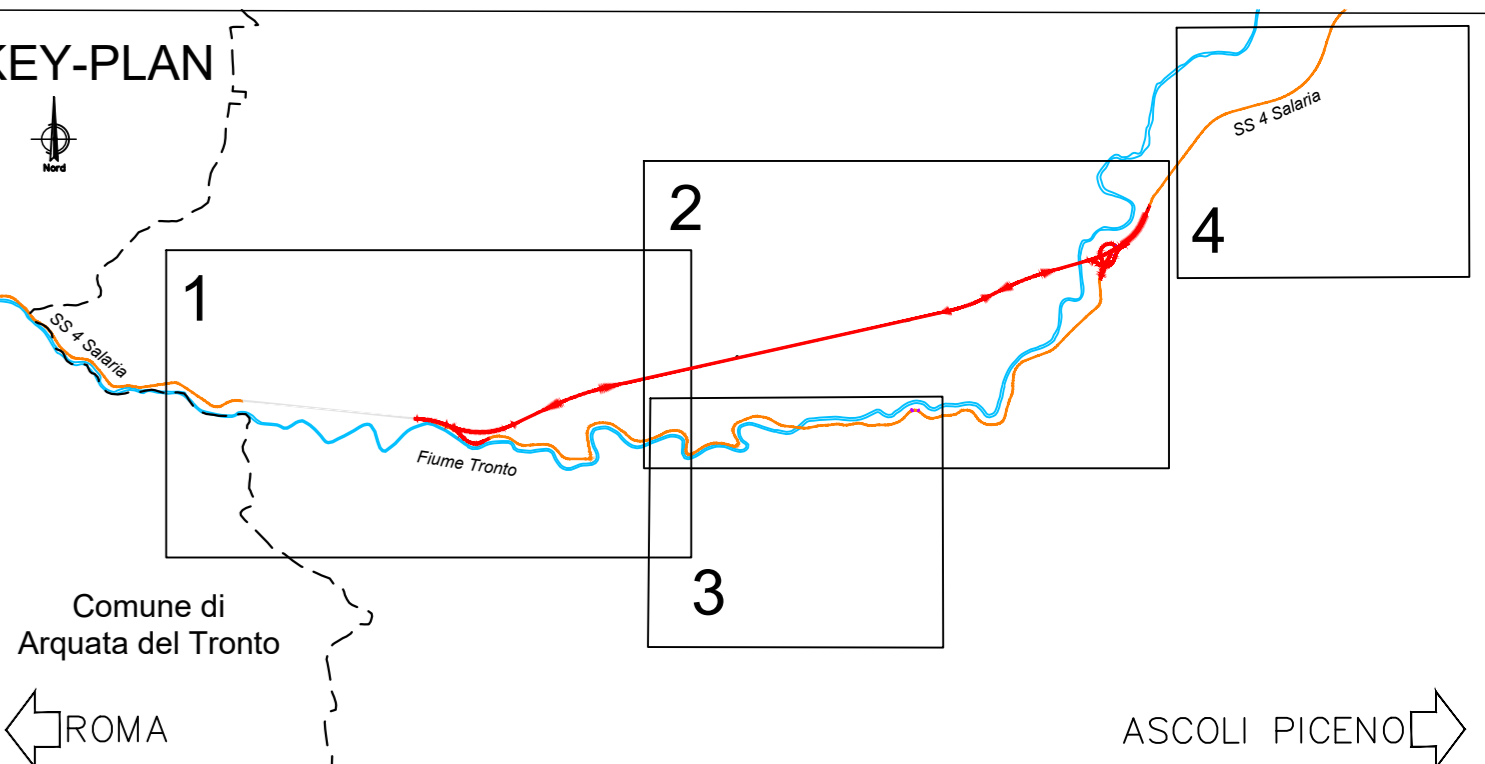
- S.S. n° 4 "Via Salaria" tratto esistente
- S.S. n° 4 "Via Salaria" tratto in progetto
- Cantiere Base
- Cantiere Operativo
- Area di deposito intermedio

**Componenti ambientali oggetto di monitoraggio**

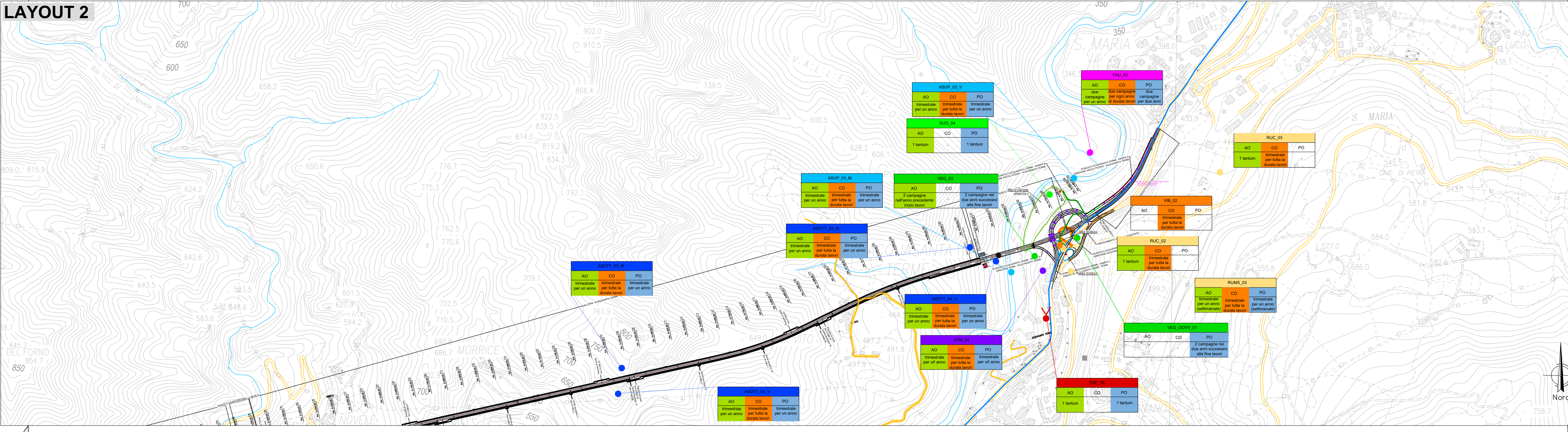
- Atmosfera
- Idrico superficiale
- Idrico sotterraneo
- Suolo
- Fauna
- Vegetazione
- Rumore
- Vibrazioni
- Paesaggio

**Fase di monitoraggio**

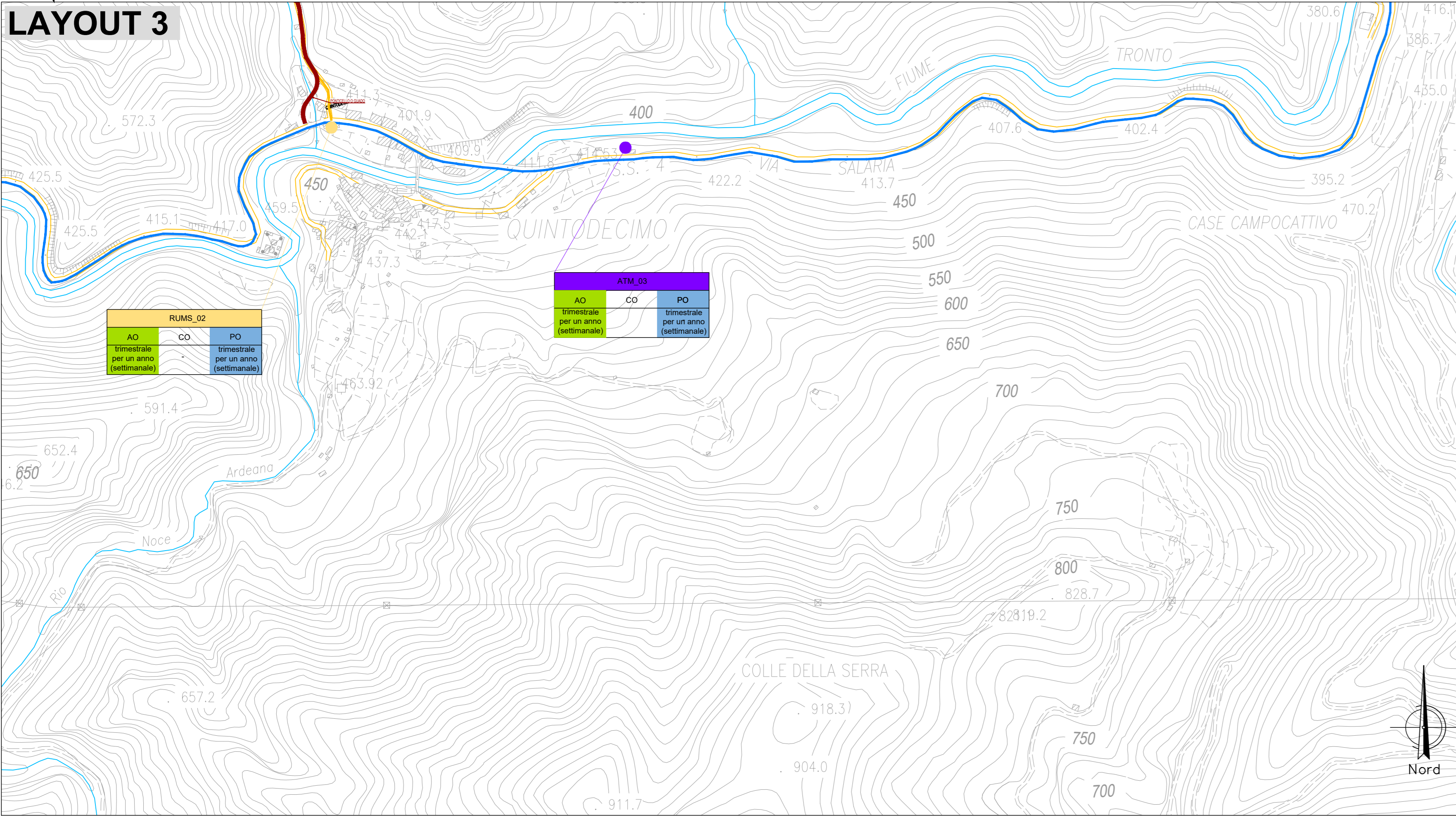
XXX_00		
AO	CO	PO
Ante Operam	Corso D'Opera	Post Operam



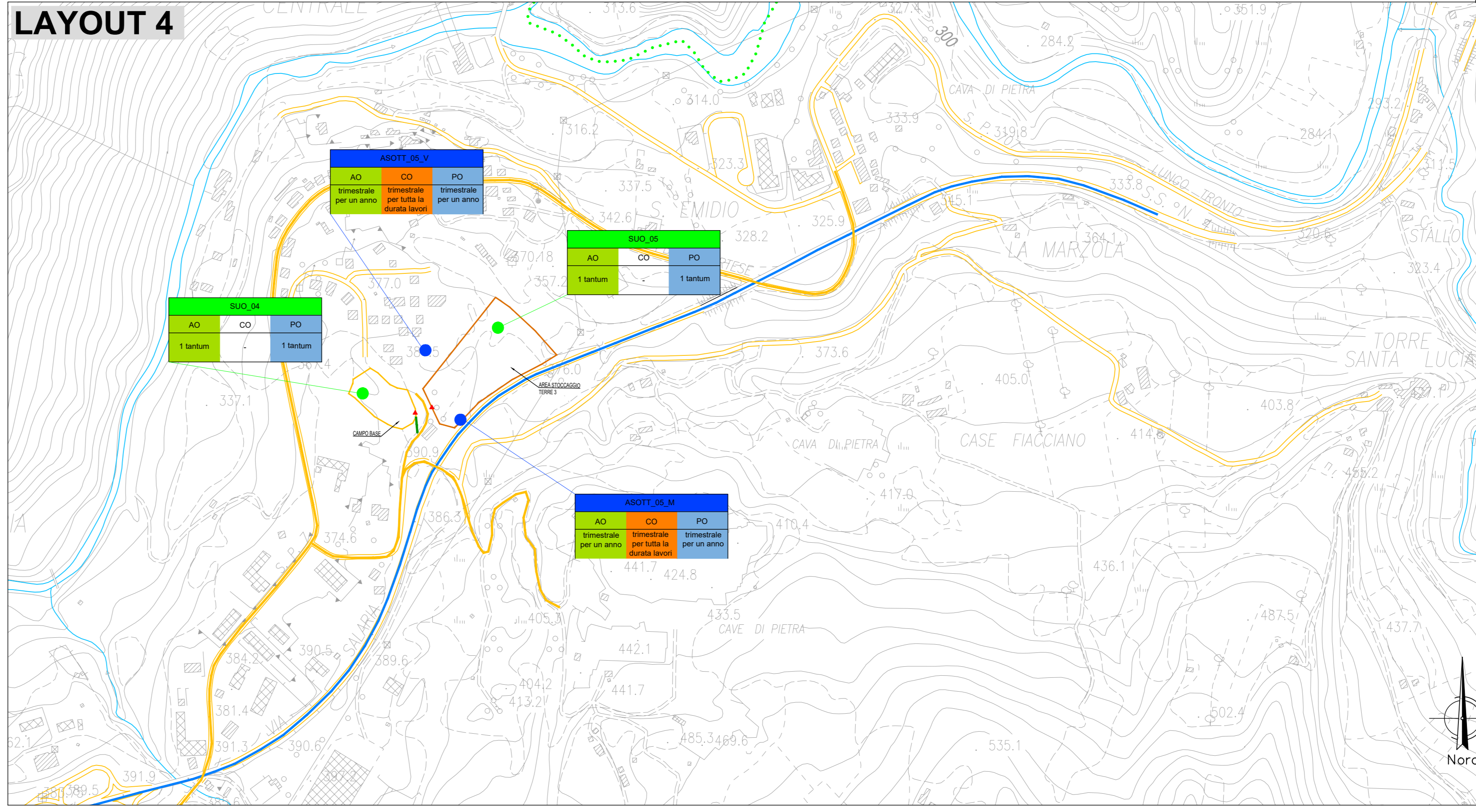
LAYOUT 2



LAYOUT 3



LAYOUT 4



**Sanas**  
GRUPPO FS ITALIANE

**Direzione Progettazione e Realizzazione Lavori**

**S.S. N. 4 "SALARIA"**  
ADEGUAMENTO DEL TRATTO TRISUNGO-ACQUASANTA TERME.  
TRATTO GALLERIA VALGARIZIA - ACQUASANTA TERME. LOTTO 2 DAL  
KM 155+400 AL KM 159+000 (EX AN6)

**PROGETTO DEFINITIVO** COD. AN257

PROGETTAZIONE: ATI SINTAGMA - GP INGEGNERIA - ENGEKO - GDG - ICARIA

PROGETTISTA: Dot. Ing. Vito Trifilli  
DIRETTORE GENERALE: Dott. Ing. Giorgio Gualtieri  
DIRETTORE GENERALE: Dott. Ing. Vito Trifilli  
DIRETTORE GENERALE: Dott. Ing. Vito Trifilli

**MANOVANTIBILI**

**IL GRUPPO DI PROGETTAZIONE:**

**MANOVANTIBILI:**

**IL COORDINATORE PER LA SICUREZZA IN FASE DI PROGETTAZIONE:**

**RESPONSABILE DI PROGETTO:**

**PROTOCOLLO** DATA

**AMBIENTE**  
PIANO DI MONITORAGGIO AMBIENTALE  
Planimetria di localizzazione punti di monitoraggio

CODICE PROGETTO	PROGETTO	REV.	DESCRIZIONE	DATA	REDAITTO	VERIFICATO	APPROVATO
D/PAN/257	D/22						
C	Revisione e seguito istruttoria Anas	08-22					
B	Emissione per consegna finale	09-22					
A	Emissione	09-22					