- Recinzione Impianto
- Viabilità interna
- Cavidotto MT
- Stazione di Utenza
- Ingresso impianto
- Cavidotto AT
- Stazione elettrica
- Cabina trasformatore
- Cabina ausiliaria
- Tracker

REGIONE PUGLIA
PROVINCIA DI BRINDISI
COMUNE DI BRINDISI

**PROGETTO RELATIVO ALLA COSTRUZIONE DI UN IMPIANTO AGRIVOLTAICO AVENTE POTENZA, IN IMMISSIONE, PARI A 55,86 MW E POTENZA MODULI PARI A 68,59 MWp E RELATIVE OPERE DI CONNESSIONE ALLA RETE ELETTRICA COME INDICATE NELLA STMG DI TERNA - IMPIANTO AEPV-C03 UBICATO IN AREA S.I.N. DEL COMUNE DI BRINDISI (BR)**

TITOLO: **INQUADRAMENTO VINCOLISTICO PPTR**

CODICE ELABORATO: **6N97KV3_ElaboratoGrafico_12a**

SCALA: **1:20.000 / 10.000 / 4.000**

| DATA | REDAZIONE PROGETTO | REDATTO | APPROVATO |
|---|---|---|---|
| 09.03.2023 | ADEGUAMENTO LINEE GUIDA AGRIVOLTAICO MITE | ING. CIRACI' | N/A |
| | | | |
| | | | |
| | | | |

PROGETTISTA: **ING. FRANCESCO CIRACI'**

COMMITTENTE: **BRINDISI SOLAR 3 S.R.L**
**C.F./P.IVA 02611120748**
**Città S.VITO DEI NORMANNI CAP 72019**
**Via Antonio Francavilla, 6**
**PEC: brindisisolarsrl3@pec.it**

Brindisi Solar

INGENIUM

INGENIUM Studio di Ingegneria di Ciraci Francesco.
Sede legale: San Lorenzo n. 2, Ceglie Messapica (Br). 72013,
Cell:3382328366,
Email:ciracifrancesco@gmail.com

## INQUADRAMENTO VINCOLISTICO PPTR

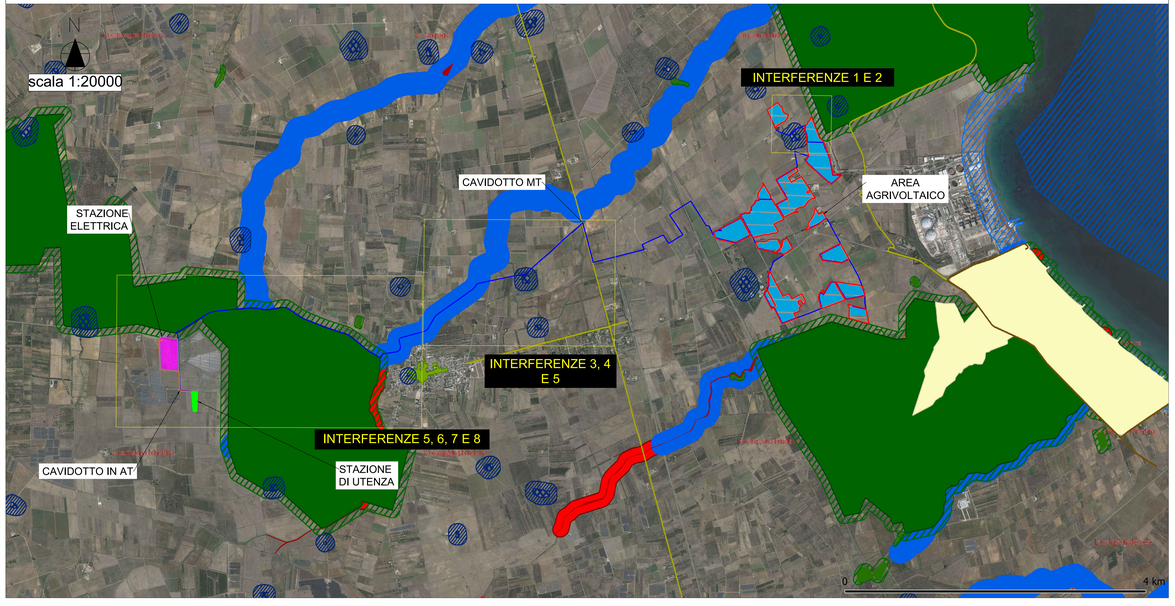


## DETTAGLIO INTERFERENZE 1 E 2

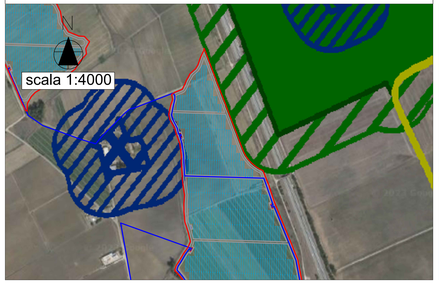


## DETTAGLIO INTERFERENZE 3,4 E 5

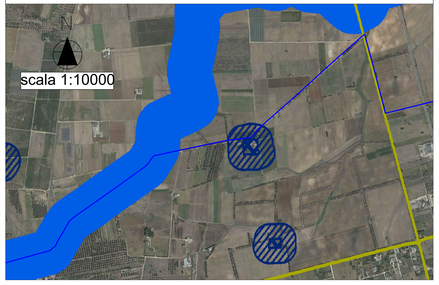


## DETTAGLIO INTERFERENZE 5, 6, 7 e 8

- Confini Comunali
- Lame e gravine
- Doline
- Geositi (fascia tutela)
- Inghiottitoi
- Cordoni dunari
- Grotte
- Versanti

- Territori costieri
- Aree contermini ai laghi
- Fiumi e torrenti, acque pubbliche
- Sorgenti
- Reticolo idrografico di connessione della R.E.R.
- Vincolo idrogeologico
- Boschi
- Zone umide Ramsar

- Aree di rispetto dei boschi
- Aree umide
- Prati e pascoli naturali
- Formazioni arbustive in evoluzione naturale
- Aree e riserve naturali marine
- Parchi nazionali e riserve naturali statali
- Parchi e riserve naturali regionali
- ZPS

- ZSC
- ZPS_ZSC
- ZPS MARE
- ZSC MARE
- ZPS_ZSC MARE
- Aree di rispetto dei parchi e delle riserve regionali
- Immobili e aree di notevole interesse pubblico
- Zone gravate da usi civici validate

- Zone gravate da usi civici
- Zone di interesse archeologico
- a - siti interessati da beni storico culturali
- b - aree appartenenti alla rete dei tratturi
- c - aree a rischio archeologico
- Rete tratturi
- Siti storico culturali
- Zone interesse archeologico

- Città consolidata
- Paesaggi rurali