- Recinzione Impianto
- Viabilità interna
- Cavidotto MT
- Stazione di Utenza
- Ingresso impianto
- Cavidotto AT
- Stazione elettrica
- Cabina trasformatore
- Cabina ausiliaria
- Tracker

REGIONE PUGLIA
PROVINCIA DI BRINDISI
COMUNE DI BRINDISI

PROGETTO RELATIVO ALLA COSTRUZIONE DI UN IMPIANTO AGRIVOLTAICO AVENTE POTENZA, IN IMMISSIONE, PARI A 55,86 MW E POTENZA MODULI PARI A 68,59 MWp E RELATIVE OPERE DI CONNESSIONE ALLA RETE ELETTRICA COME INDICATE NELLA STMG DI TERNA - IMPIANTO AEPV-C03 UBICATO IN AREA S.I.N. DEL COMUNE DI BRINDISI (BR)

TITOLO:	**INQUADRAMENTO VINCOLISTICO FER - AREE NON IDONEE**
CODICE ELABORATO:	**6N97KV3_ElaboratoGrafico_13**
SCALA:	**1:20.000 / 10.000 / 4.000**

DATA	MOTIVO REVISIONE	REDATTO	APPROVATO
09.02.2023	ADEGUAMENTO LINEE GUIDA AGRIVOLTAICO MITE	ING. CIRACI'	N/A

PROGETTISTA:	**ING. FRANCESCO CIRACI'**
COMMITTENTE:	**BRINDISI SOLAR 3 S.R.L C.F./P.IVA 02611120748 Citta S.VITO DEI NORMANNI CAP 72019 Via Antonio Francavilla, 6 PEC: brindisisolarsrl3@pec.it**

INGENIUM

INGENIUM Studio di Ingegneria di Ciraci Francesco,
Sede legale: San Lorenzo n. 2, Ceglie Messapica (Br), 72013,
Cell:3382328386,
Email:ciracifrancesco@gmail.com

INQUADRAMENTO VINCOLISTICO PPTR

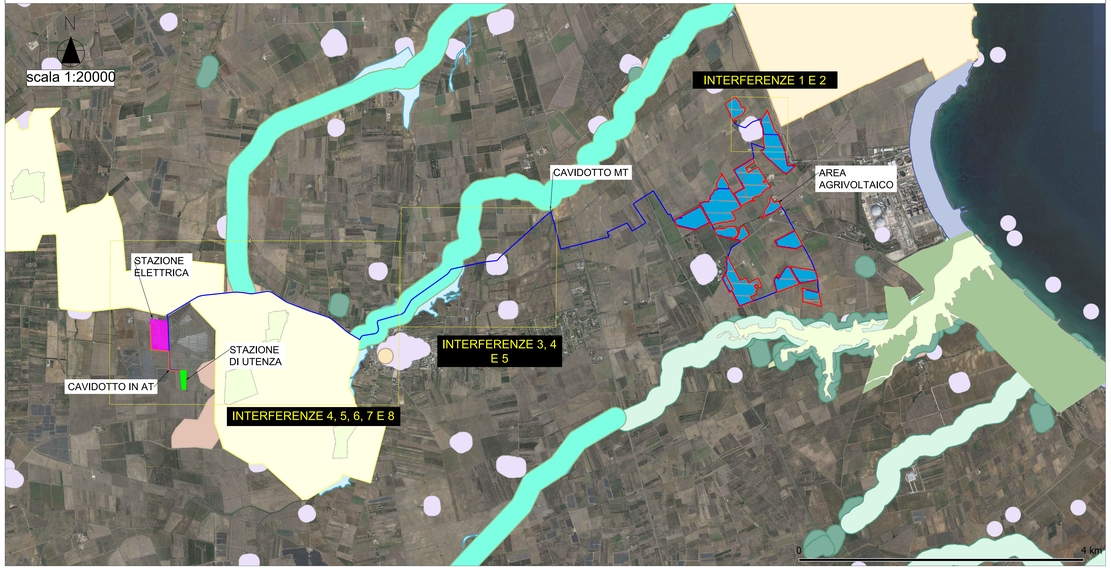

DETTAGLIO INTERFERENZA 1 E 2

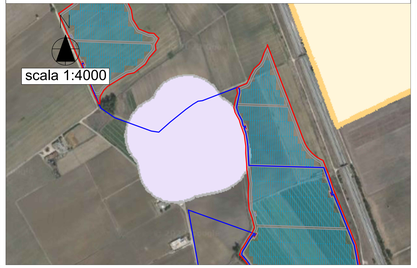

DETTAGLIO INTERFERENZE 3,4 E 5

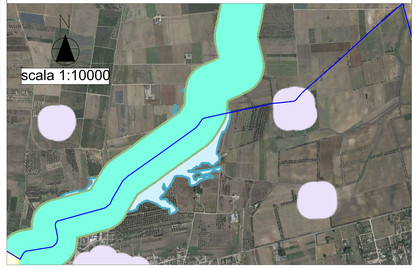

DETTAGLIO INTERFERENZE 4, 5, 6, 7 E 8

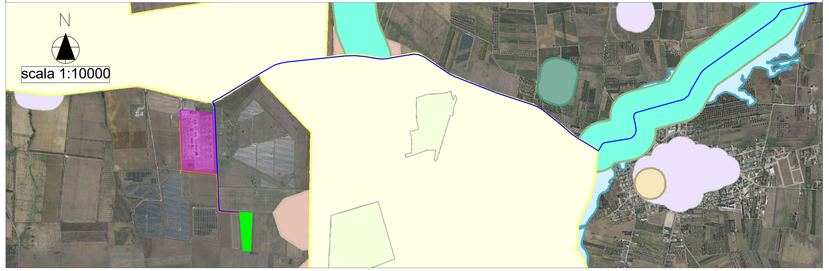

- Confini Comunali
- Riserva Statale
- Parco Nazionale
- Parco Naturale Regionale
- Riserva Naturale Regionale Orientata
- Area Naturale Marina Protetta
- Riserva Naturale Marina
- Zone Ramsar
- S.I.C.
- S.I.C. Posidonieto
- Z.P.S.
- <all other values>
- principale
- secondario
- fluviali-residuali
- corso d'acqua episodico
- Aree tampone
- Nuclei naturali isolati
- Area Pedemurgiana - Fossa Bradanica
- Area frapposta tra SIC-ZPS-IBA nei territori di Laterza e Castellaneta
- Area ricadente nell'agro di Chieuti
- ALBEROBELLO
- ANDRIA
- MONTE SANT'ANGELO
- Immobili e aree dichiarate di notevole interesse pubblico (art. 136 D.Lgs 42/04)
- Beni Culturali con 100 m. (parte II D.Lgs.42/04)
- Territori costieri fino a 300 m.
- Territori contermini ai laghi fino a 300 m.
- Fiumi Torrenti e corsi d'acqua fino a 150 m.
- Boschi con buffer di 100 m.
- Zone archeologiche con buffer di 100 m.
- Tratturi con buffer di 100 m.
- MP
- AP