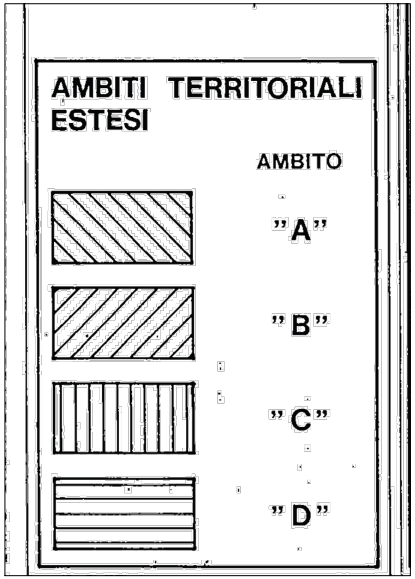

AMBITI TERRITORIALI ESTESI

	AMBITO
▧	"A"
▨	"B"
▥	"C"
▤	"D"



PIANO URBANISTICO TERRITORIALE TEMATICO: il paesaggio ed i beni ambientali della

LEGENDA

- Cigli di scarpate
- Ripe fluviali
- Reticoli fluviali
- Dorsali di spartiacque principali e secondarie
- Piane alluvionali, conche e depressioni alluvionali
- Arenili e dune costiere attuali
- Doline
- Nicchie di frana recenti e attuali
- Nicchie di frana antiche
- Laghetti di frana
- Cave

fog

REGIONE PUGLIA
PROVINCIA DI BRINDISI
COMUNE DI BRINDISI

PROGETTO RELATIVO ALLA COSTRUZIONE DI UN IMPIANTO AGRIVOLTAICO AVENTE POTENZA, IN IMMISSIONE, PARI A 55,86 MW E POTENZA MODULI PARI A 68,59 MWp E RELATIVE OPERE DI CONNESSIONE ALLA RETE ELETTRICA COME INDICATE NELLA STMG DI TERNA - IMPIANTO AEPV-C03 UBICATO IN AREA S.I.N. DEL COMUNE DI BRINDISI (BR)

TITOLO:	**INQUADRAMENTO URBANISTCO GENERALE PUTTp - ATE e ATD**
CODICE ELABORATO:	**6N97KV3_StudioInserimentoUrbanistico_05**
SCALA:	**1:20.000**

DATA	MOTIVO REVISIONE	REDATTO	APPROVATO
09.02.2023	ADEGUAMENTO LINEE GUIDA AGRIVOLTAICO MITE	ING. CIRACI'	N/A

PROGETTISTA: **ING. FRANCESCO CIRACI'**

COMMITTENTE:
BRINDISI SOLAR 3 S.R.L
C.F./P.IVA 02611120748
Città S.VITO DEI NORMANNI CAP 72019
Via Antonio Francavilla, 6
PEC: brindisisolarsrl3@pec.it

Brindisi Solar

INGENIUM |Studio di Ingegneria di Ciraci Francesco,
Sede legale: San Lorenzo n. 2, Ceglie Messapica (Br), 72013,
Cell.3382328300,
Email:ciracifrancesco@gmail.com

Inquadrame

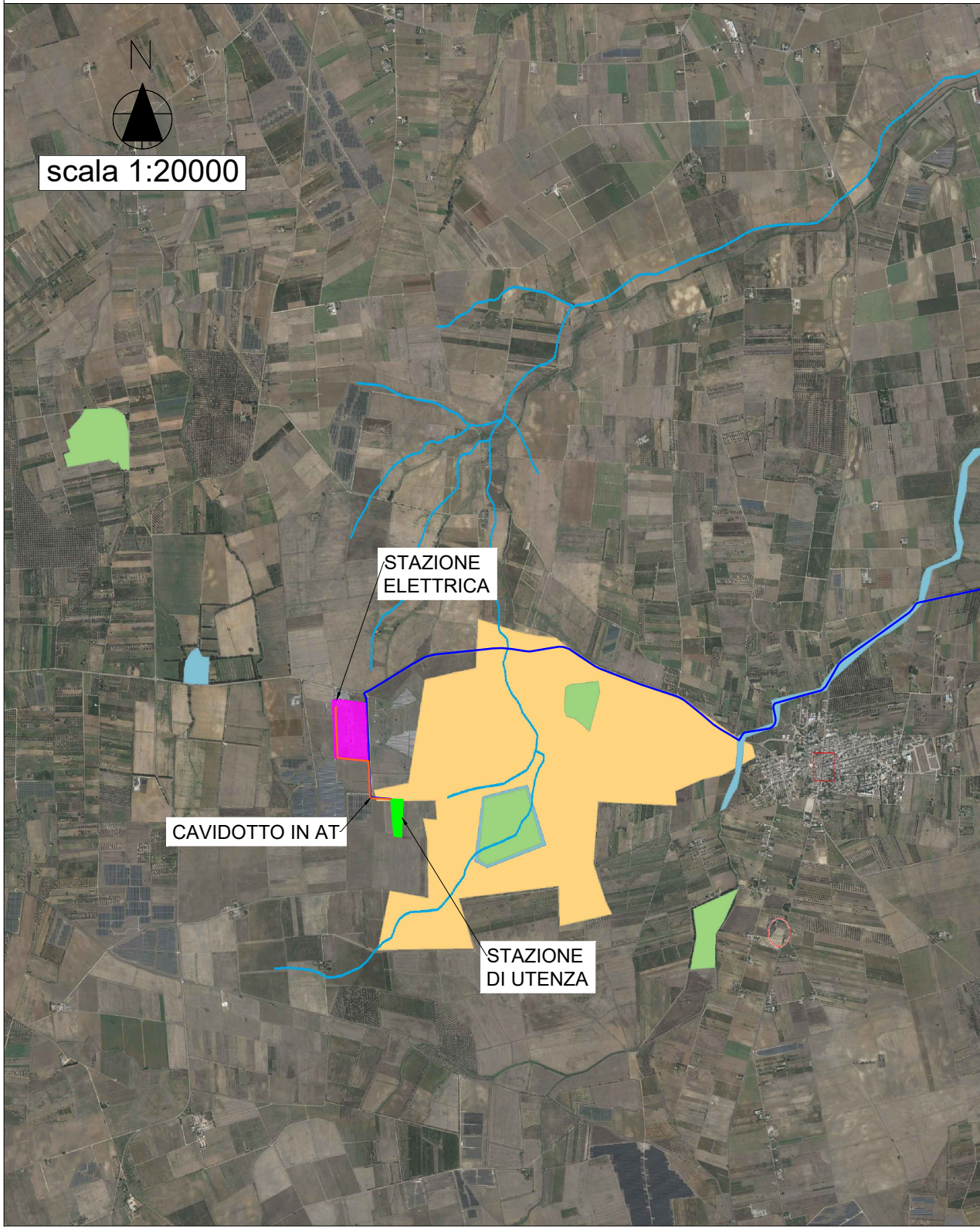
N
scala 1:20000
STAZIONE ELETTRICA
CAVIDOTTO IN AT
STAZIONE DI UTENZA

nto generale PUTT/p

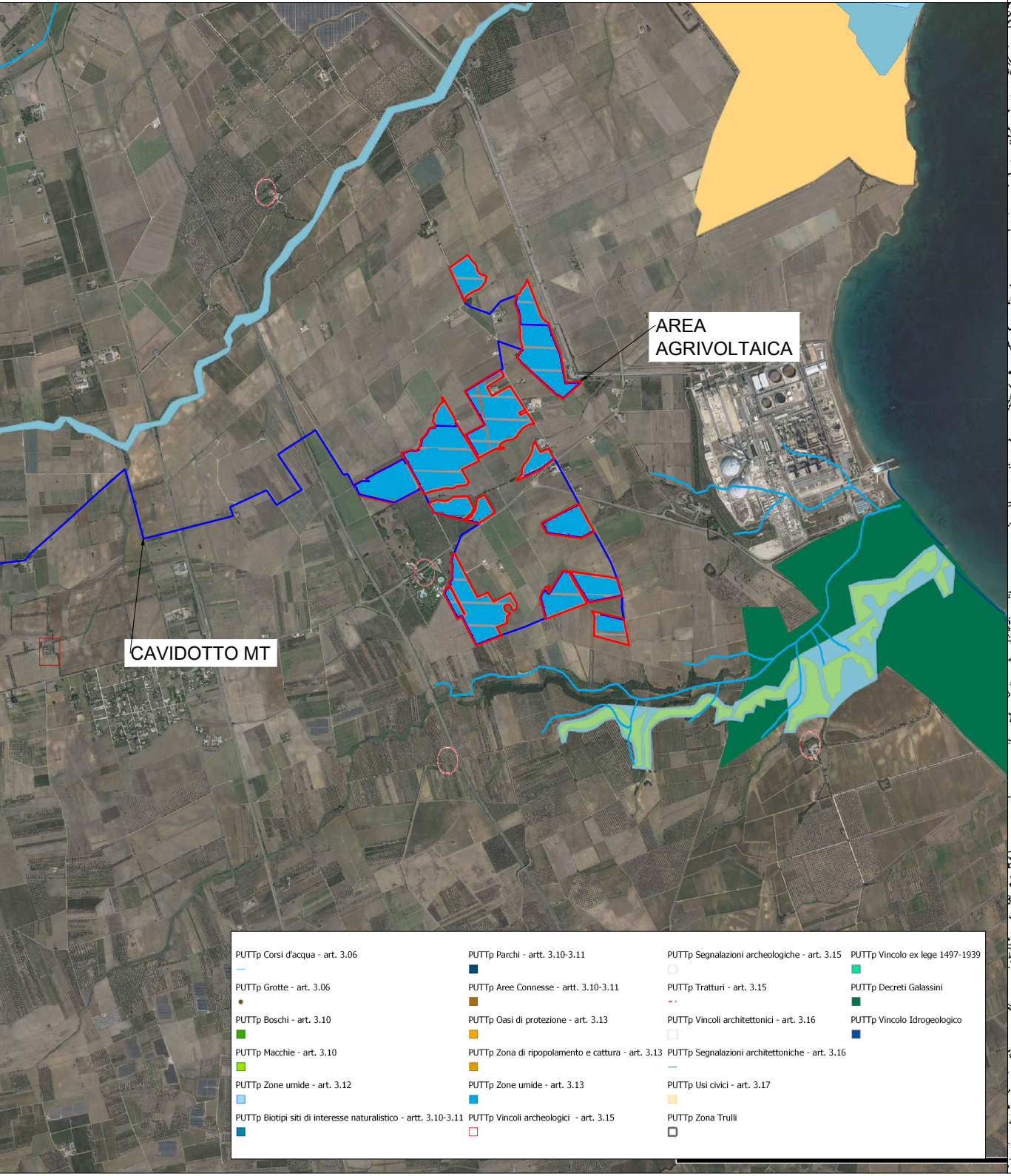
AREA AGRIVOLTAICA
CAVIDOTTO MT
PUTTp Corsi d'acqua - art. 3.06
PUTTp Grotte - art. 3.06
PUTTp Boschi - art. 3.10
PUTTp Macchie - art. 3.10
PUTTp Zone umide - art. 3.12
PUTTp Biotipi siti di interesse naturalistico - artt. 3.10-3.11
PUTTp Parchi - artt. 3.10-3.11
PUTTp Aree Connesse - artt. 3.10-3.11
PUTTp Oasi di protezione - art. 3.13
PUTTp Zona di ripopolamento e cattura - art. 3.13
PUTTp Zone umide - art. 3.13
PUTTp Vincoli archeologici - art. 3.15
PUTTp Segnalazioni archeologiche - art. 3.15
PUTTp Tratturi - art. 3.15
PUTTp Vincoli architettonici - art. 3.16
PUTTp Segnalazioni architettoniche - art. 3.16
PUTTp Usi civici - art. 3.17
PUTTp Zona Trulli
PUTTp Vincolo ex lege 1497-1939
PUTTp Decreti Galassini
PUTTp Vincolo Idrogeologico

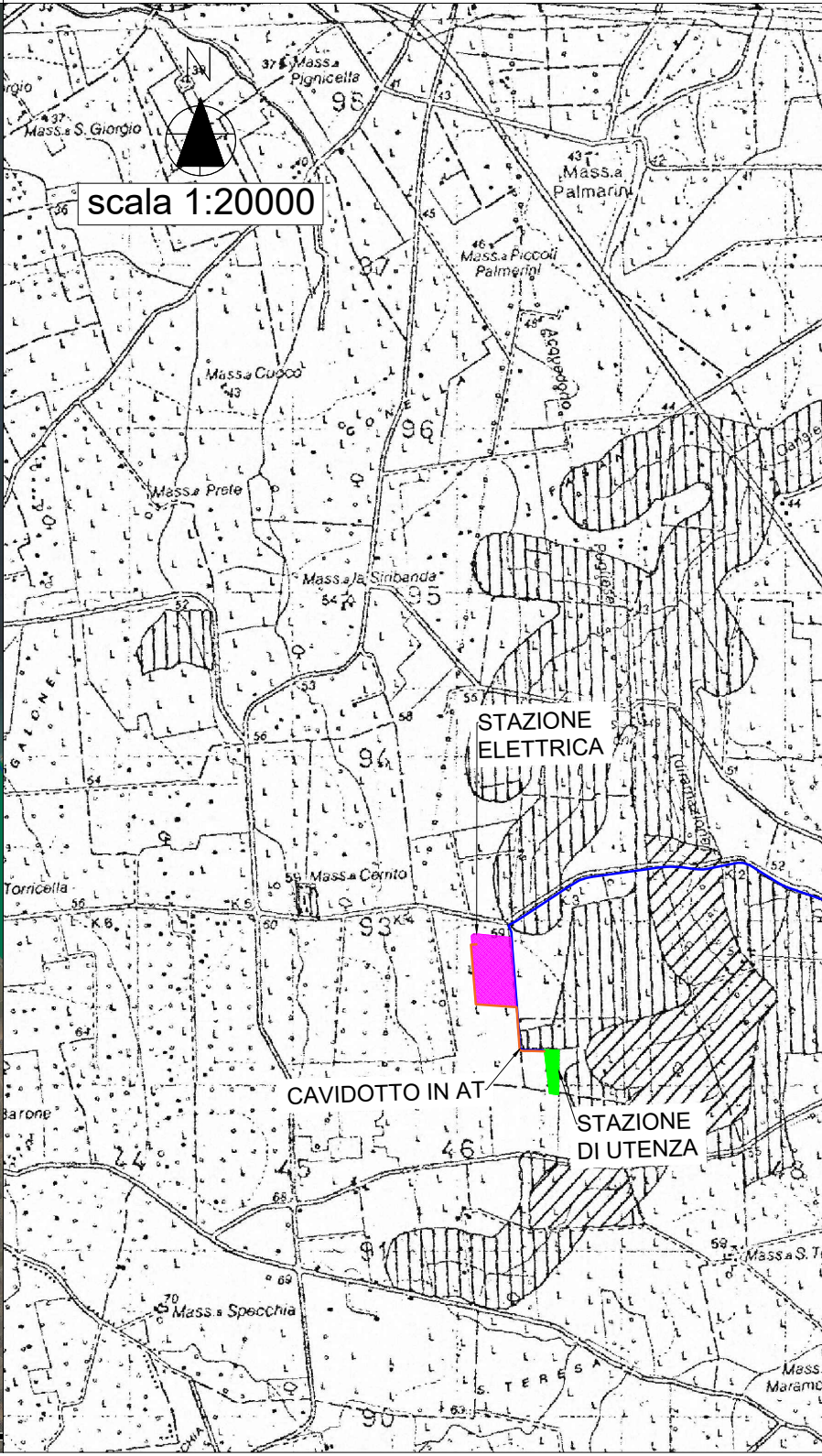
N
scala 1:20000
Mass.a Pignicella
Mass.a S. Giorgio
Mass.a Palmarini
Mass.a Piccoli Palmerini
Mass.a Cucco
Mass.a Prete
Mass.a la Sinbanda
Mass.a Cerrito
Mass.a Specchia
Torricella
STAZIONE ELETTRICA
CAVIDOTTO IN AT
STAZIONE DI UTENZA

Inquadramento generale PUTT/p - ATE Ambiti Territoriali Estesi

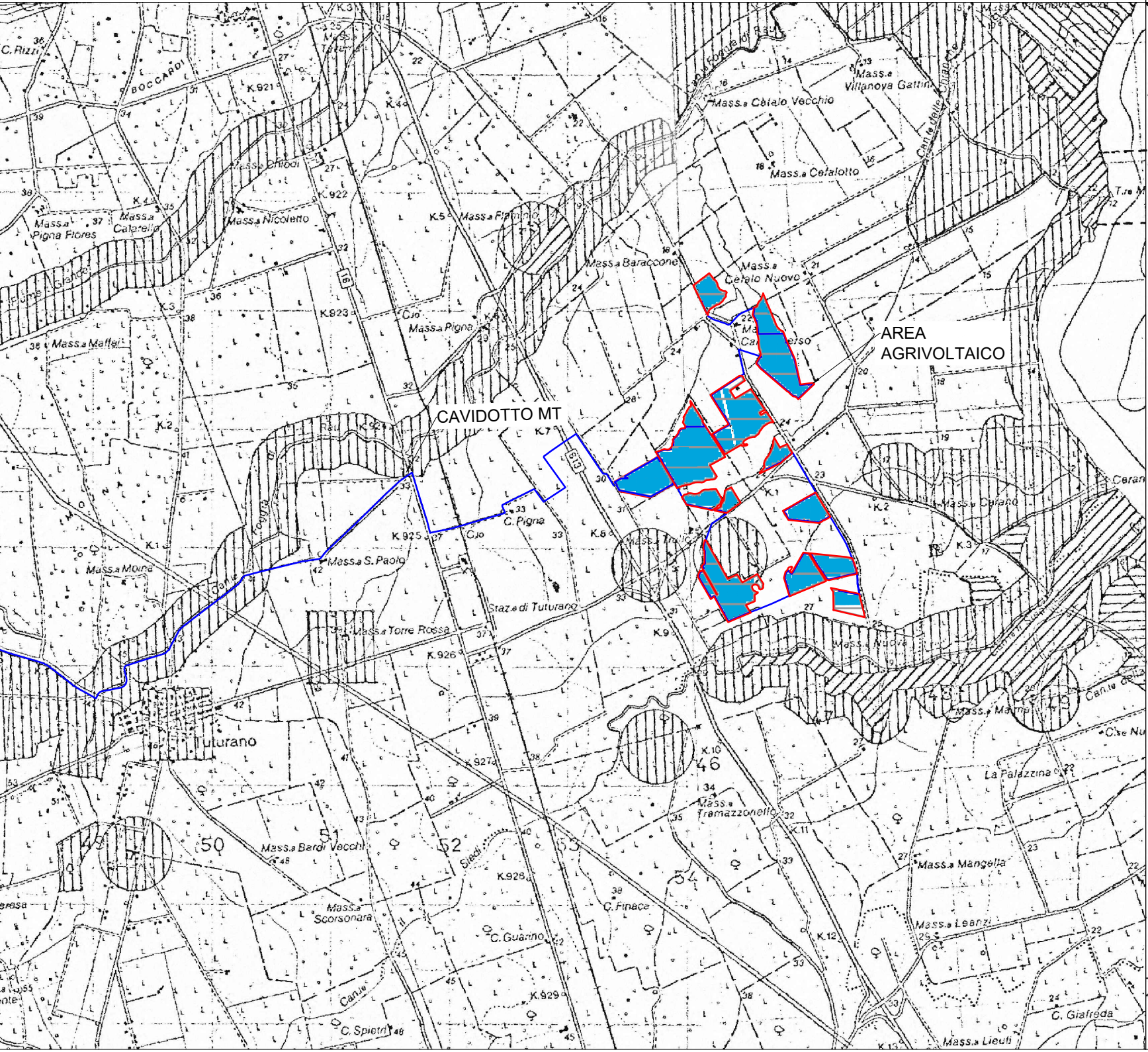
AREA
AGRIVOLTAICO
CAVIDOTTO MT
Tuturano
Mass.a Celalo Nuovo
Mass.a Cefalotto
Mass.a Celalo Vecchio
Mass.a Villanova Gattini
Mass.a Baraccone
Mass.a Pigna
C. Pigna
Mass.a S. Paolo
Mass.a Torre Rossa
Staz.e di Tuturano
Mass.a Nuova
Mass.a Moine
Mass.a Maffei
Mass.a Nicoletto
Mass.a Pigna Flores
Mass.a Calarelle
Mass.a Flaminio
Mass.a Tramazzonello
Mass.a Bardi Vecchi
Mass.a Scorsonara
C. Guarino
C. Finace
C. Spietri
Mass.a Mangella
Mass.a Leanzi
Mass.a Lieuti
C. Giafreda
La Palazzina
Mass.a Cafaro
BOCCARDI
C. Rizzi

N
scala 1:20000
CAVIDOTTO I

Inquadramento generale PUTT/p - ATD Geomorfologico

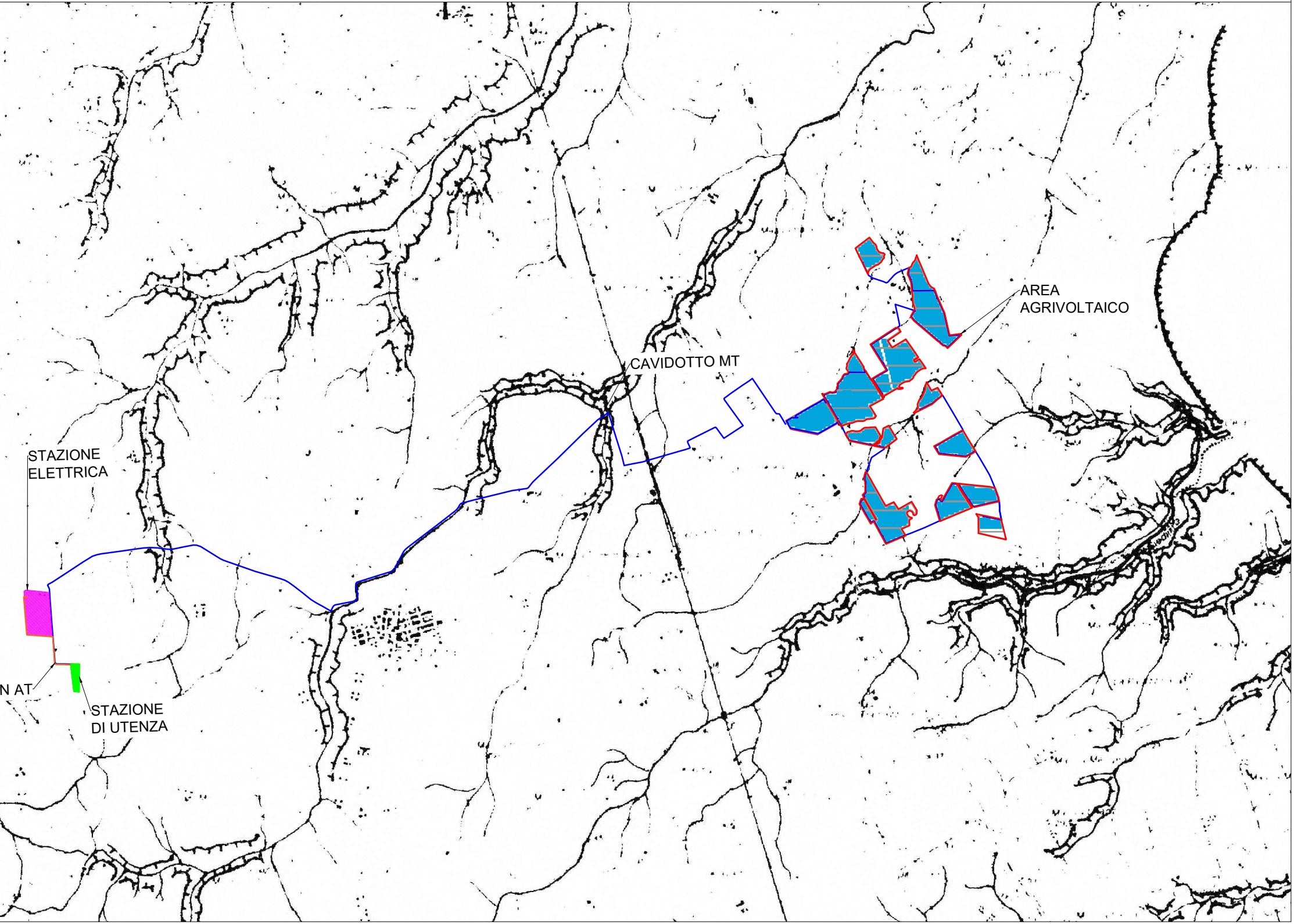
AREA
AGRIVOLTAICO
CAVIDOTTO MT
STAZIONE
ELETTRICA
N AT
STAZIONE
DI UTENZA