INQUADRAMENTO GENERALE SU STRALCIO PRG MESAGNE / BRINDISI - SCALA 1:20000

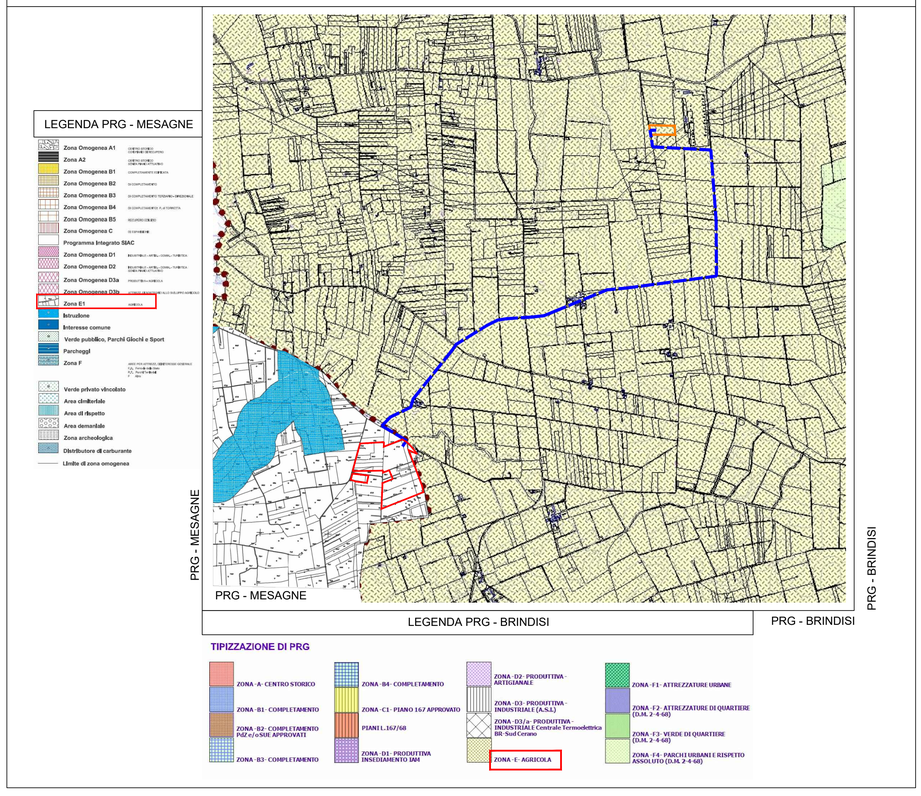

INQUADRAMENTO VINCOLISTICO GENERALE SU MAPPA SIT PUGLIA "PPTR APPROVATO" - SCALA 1:20000

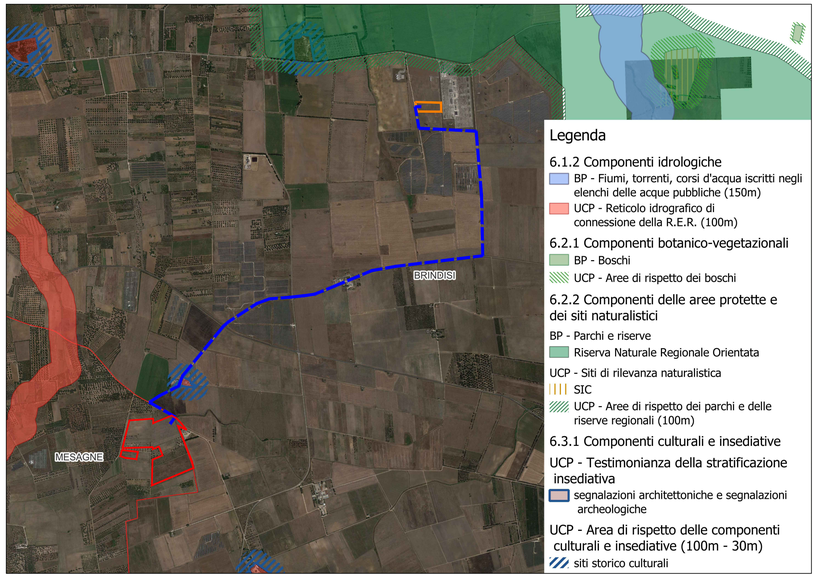

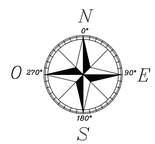

LEGENDA

— — —	Cavidotto MT da realizzare
▭	Area Impianto Agrovoltaico in progetto
▭	Stazione di elevazione in progetto

INQUADRAMENTO VINCOLISTICO GENERALE SU MAPPA "AdB PUGLIA" - SCALA 1:25000

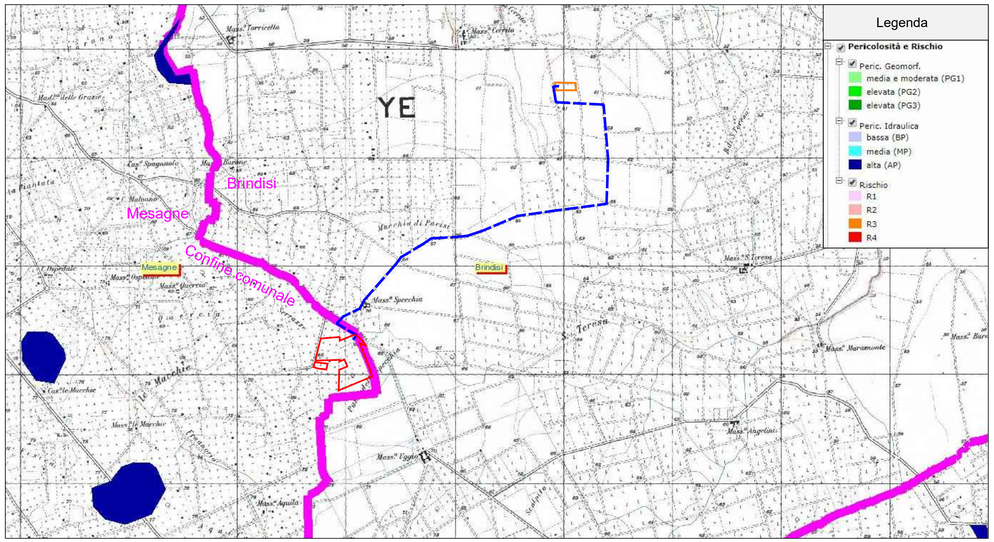

INQUADRAMENTO VINCOLISTICO GENERALE SU MAPPA WEBGIS BRINDISI E SIT PUGLIA "AREE NO FER" - SCALA 1:20000

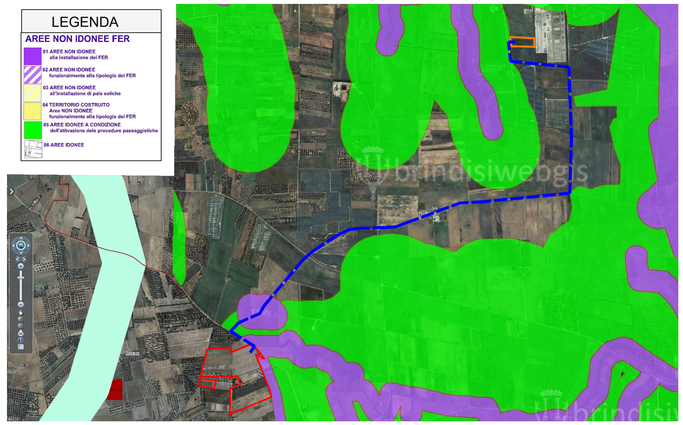

Legenda

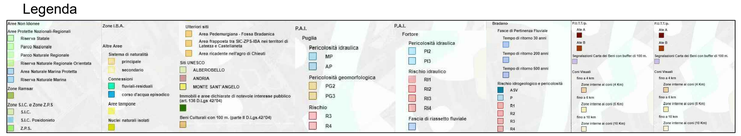

COMUNE DI MESAGNE

Realizzazione di un impianto Agrovoltaico della potenza in DC di 17,262 MW e AC di 16,000 MW, denominato "MESAGNE", in località Punta della Specchia nel comune di Mesagne e delle relative opere di connessione alla Rete di Trasmissione dell'energia elettrica Nazionale (RTN), nell'ambito del procedimento P.U.A. ai sensi dell'art. 27 del D.Lgs. 152/2006 e s.m.i.

ELABORATO: Elaborato grafico inquadramento vincolistico generale **NOME DOCUMENTO:** MES_42_Elaborato grafico_ inquadramento vincolistico generale		**Inquadramento vincolistico generale**		**Data: Novembre 2021** **POTENZA DC 17,262 MW** **POTENZA AC 16,000 MW** **SCALA: 1:25000 / 1:20000**	
TIMBRO E FIRMA		**TECNICO** Ing. Alessandro Massaro		**SVILUPPATORE** enne. pi. studio s.r.l. Lungomare IX Maggio, 38 - 70132 Bari Tel/Fax +39 0805346068 - 0805346888 e-mail: pietro.noviello@ennepistudio.it	
02					
01					
00		Prima emissione	Ing. Alessandro Massaro	Ing. Alessandro Massaro	Mesagne Srl
NN	DATA:	DESCRIZIONE	ELABORATO	VERIFICATO	APPROVATO

MESAGNE SRL

PEC: mesagne_1@pec.it T: +39 02 45440820