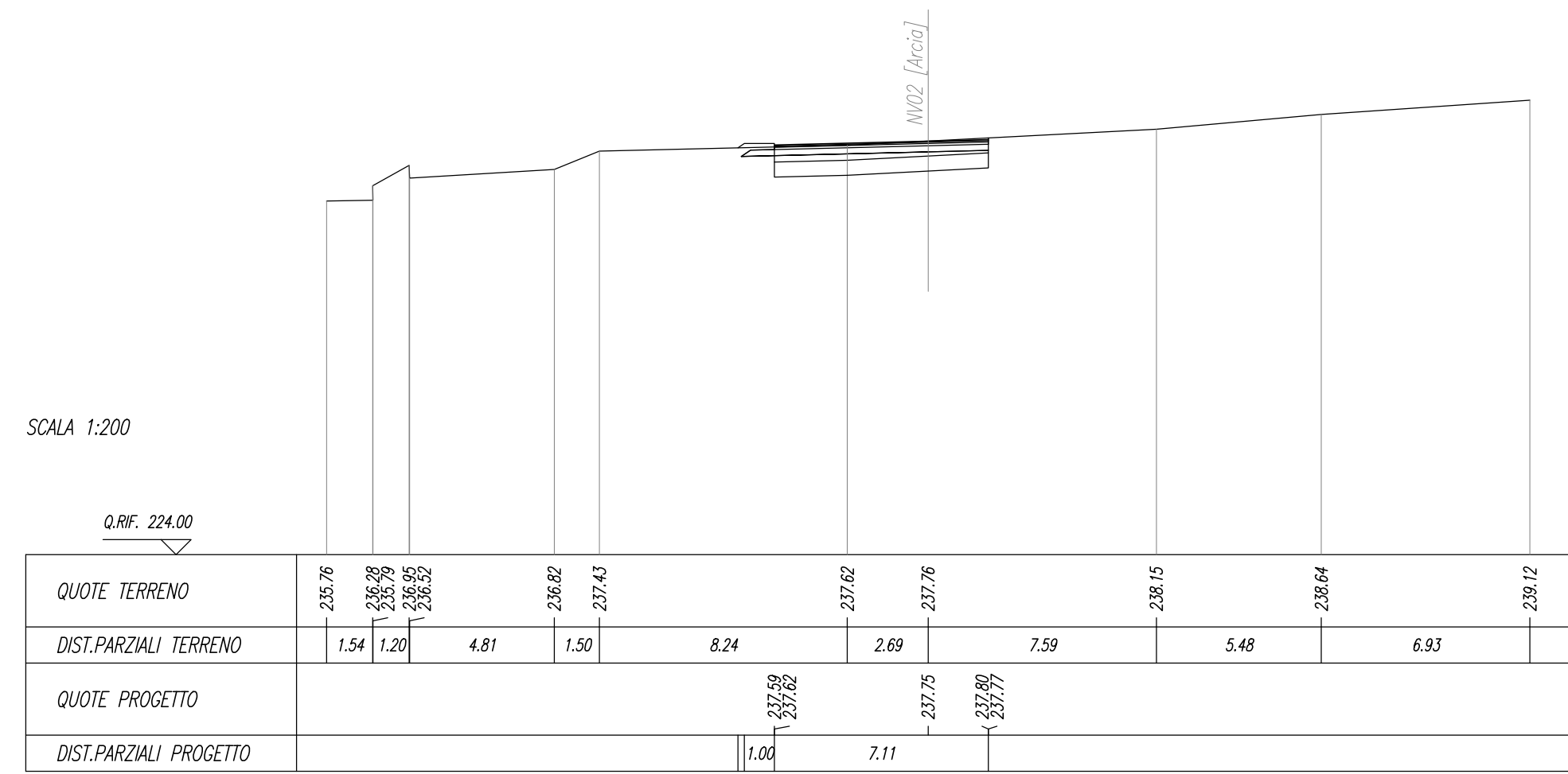


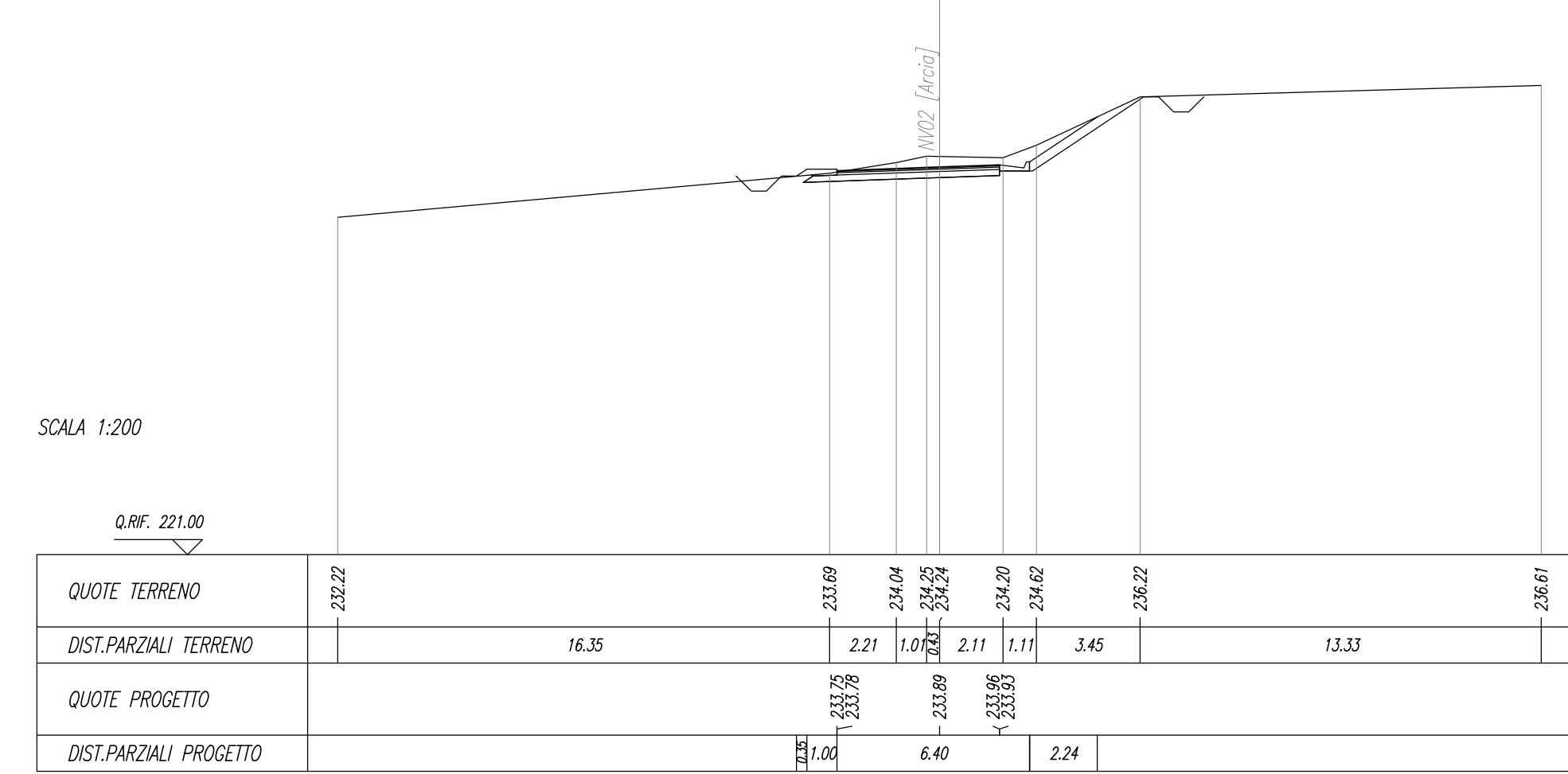
SCALFO E BONIFACE	7.11 m
SCALFO	7.11 m
BONIFACE	7.11 m
ALTEZZA	1.21 m
TERRENO VEGETAZ.	1.21 m
COLPACCHIO STRADALE	7.11 m
STRADA DI FONTE	7.11 m
STRADA DI BONIFACE	7.11 m
STRADA DI FONDACIONE	1.61 m

SEZIONE N. : 1
Q. PROGETTO : 237.751
DIST.PROD. : 0+000.000



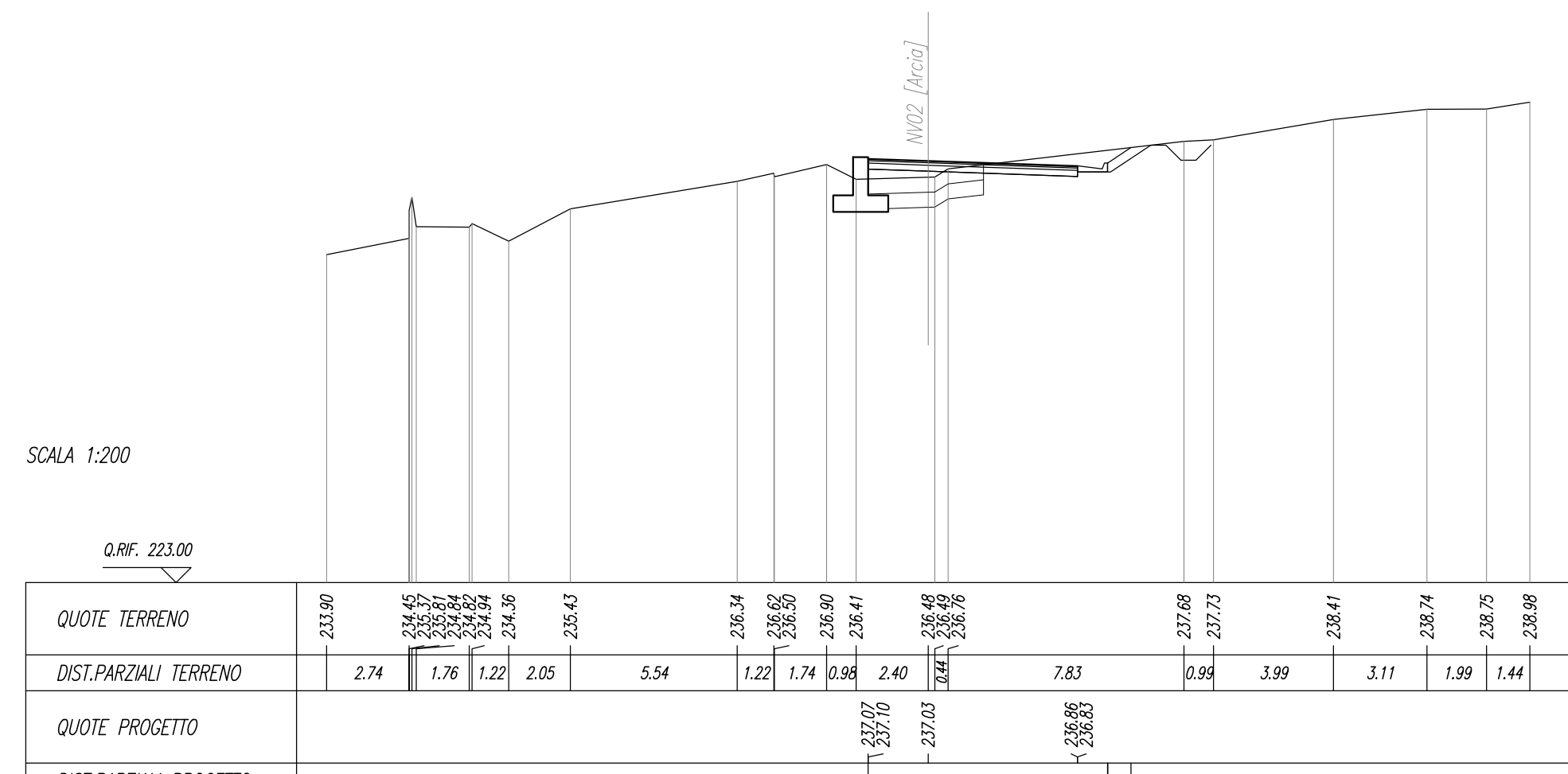
SCALFO E BONIFACE	8.89 m
SCALFO	8.89 m
BONIFACE	8.89 m
ALTEZZA	0.96 m
TERRENO VEGETAZ.	4.13 m
COLPACCHIO STRADALE	8.89 m
STRADA DI FONTE	8.89 m
STRADA DI BONIFACE	8.89 m
STRADA DI FONDACIONE	7.27 m
MANICATO	0.17 m
CAVALLETTA	0.17 m

SEZIONE N. : 5
Q. PROGETTO : 233.894
DIST.PROD. : 0+000.000



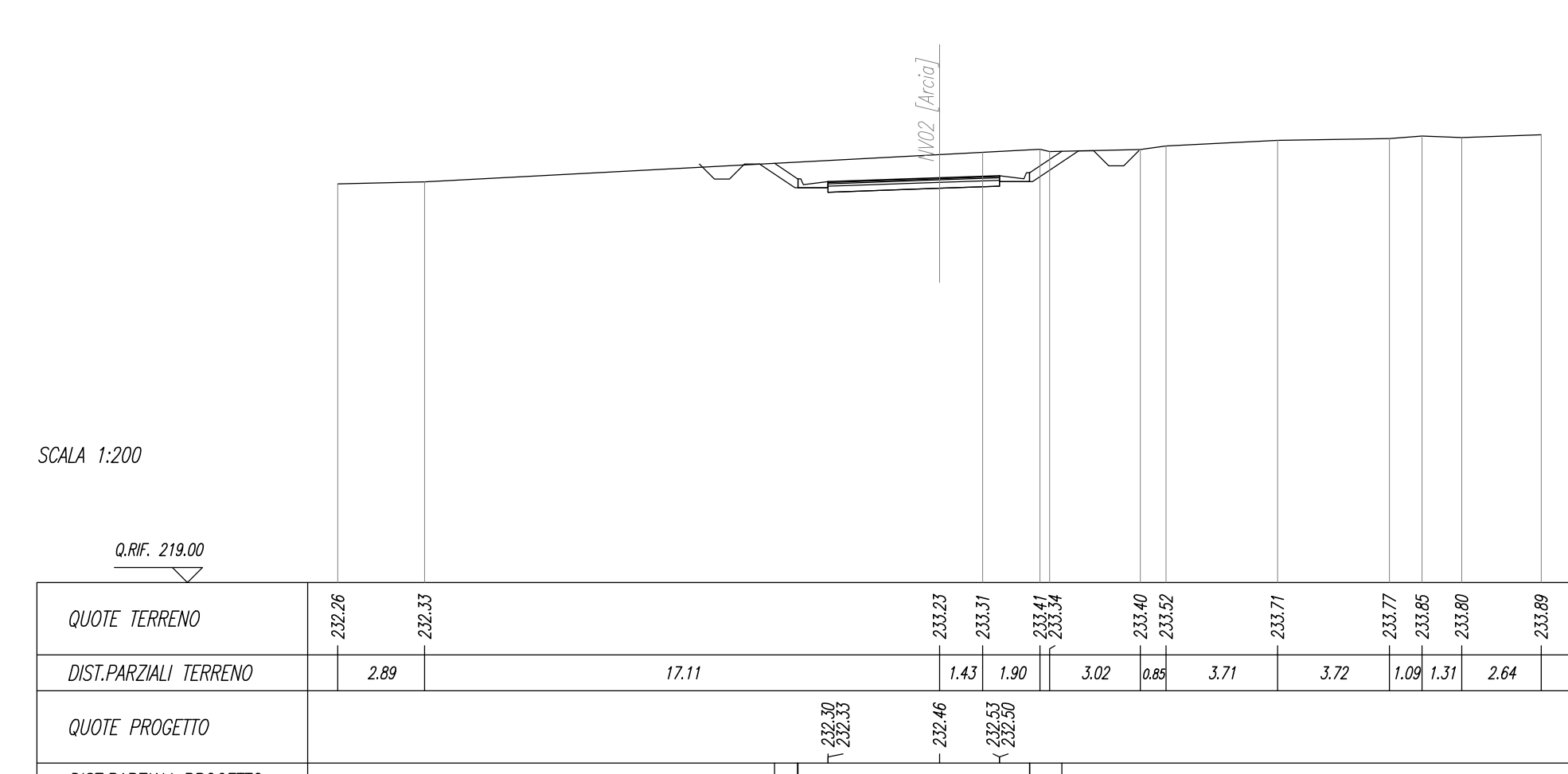
SCALFO E BONIFACE	4.59 m
SCALFO	4.59 m
BONIFACE	4.59 m
ALTEZZA	2.45 m
TERRENO VEGETAZ.	0.87 m
COLPACCHIO STRADALE	4.59 m
STRADA DI FONTE	4.59 m
STRADA DI BONIFACE	4.59 m
STRADA DI FONDACIONE	1.54 m
MANICATO	0.17 m
CAVALLETTA	0.17 m

SEZIONE N. : 2
Q. PROGETTO : 237.032
DIST.PROD. : 0+010.000



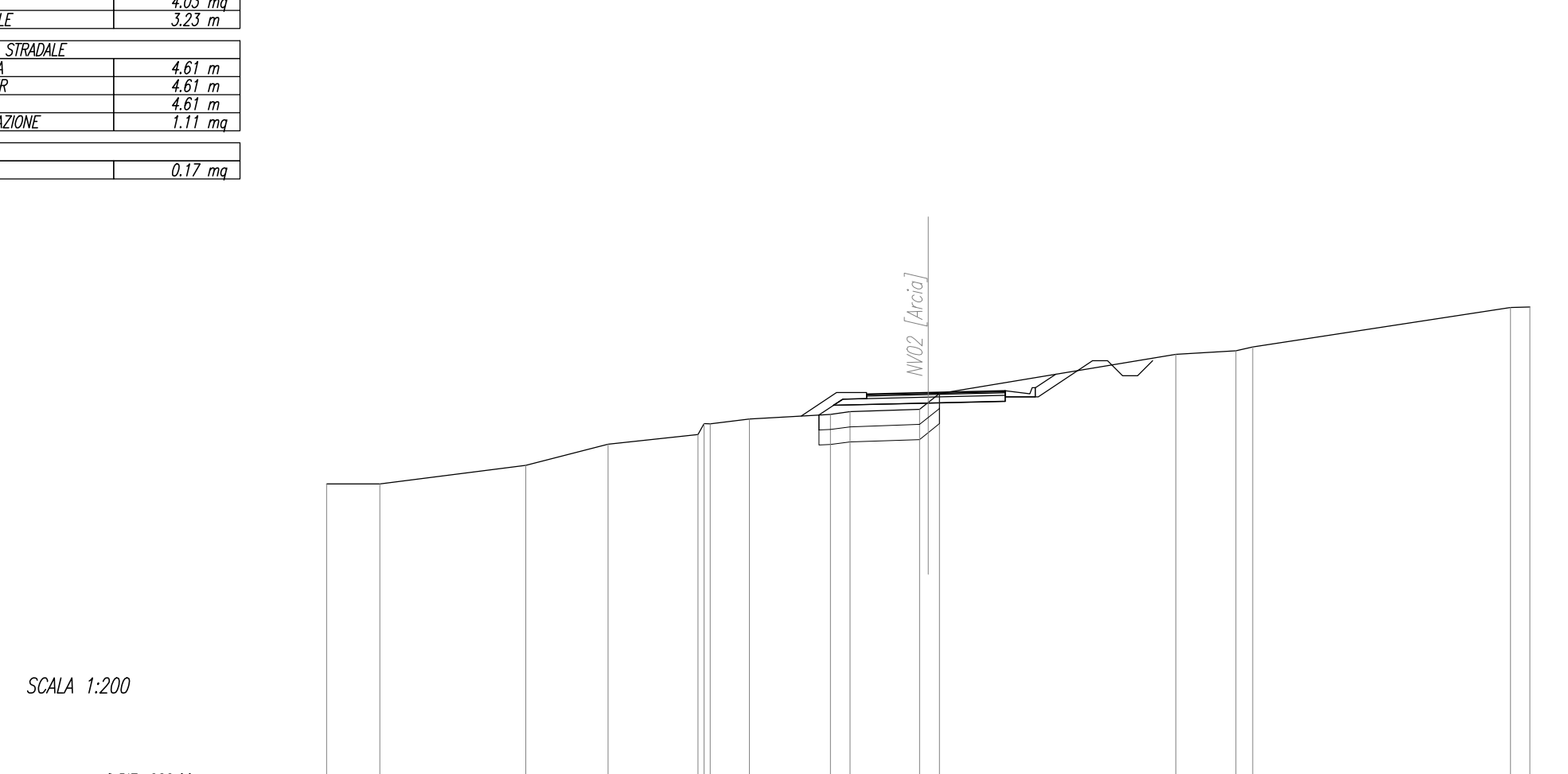
SCALFO E BONIFACE	4.76 m
SCALFO	4.76 m
BONIFACE	4.76 m
ALTEZZA	0.97 m
TERRENO VEGETAZ.	7.21 m
COLPACCHIO STRADALE	4.76 m
STRADA DI FONTE	4.76 m
STRADA DI BONIFACE	4.76 m
STRADA DI FONDACIONE	1.14 m
MANICATO	0.34 m
CAVALLETTA	0.34 m

SEZIONE N. : 6
Q. PROGETTO : 232.464
DIST.PROD. : 0+000.000



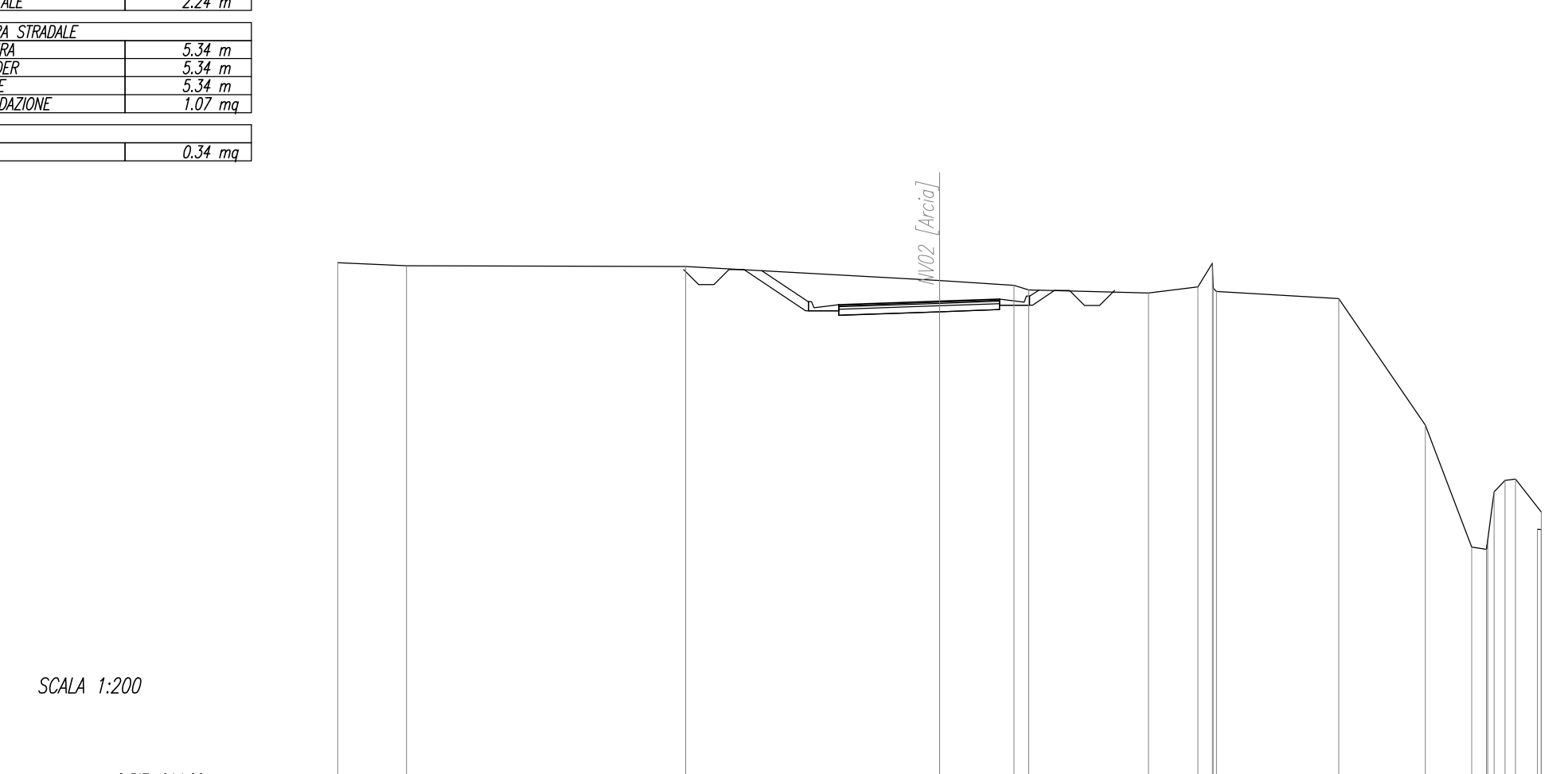
SCALFO E BONIFACE	4.18 m
SCALFO	4.18 m
BONIFACE	4.18 m
ALTEZZA	4.81 m
TERRENO VEGETAZ.	3.11 m
COLPACCHIO STRADALE	4.18 m
STRADA DI FONTE	4.18 m
STRADA DI BONIFACE	4.18 m
STRADA DI FONDACIONE	1.11 m
MANICATO	0.17 m
CAVALLETTA	0.17 m

SEZIONE N. : 3
Q. PROGETTO : 235.994
DIST.PROD. : 0+020.000



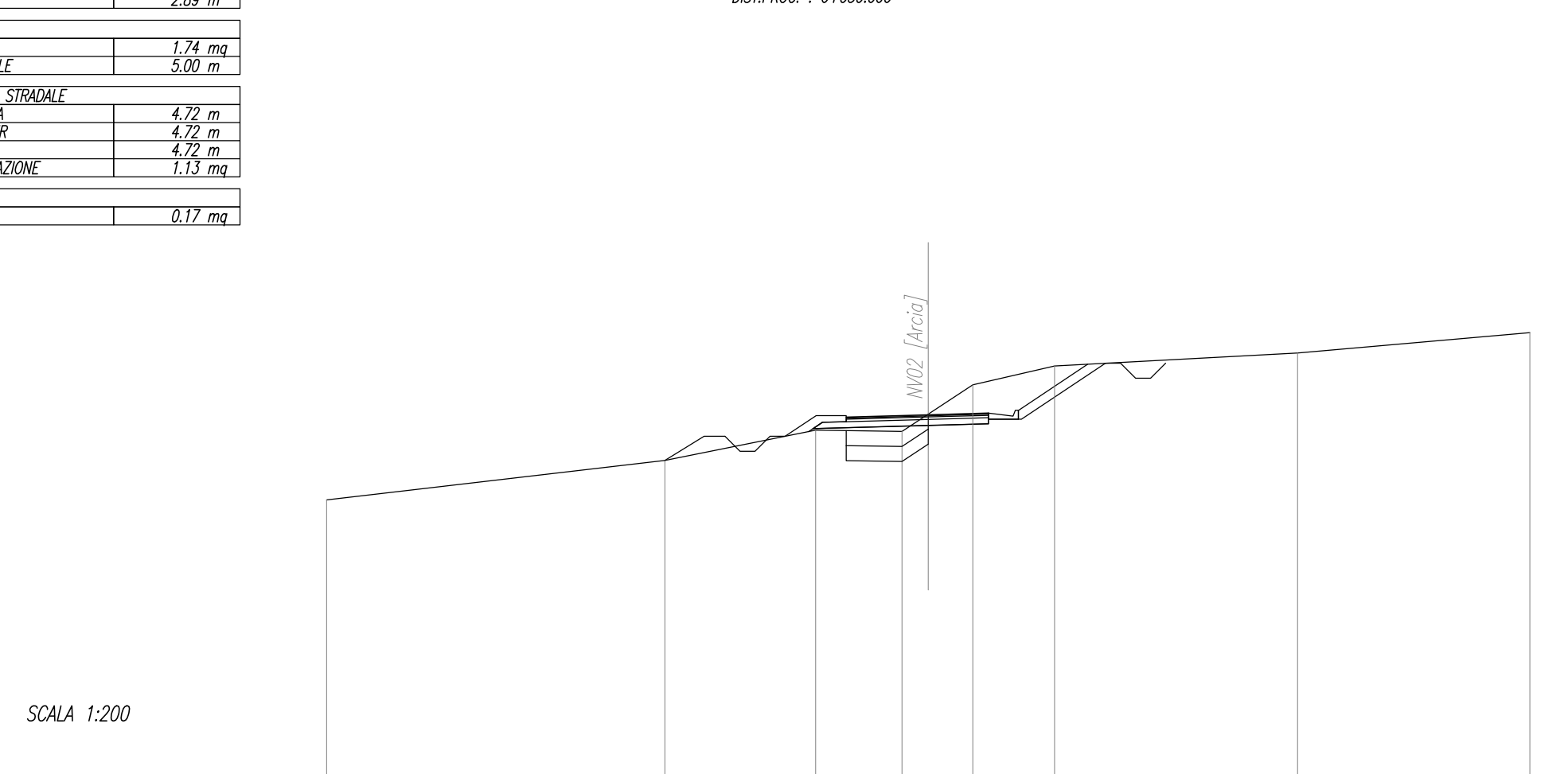
SCALFO E BONIFACE	4.57 m
SCALFO	4.57 m
BONIFACE	4.57 m
ALTEZZA	0.39 m
TERRENO VEGETAZ.	2.24 m
COLPACCHIO STRADALE	4.57 m
STRADA DI FONTE	4.57 m
STRADA DI BONIFACE	4.57 m
STRADA DI FONDACIONE	1.07 m
MANICATO	0.34 m
CAVALLETTA	0.34 m

SEZIONE N. : 7
Q. PROGETTO : 231.033
DIST.PROD. : 0+000.000




SCALFO E BONIFACE	3.09 m
SCALFO	3.09 m
BONIFACE	3.09 m
ALTEZZA	2.89 m
TERRENO VEGETAZ.	5.09 m
COLPACCHIO STRADALE	3.09 m
STRADA DI FONTE	3.09 m
STRADA DI BONIFACE	3.09 m
STRADA DI FONDACIONE	1.13 m
MANICATO	0.17 m
CAVALLETTA	0.17 m

SEZIONE N. : 4
Q. PROGETTO : 235.179
DIST.PROD. : 0+030.000



SCALFO E BONIFACE	3.90 m
SCALFO	3.90 m
BONIFACE	3.90 m
ALTEZZA	0.76 m
TERRENO VEGETAZ.	3.44 m
COLPACCHIO STRADALE	3.90 m
STRADA DI FONTE	3.90 m
STRADA DI BONIFACE	3.90 m
STRADA DI FONDACIONE	1.14 m
MANICATO	0.17 m
CAVALLETTA	0.17 m

SEZIONE N. : 8
Q. PROGETTO : 229.602
DIST.PROD. : 0+070.000



COMMITTENTE: 
 PROGETTAZIONE: 

LINEA FERROVIARIA CATANIA C.LE - GELA
TRATTA FERROVIARIA CALTAGIRONE - GELA
 PROGETTO DI FATTIBILITA' TECNICO ECONOMICA
 S. O. PROGETTAZIONE INTEGRATA SUD
 RIPRISTINO TRATTA CALTAGIRONE - GELA
 LOTTO 2: RIPRISTINO TRATTA NISCEMI - GELA
 VIABILITA'
 NV02 - Viabilità di accesso al Piazzale PT03
 Sezioni Trasversali tav. 1 di 2

SCALA: 1:200

Rev.	Descrizione	Redatto	Data	Verificato	Data	Approvato	Data	Autore
A	Emissione Definitiva	G. Fiorini	Aprile 2022		Aprile 2022		Aprile 2022	

File: RSBK00R78W9NV020001A.DWG n. Elab.: