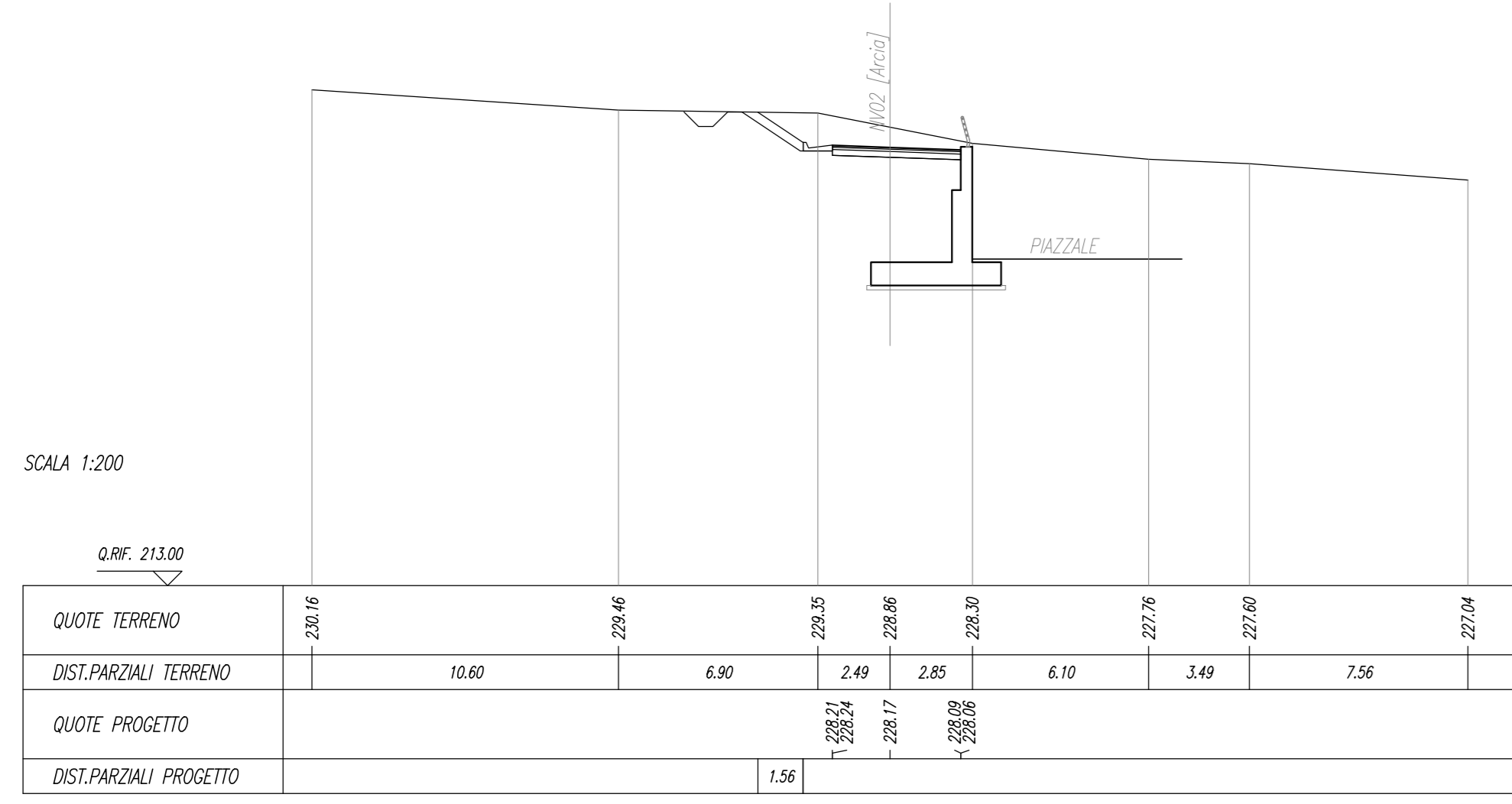


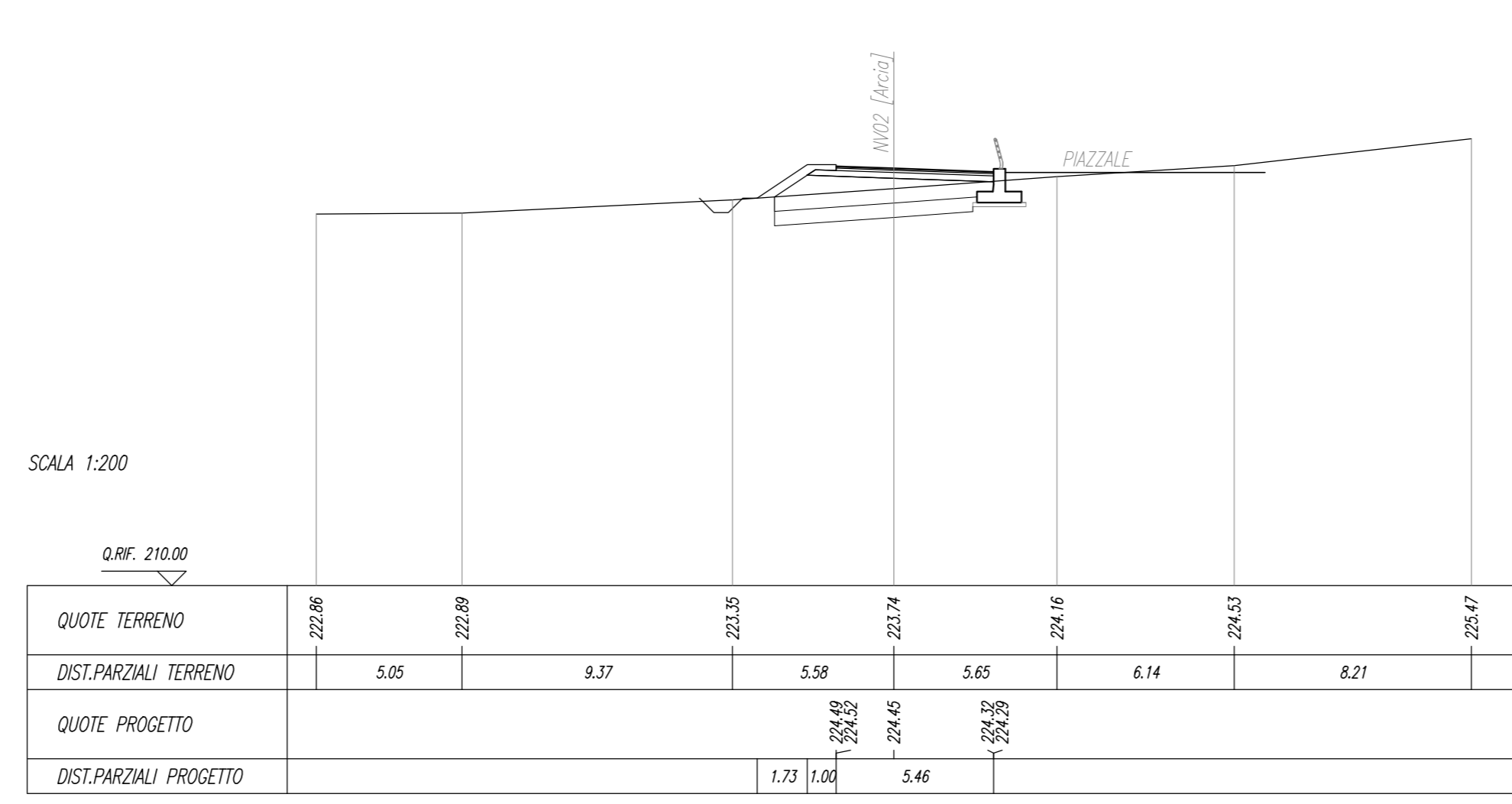
SCALFO BIANCO	3,55 mq
SCALFO	0,55 mq
COLTURA	0,72 mq
TERRENO VEGETALE	7,58 m
CONCRETO/PIASTRE STRADALI	
STRADA DI CUIA	4,45 m
STRADA DI BIANCO	4,45 m
STRADA DI ROVERE	4,45 m
STRADA DI FOSFORO	0,04 mq
STRADA DI FONDAZIONE	
MANICATO	
CAVILLATI	0,17 mq

SEZIONE N. : 9
Q. PROGETTO : 228.171
DIST.PROG. : 04100.000



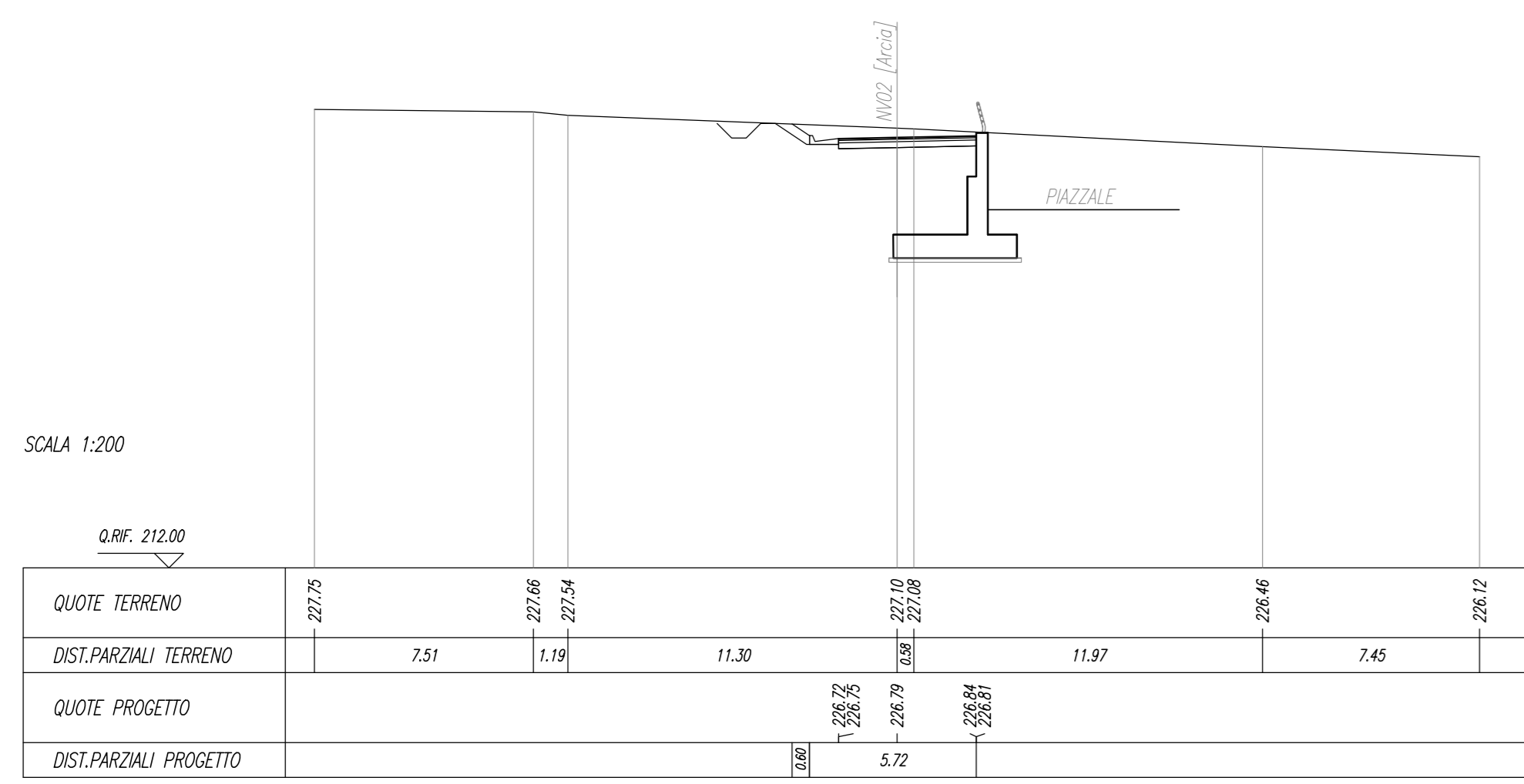
SCALFO BIANCO	2,61 m
SCALFO	2,81 m
COLTURA	0,38 mq
TERRENO VEGETALE	2,80 m
CONCRETO/PIASTRE STRADALI	
STRADA DI CUIA	4,46 m
STRADA DI BIANCO	4,46 m
STRADA DI ROVERE	4,46 m
STRADA DI FOSFORO	0,04 mq
STRADA DI FONDAZIONE	1,28 mq
MANICATO	
CAVILLATI	

SEZIONE N. : 13
Q. PROGETTO : 224.446
DIST.PROG. : 04100.000



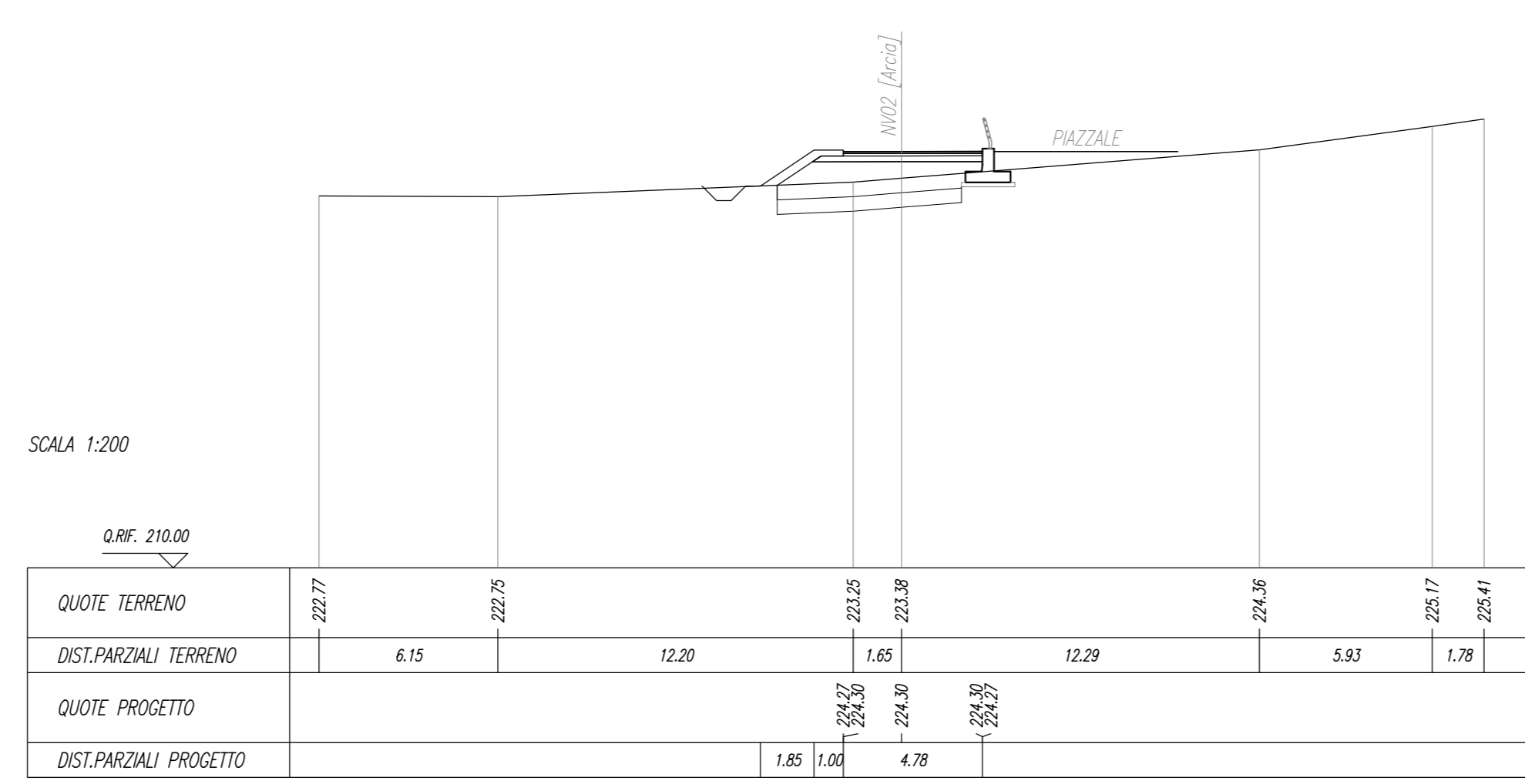
SCALFO BIANCO	2,66 mq
SCALFO	0,56 mq
COLTURA	0,30 mq
TERRENO VEGETALE	0,73 m
CONCRETO/PIASTRE STRADALI	
STRADA DI CUIA	4,76 m
STRADA DI BIANCO	4,76 m
STRADA DI ROVERE	4,76 m
STRADA DI FOSFORO	0,04 mq
STRADA DI FONDAZIONE	
MANICATO	
CAVILLATI	0,17 mq

SEZIONE N. : 10
Q. PROGETTO : 226.788
DIST.PROG. : 04100.000



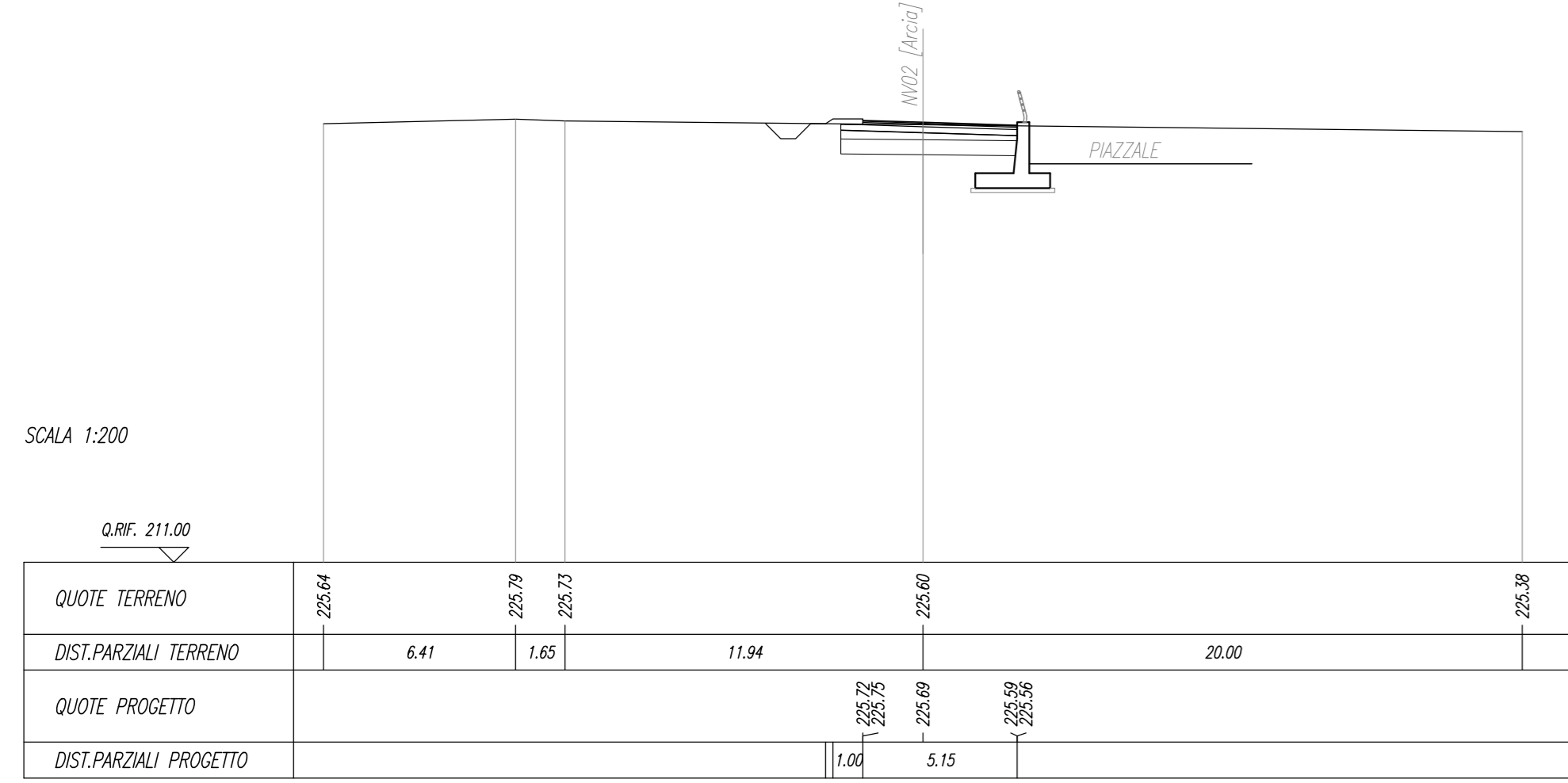
SCALFO BIANCO	2,07 m
SCALFO	2,07 m
COLTURA	0,83 mq
TERRENO VEGETALE	0,54 m
CONCRETO/PIASTRE STRADALI	
STRADA DI CUIA	4,26 m
STRADA DI BIANCO	4,26 m
STRADA DI ROVERE	4,26 m
STRADA DI FOSFORO	0,04 mq
STRADA DI FONDAZIONE	1,14 mq
MANICATO	
CAVILLATI	

SEZIONE N. : 14
Q. PROGETTO : 224.300
DIST.PROG. : 04100.000



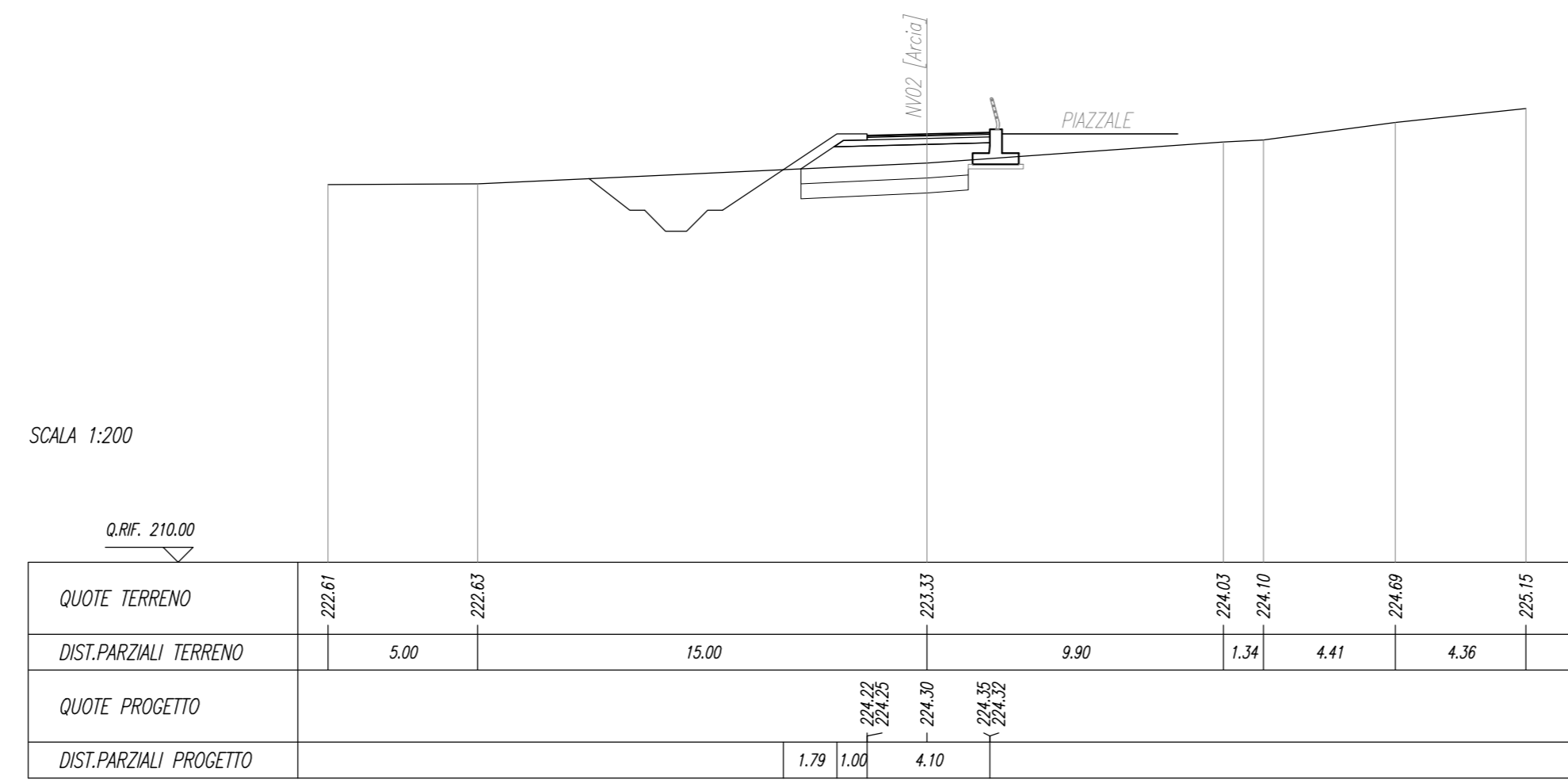
SCALFO BIANCO	2,89 m
SCALFO	0,56 mq
COLTURA	0,53 mq
TERRENO VEGETALE	1,76 m
CONCRETO/PIASTRE STRADALI	1,30 m
STRADA DI CUIA	5,14 m
STRADA DI BIANCO	5,14 m
STRADA DI ROVERE	5,14 m
STRADA DI FOSFORO	0,04 mq
STRADA DI FONDAZIONE	1,17 mq
MANICATO	
CAVILLATI	

SEZIONE N. : 11
Q. PROGETTO : 225.690
DIST.PROG. : 04100.000



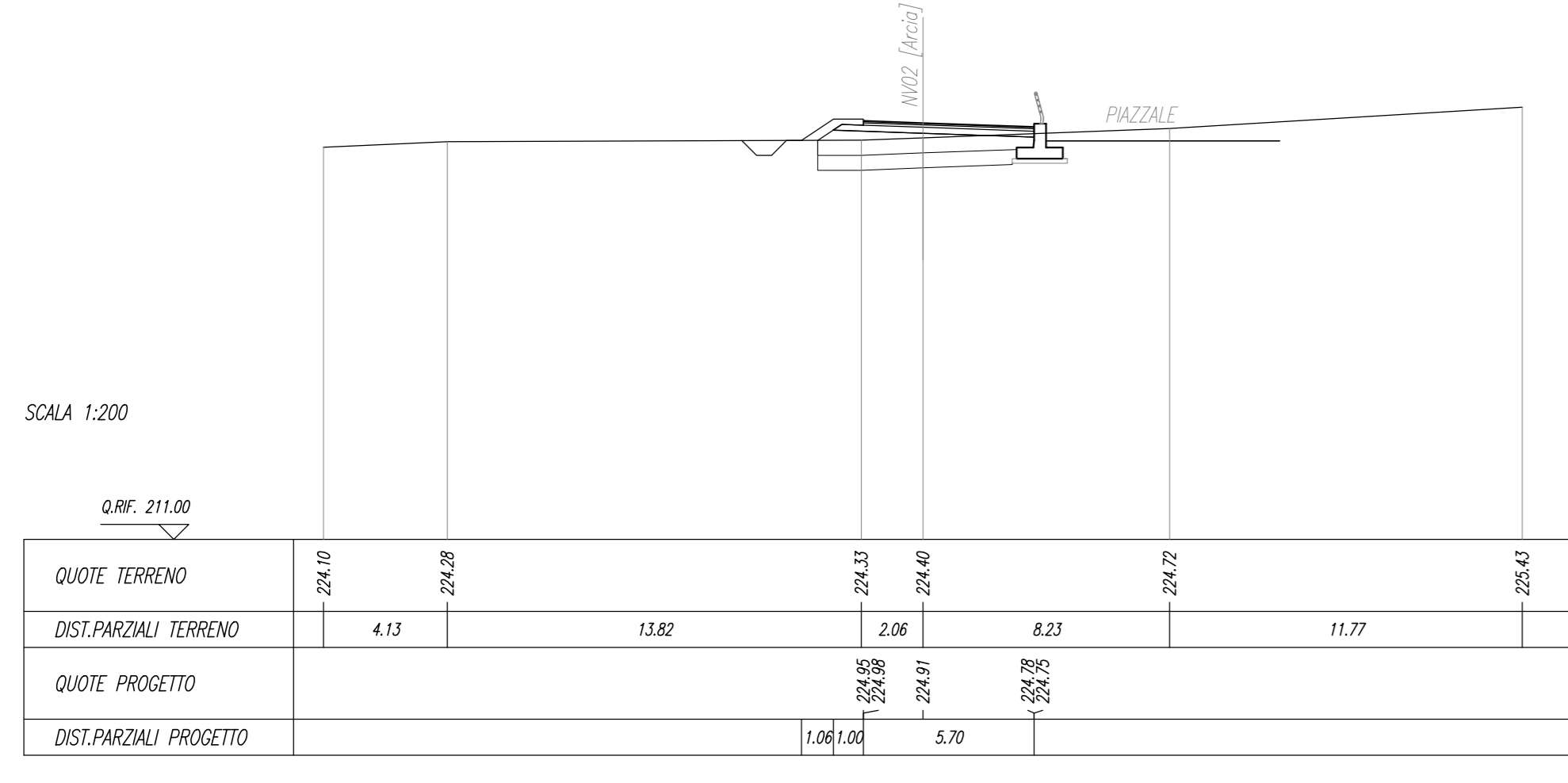
SCALFO BIANCO	2,32 m
SCALFO	2,29 m
COLTURA	0,42 mq
TERRENO VEGETALE	0,63 m
CONCRETO/PIASTRE STRADALI	1,15 m
STRADA DI CUIA	4,10 m
STRADA DI BIANCO	4,10 m
STRADA DI ROVERE	4,10 m
STRADA DI FOSFORO	0,04 mq
STRADA DI FONDAZIONE	1,07 mq
MANICATO	
CAVILLATI	

SEZIONE N. : 15
Q. PROGETTO : 224.300
DIST.PROG. : 04100.000



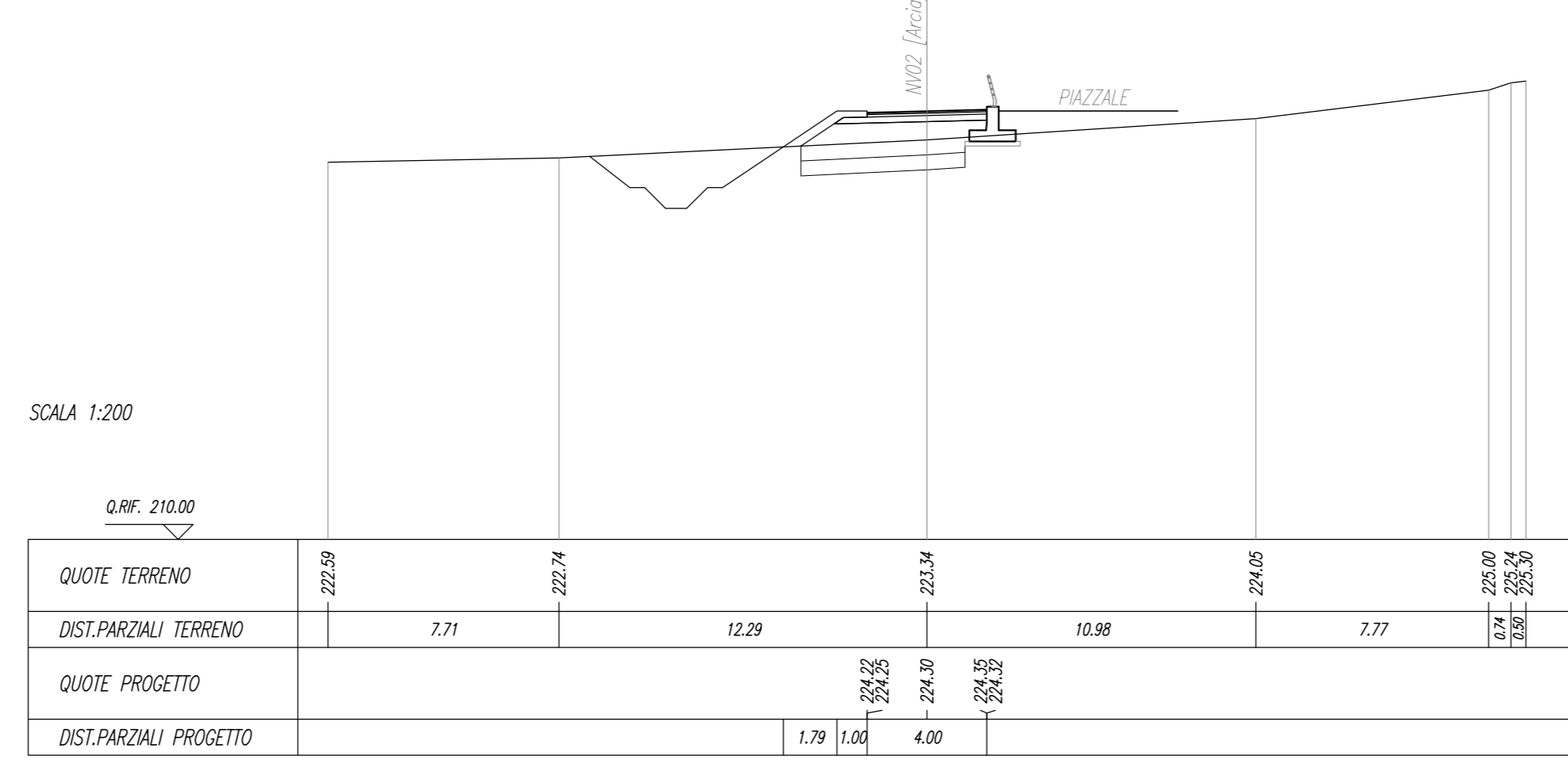
SCALFO BIANCO	2,31 m
SCALFO	2,25 m
COLTURA	0,51 mq
TERRENO VEGETALE	0,20 m
CONCRETO/PIASTRE STRADALI	
STRADA DI CUIA	5,20 m
STRADA DI BIANCO	5,20 m
STRADA DI ROVERE	5,20 m
STRADA DI FOSFORO	0,04 mq
STRADA DI FONDAZIONE	1,31 mq
MANICATO	
CAVILLATI	

SEZIONE N. : 12
Q. PROGETTO : 224.909
DIST.PROG. : 04100.000



SCALFO BIANCO	2,32 m
SCALFO	2,29 m
COLTURA	0,42 mq
TERRENO VEGETALE	0,63 m
CONCRETO/PIASTRE STRADALI	1,15 m
STRADA DI CUIA	4,10 m
STRADA DI BIANCO	4,10 m
STRADA DI ROVERE	4,10 m
STRADA DI FOSFORO	0,04 mq
STRADA DI FONDAZIONE	0,89 mq
MANICATO	
CAVILLATI	

SEZIONE N. : 16
Q. PROGETTO : 224.300
DIST.PROG. : 04100.000



COMMITTENTE:  **RFI**
RETE FERROVIARIA ITALIANA
GRUPPO FERROVIE DELLO STATO ITALIANO

PROGETTAZIONE:  **ITALFERR**
GRUPPO FERROVIE DELLO STATO ITALIANO

LINEA FERROVIARIA CATANIA C.LE - GELA
TRATTA FERROVIARIA CALTAGIRONE - GELA

PROGETTO DI FATTIBILITA' TECNICO ECONOMICA

S. O. PROGETTAZIONE INTEGRATA SUD

RIPRISTINO TRATTA CALTAGIRONE - GELA
LOTTO 2: RIPRISTINO TRATTA NISCEMI - GELA

VIABILITA'

NV02 - Viabilità di accesso ai PT03

Sezioni Trasversali tav. 2 di 2

SCALA: 1:200

Rev.	Descrizione	Redatto	Data	Verificato	Data	Approvato	Data	Autorizzato	Data
A	Emisione Definitiva		Agosto 2022		Agosto 2022		Agosto 2022		Agosto 2022

File: R56K00R78W9NV020002A.DWG