SCAVI E BONIFICHE	
SCOTICO	4.01 m
BONIFICA	4.01 m
FOSSO	1.19 mq
RILEVATI	
RILEVATO	0.34 mq
TERRENO VEGETALE	0.36 m
SOVRASTRUTTURA STRADALE	
STRATO DI USURA	4.00 m
STRATO DI BINDER	4.00 m
STRATO DI BASE	4.00 m
STRATO DI FONDAZIONE	0.80 mq
MANUFATTI	
CANALETTA	0.34 mq

SEZIONE N. : 1
Q. PROGETTO : 93.131
DIST.PROG. : 0+000.000

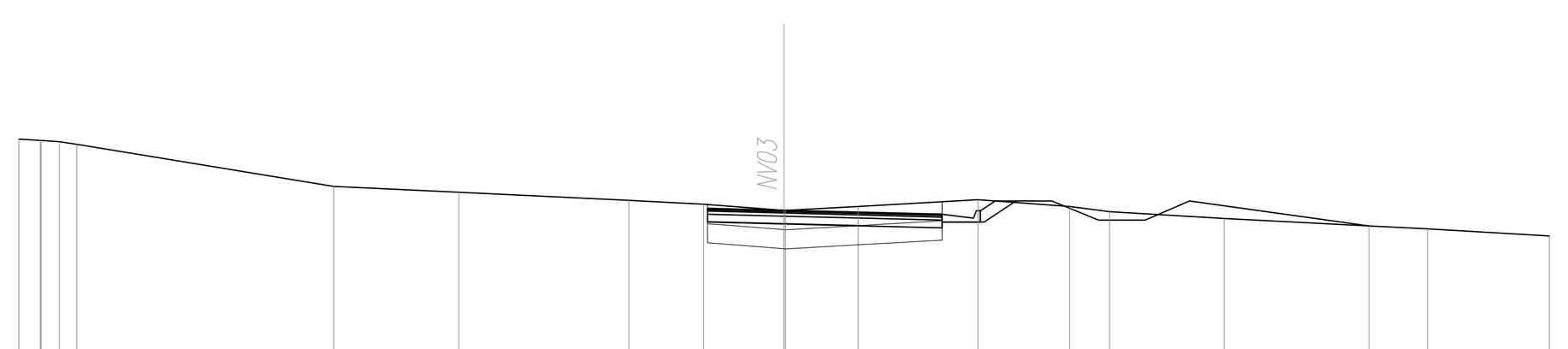

SCALA 1:200

Q.RIF. 80.00

QUOTE TERRENO	95.00 94.96 94.96 94.93 94.86 93.76 93.61 93.39 93.30 93.13 93.13 93.23 93.41 93.24 93.09 92.92 92.72 92.65 92.46
DIST.PARZIALI TERRENO	0.56 0.47 0.46 6.72 3.26 4.45 1.96 2.10 1.89 3.14 2.39 1.04 3.00 3.79 1.53 3.18
QUOTE PROGETTO	93.15 93.18 93.13 93.03 93.00
DIST.PARZIALI PROGETTO	7.13 1.00

SCAVI E BONIFICHE	
STERRO	6.76 mq
FOSSO	0.98 mq
RILEVATI	
RILEVATO	0.37 mq
TERRENO VEGETALE	2.64 m
SOVRASTRUTTURA STRADALE	
STRATO DI USURA	5.50 m
STRATO DI BINDER	5.50 m
STRATO DI BASE	5.50 m
STRATO DI FONDAZIONE	1.10 mq
MANUFATTI	
CANALETTA	0.34 mq

SEZIONE N. : 2
Q. PROGETTO : 93.218
DIST.PROG. : 0+010.000

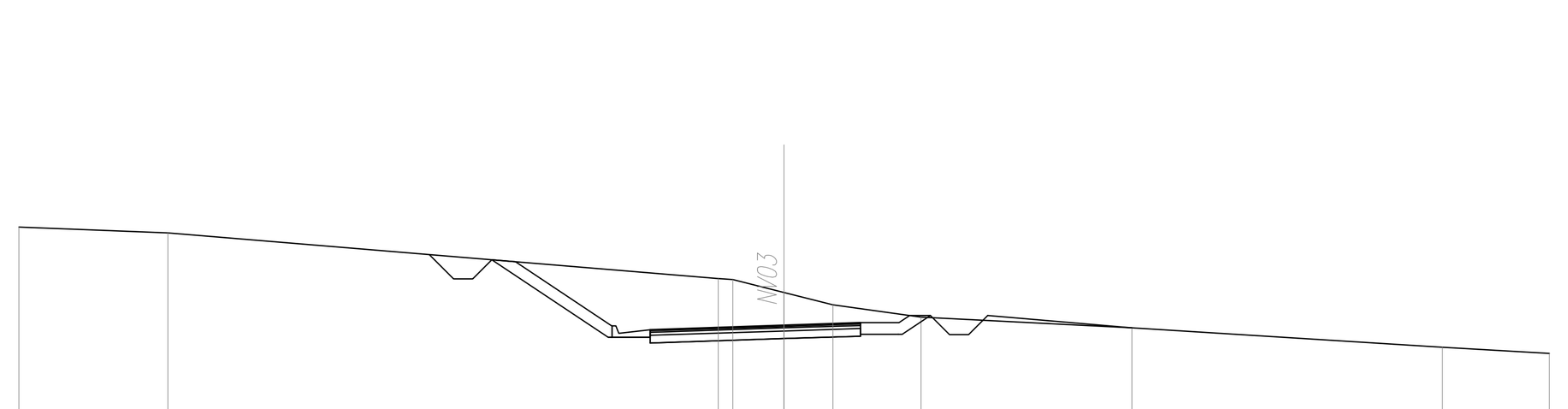

SCALA 1:200

Q.RIF. 80.00

QUOTE TERRENO	95.79 95.63 94.44 94.41 94.07 93.76 93.43 93.15 92.64 92.48
DIST.PARZIALI TERRENO	3.90 14.38 0.37 1.34 1.27 2.30 5.51 8.12 2.79
QUOTE PROGETTO	93.07 93.10 93.22 93.28 93.25
DIST.PARZIALI PROGETTO	2.02 7.50

SCAVI E BONIFICHE	
STERRO	4.29 mq
FOSSO	0.96 mq
RILEVATI	
RILEVATO	0.50 mq
TERRENO VEGETALE	3.63 m
SOVRASTRUTTURA STRADALE	
STRATO DI USURA	6.16 m
STRATO DI BINDER	6.16 m
STRATO DI BASE	6.16 m
STRATO DI FONDAZIONE	1.40 mq
MANUFATTI	
CANALETTA	0.17 mq

SEZIONE N. : 3
Q. PROGETTO : 93.457
DIST.PROG. : 0+020.000

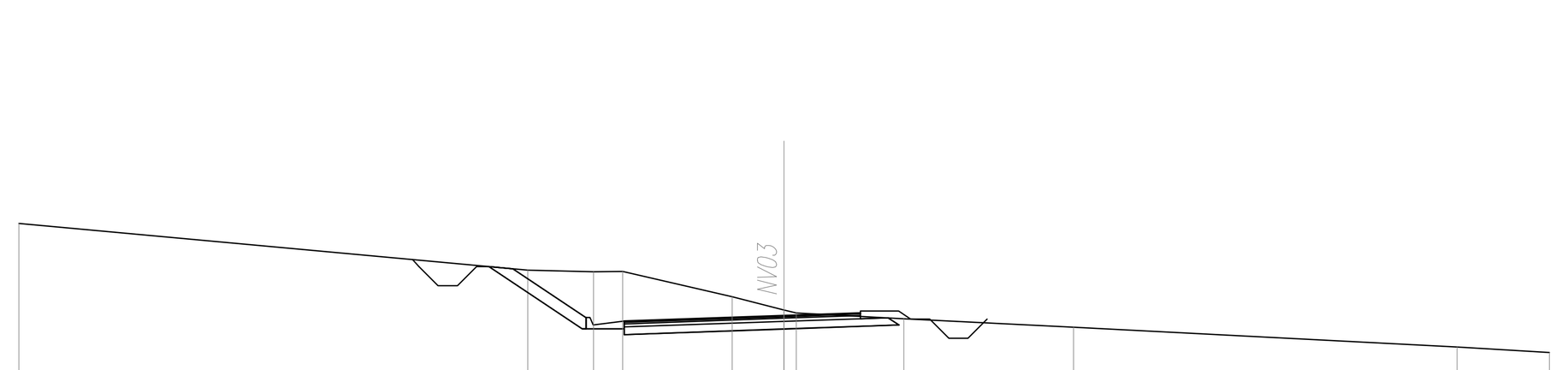

SCALA 1:200

Q.RIF. 80.00

QUOTE TERRENO	95.86 94.64 94.60 94.61 93.95 93.60 93.52 93.38 93.15 92.64 92.49
DIST.PARZIALI TERRENO	13.30 1.72 0.76 2.86 1.36 2.81 4.43 10.02 2.41
QUOTE PROGETTO	93.28 93.31 93.46 93.53 93.50
DIST.PARZIALI PROGETTO	1.86 7.17 1.00

SCAVI E BONIFICHE	
SCOTICO	4.61 m
BONIFICA	4.61 m
FOSSO	0.94 mq
RILEVATI	
RILEVATO	3.40 mq
TERRENO VEGETALE	3.89 m
SOVRASTRUTTURA STRADALE	
STRATO DI USURA	6.50 m
STRATO DI BINDER	6.50 m
STRATO DI BASE	6.50 m
STRATO DI FONDAZIONE	1.47 mq
MANUFATTI	
CANALETTA	0.17 mq

SEZIONE N. : 4
Q. PROGETTO : 93.848
DIST.PROG. : 0+030.000

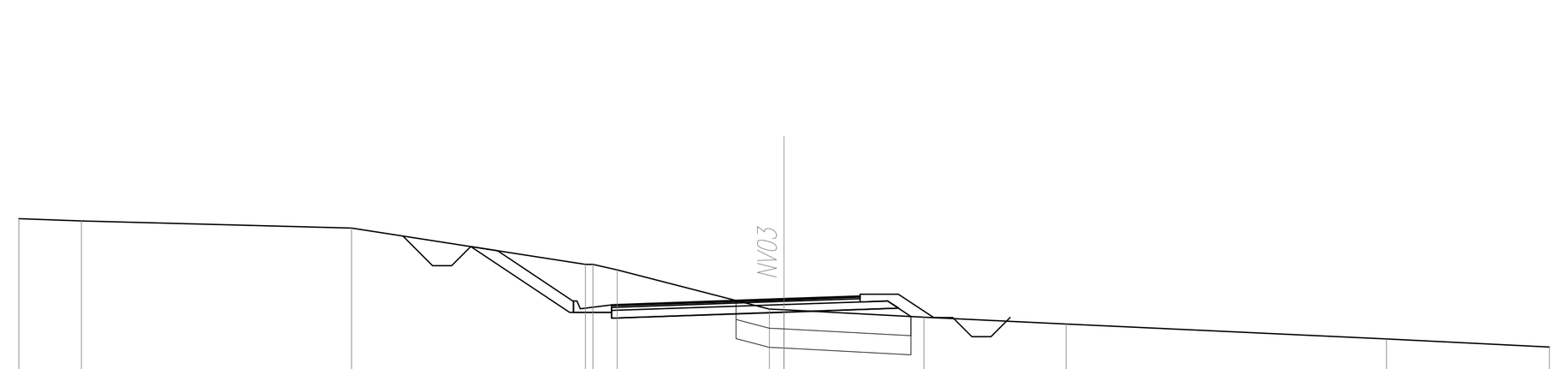

SCALA 1:200

Q.RIF. 80.00

QUOTE TERRENO	95.94 95.88 95.70 94.75 94.75 94.60 93.58 93.56 93.37 93.19 92.80 92.59
DIST.PARZIALI TERRENO	1.64 7.06 6.11 0.64 3.97 0.38 3.65 3.72 8.37 4.26
QUOTE PROGETTO	93.66 93.69 93.85 93.92 93.89
DIST.PARZIALI PROGETTO	1.48 7.50 1.00 0.92

SCAVI E BONIFICHE	
SCOTICO	5.86 m
BONIFICA	5.86 m
FOSSO	0.96 mq
RILEVATI	
RILEVATO	6.13 mq
TERRENO VEGETALE	3.94 m
SOVRASTRUTTURA STRADALE	
STRATO DI USURA	6.40 m
STRATO DI BINDER	6.40 m
STRATO DI BASE	6.40 m
STRATO DI FONDAZIONE	1.46 mq
MANUFATTI	
CANALETTA	0.17 mq

SEZIONE N. : 5
Q. PROGETTO : 94.392
DIST.PROG. : 0+040.000

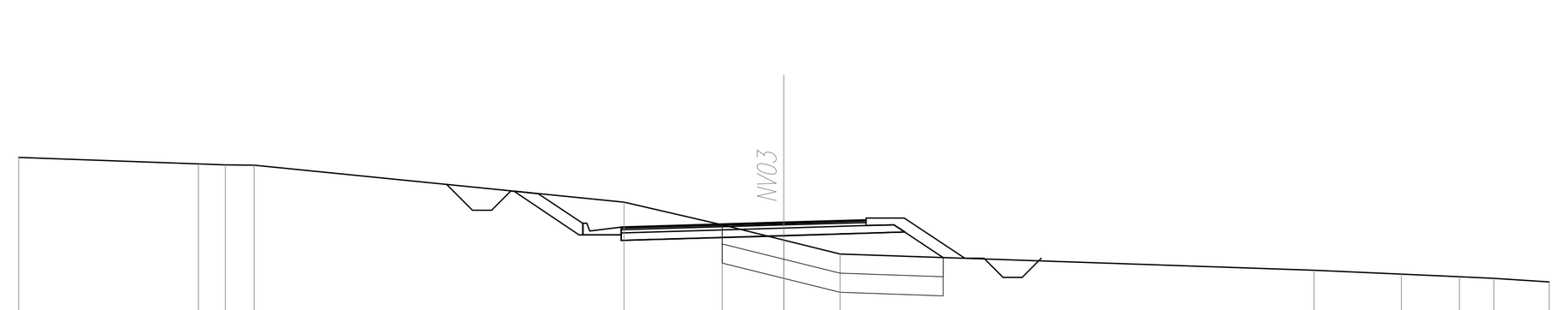

SCALA 1:200

Q.RIF. 80.00

QUOTE TERRENO	96.09 95.92 95.89 95.88 94.92 94.32 93.93 93.57 93.14 93.03 92.97 92.93 92.83
DIST.PARZIALI TERRENO	4.70 0.70 0.75 9.67 2.56 1.61 1.47 12.39 2.28 1.52 0.90 1.44
QUOTE PROGETTO	94.24 94.27 94.39 94.46 94.43
DIST.PARZIALI PROGETTO	0.86 7.40 1.00 1.58

SCAVI E BONIFICHE	
SCOTICO	7.17 m
BONIFICA	7.17 m
FOSSO	0.96 mq
RILEVATI	
RILEVATO	7.81 mq
TERRENO VEGETALE	4.96 m
SOVRASTRUTTURA STRADALE	
STRATO DI USURA	6.20 m
STRATO DI BINDER	6.20 m
STRATO DI BASE	6.20 m
STRATO DI FONDAZIONE	1.58 mq

SEZIONE N. : 6
Q. PROGETTO : 95.089
DIST.PROG. : 0+050.000

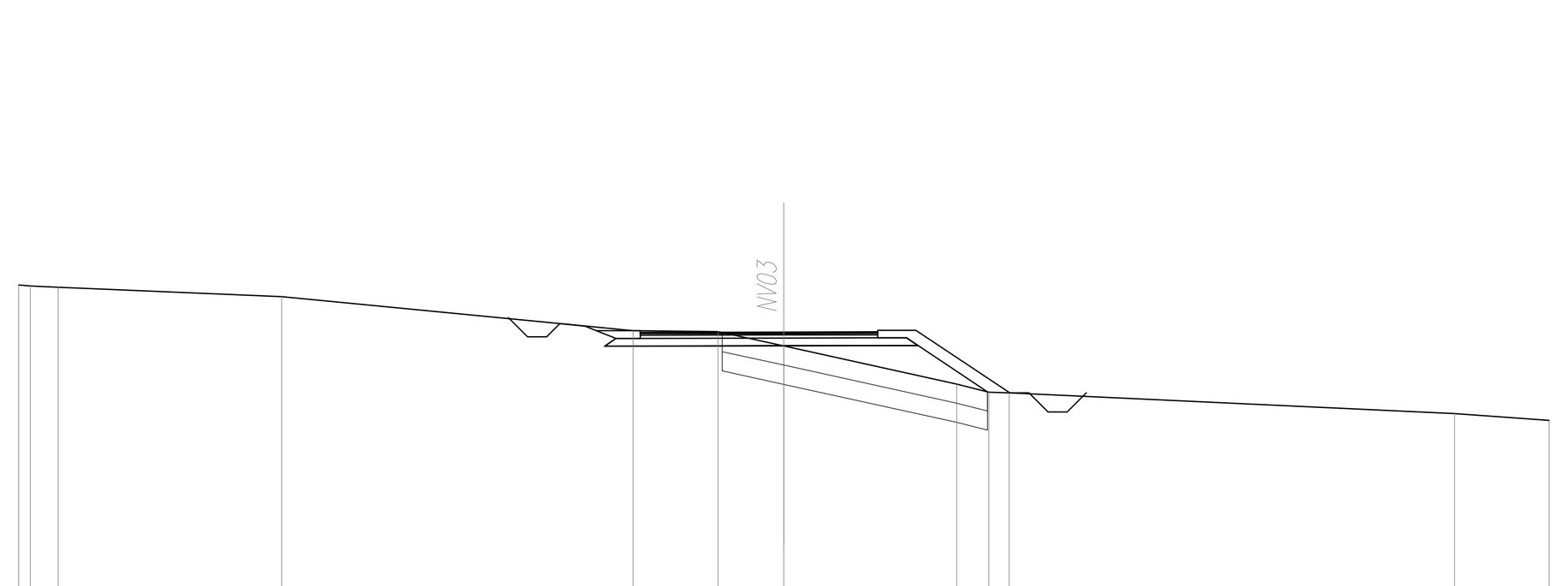

SCALA 1:200

Q.RIF. 80.00

QUOTE TERRENO	96.32 96.30 96.27 96.02 95.13 95.11 94.73 93.73 93.53 93.51 92.96 92.79
DIST.PARZIALI TERRENO	0.73 5.84 9.19 2.22 1.72 4.52 0.84 0.53 11.64 2.47
QUOTE PROGETTO	95.05 95.08 95.09 95.09 95.06
DIST.PARZIALI PROGETTO	1.00 6.20 1.00 2.46

SCAVI E BONIFICHE	
SCOTICO	11.77 m
BONIFICA	11.77 m
FOSSO	0.76 mq
RILEVATI	
RILEVATO	16.74 mq
TERRENO VEGETALE	7.98 m
SOVRASTRUTTURA STRADALE	
STRATO DI USURA	6.00 m
STRATO DI BINDER	6.00 m
STRATO DI BASE	6.00 m
STRATO DI FONDAZIONE	1.57 mq

SEZIONE N. : 7
Q. PROGETTO : 95.938
DIST.PROG. : 0+060.000

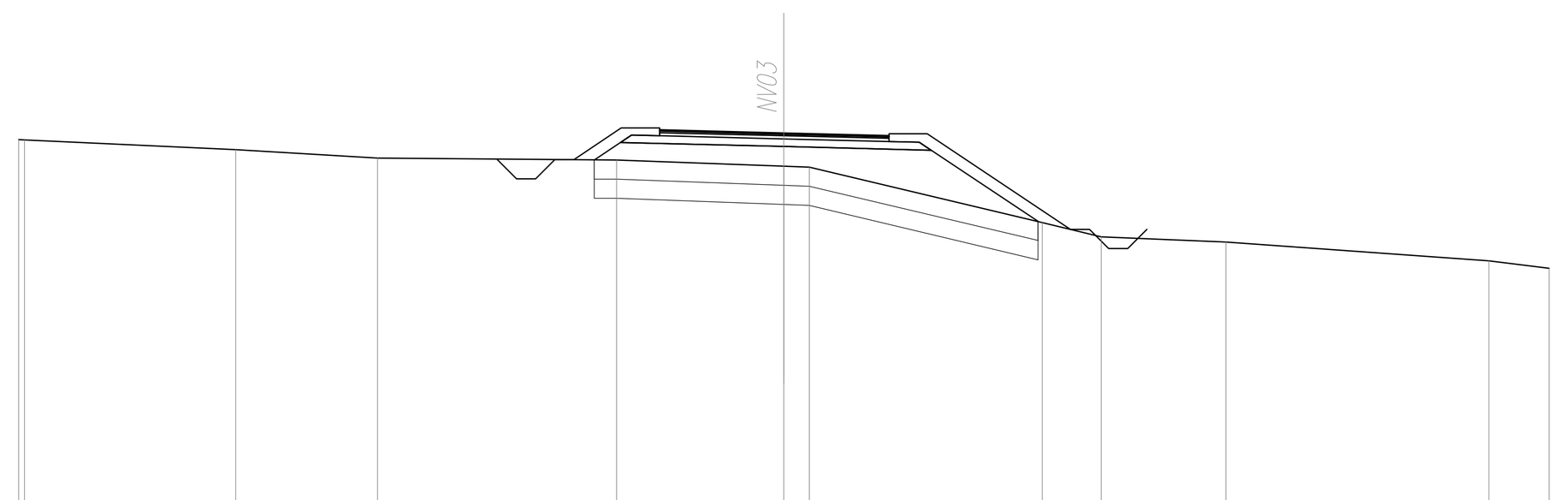

SCALA 1:200

Q.RIF. 80.00

QUOTE TERRENO	95.77 95.76 95.51 95.29 95.23 95.08 95.05 93.60 93.23 93.10 92.60 92.40
DIST.PARZIALI TERRENO	5.53 3.70 6.25 4.38 0.86 6.09 1.54 3.26 6.87 1.58
QUOTE PROGETTO	95.99 96.02 95.94 95.87 95.84
DIST.PARZIALI PROGETTO	1.24 1.00 6.00 1.00 3.74

SCAVI E BONIFICHE	
SCOTICO	15.17 m
BONIFICA	15.17 m
FOSSO	0.80 mq
SCAVO A GRADONI	8.31 m
RILEVATI	
RILEVATO	32.99 mq
TERRENO VEGETALE	12.19 m
SOVRASTRUTTURA STRADALE	
STRATO DI USURA	5.80 m
STRATO DI BINDER	5.80 m
STRATO DI BASE	5.80 m
STRATO DI FONDAZIONE	1.53 mq

SEZIONE N. : 8
Q. PROGETTO : 96.920
DIST.PROG. : 0+070.000

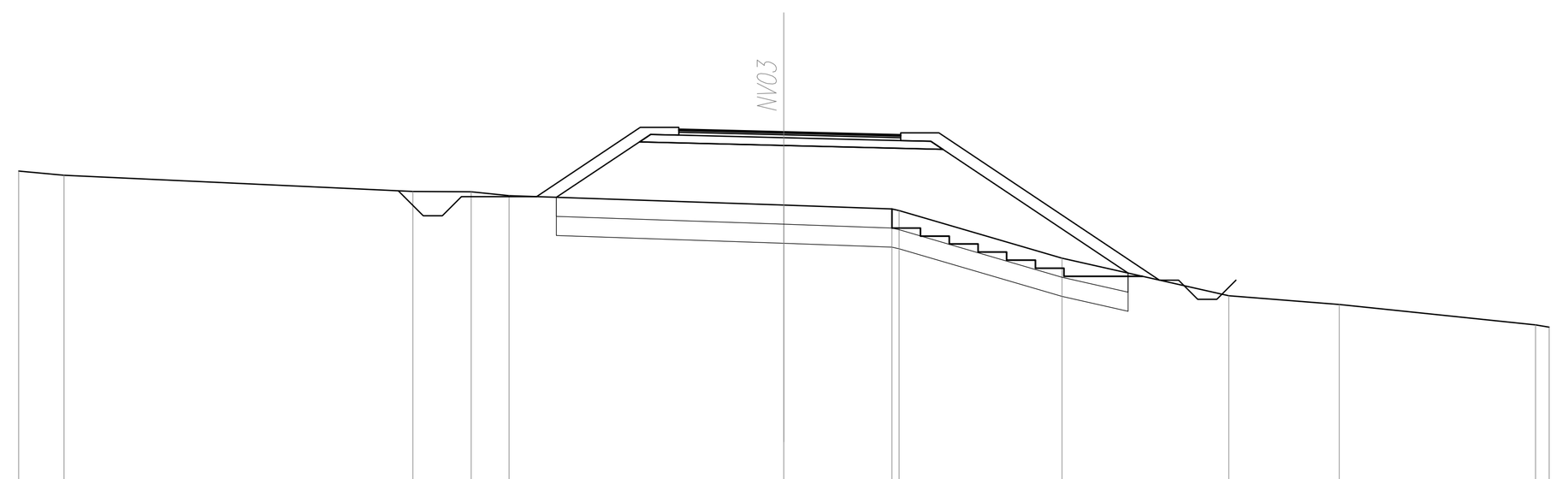

SCALA 1:200

Q.RIF. 81.00

QUOTE TERRENO	95.90 95.79 95.36 95.36 95.26 95.01 94.91 94.86 93.62 92.64 92.41 91.88 91.82
DIST.PARZIALI TERRENO	1.19 9.11 1.52 0.99 7.18 2.82 4.26 4.36 2.89 5.13 0.35
QUOTE PROGETTO	96.96 96.99 96.92 96.84 96.81
DIST.PARZIALI PROGETTO	2.71 1.00 5.80 1.00 5.77

SCAVI E BONIFICHE	
SCOTICO	15.81 m
BONIFICA	15.81 m
FOSSO	0.71 mq
RILEVATI	
RILEVATO	48.16 mq
TERRENO VEGETALE	13.10 m
SOVRASTRUTTURA STRADALE	
STRATO DI USURA	5.60 m
STRATO DI BINDER	5.60 m
STRATO DI BASE	5.60 m
STRATO DI FONDAZIONE	1.49 mq

SEZIONE N. : 9
Q. PROGETTO : 97.920
DIST.PROG. : 0+080.000

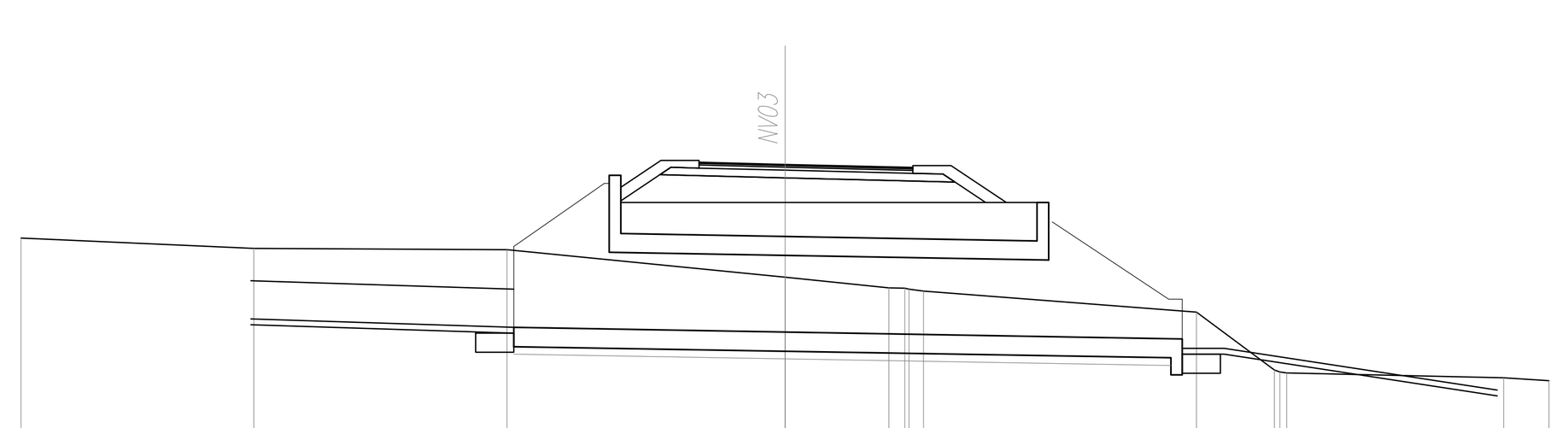

SCALA 1:200

Q.RIF. 81.00

QUOTE TERRENO	96.00 95.72 95.69 94.97 94.69 94.68 94.65 94.61 94.05 92.54 92.49 92.46 92.34 92.26
DIST.PARZIALI TERRENO	6.09 6.63 7.28 2.73 0.41 0.38 7.14 2.04 5.68 1.19
QUOTE PROGETTO	97.95 97.98 97.92 97.84 97.81
DIST.PARZIALI PROGETTO	3.57 1.00 5.60 1.00 5.66

SCAVI E BONIFICHE	
SCOTICO	17.36 m
BONIFICA	17.36 m
FOSSO	1.61 mq
RILEVATI	
RILEVATO	62.41 mq
TERRENO VEGETALE	14.66 m
SOVRASTRUTTURA STRADALE	
STRATO DI USURA	5.50 m
STRATO DI BINDER	5.50 m
STRATO DI BASE	5.50 m
STRATO DI FONDAZIONE	1.47 mq

SEZIONE N. : 10
Q. PROGETTO : 98.920
DIST.PROG. : 0+090.000

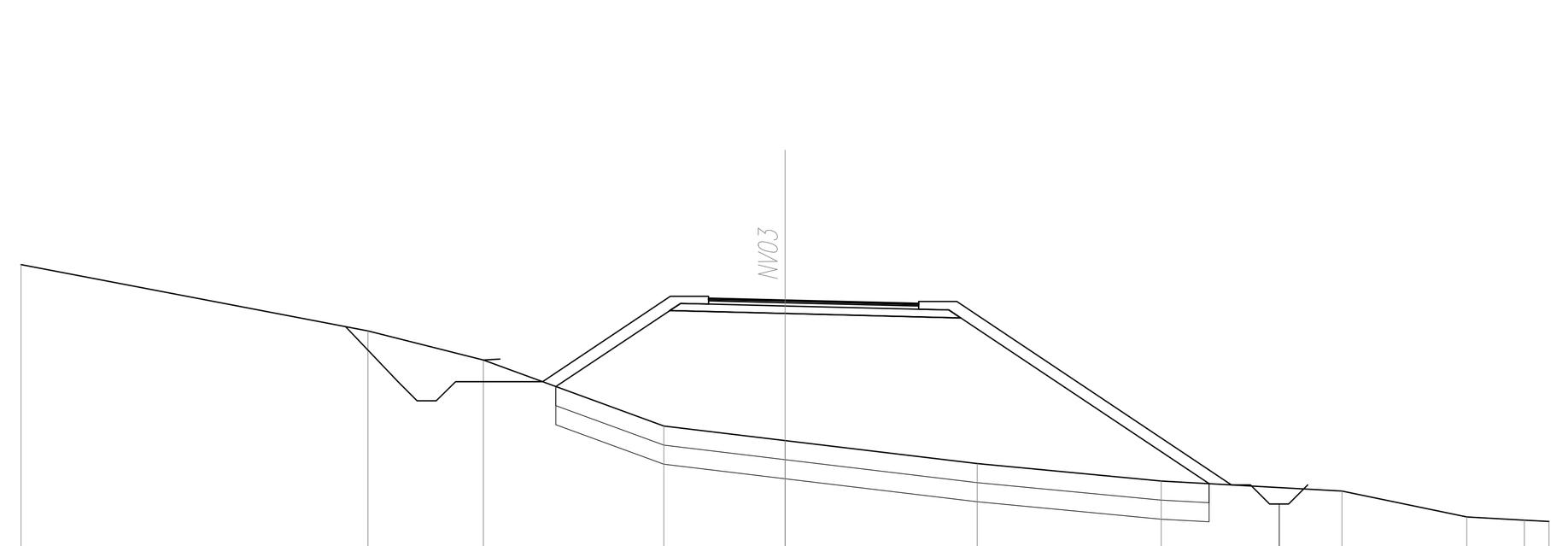

SCALA 1:200

Q.RIF. 83.00

QUOTE TERRENO	99.85 98.11 97.35 95.63 95.25 94.65 94.19 93.92 93.24 93.17 93.13
DIST.PARZIALI TERRENO	9.09 3.02 4.72 3.17 5.03 4.82 4.73 3.27 1.51 0.64
QUOTE PROGETTO	98.94 98.97 98.92 98.83 98.80
DIST.PARZIALI PROGETTO	3.35 1.00 5.50 1.00 7.19

SCAVI E BONIFICHE	
SCOTICO	15.95 m
BONIFICA	15.95 m
FOSSO	1.71 mq
SCAVO A GRADONI	14.78 m
RILEVATI	
RILEVATO	35.67 mq
TERRENO VEGETALE	11.79 m
SOVRASTRUTTURA STRADALE	
STRATO DI USURA	5.50 m
STRATO DI BINDER	5.50 m
STRATO DI BASE	5.50 m
STRATO DI FONDAZIONE	1.47 mq

SEZIONE N. : 11
Q. PROGETTO : 99.920
DIST.PROG. : 0+100.000

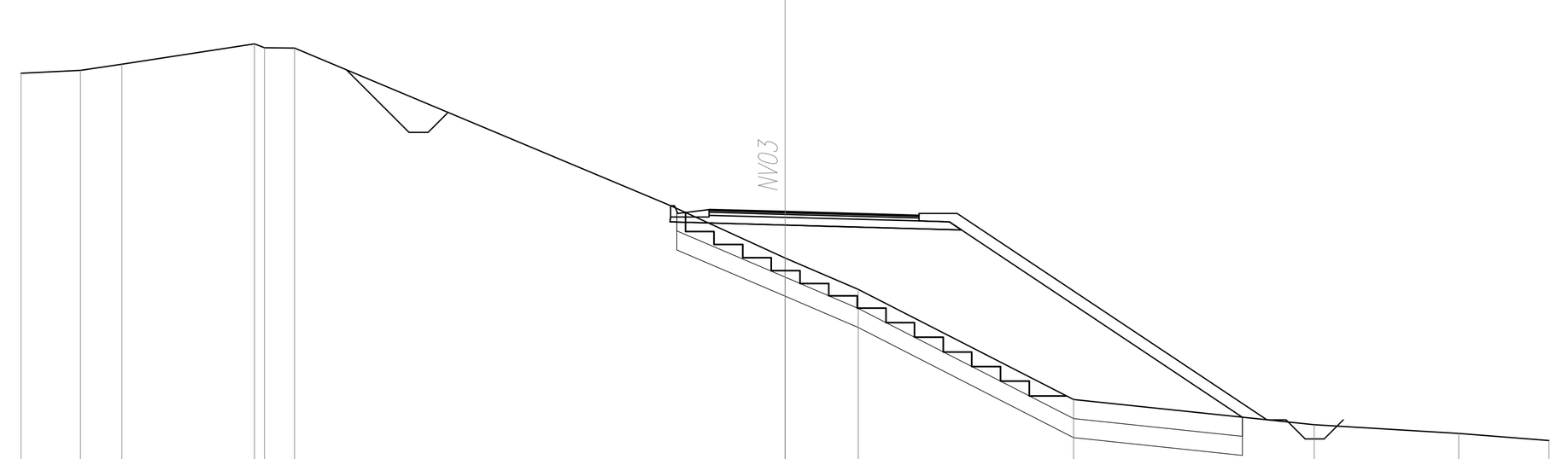

SCALA 1:200

Q.RIF. 85.00

QUOTE TERRENO	103.55 103.62 103.78 104.32 104.22 104.21 98.71 97.88 94.99 94.34 94.11 93.92
DIST.PARZIALI TERRENO	1.56 1.08 3.47 0.79 12.84 1.92 5.64 6.30 3.79 2.36
QUOTE PROGETTO	99.94 99.97 99.92 99.82 99.79
DIST.PARZIALI PROGETTO	1.00 5.50 1.00 8.11

SCAVI E BONIFICHE	
STERRO	14.75 mq
FOSSO	1.26 mq
SCOTICO	11.91 m
BONIFICA	11.91 m
SCAVO A GRADONI	14.16 m
RILEVATI	
RILEVATO	0.66 mq
TERRENO VEGETALE	18.23 m
SOVRASTRUTTURA STRADALE	
STRATO DI USURA	5.50 m
STRATO DI BINDER	5.50 m
STRATO DI BASE	5.50 m
STRATO DI FONDAZIONE	1.29 mq
MANUFATTI	
CANALETTA	0.17 mq

SEZIONE N. : 12
Q. PROGETTO : 100.920
DIST.PROG. : 0+110.000

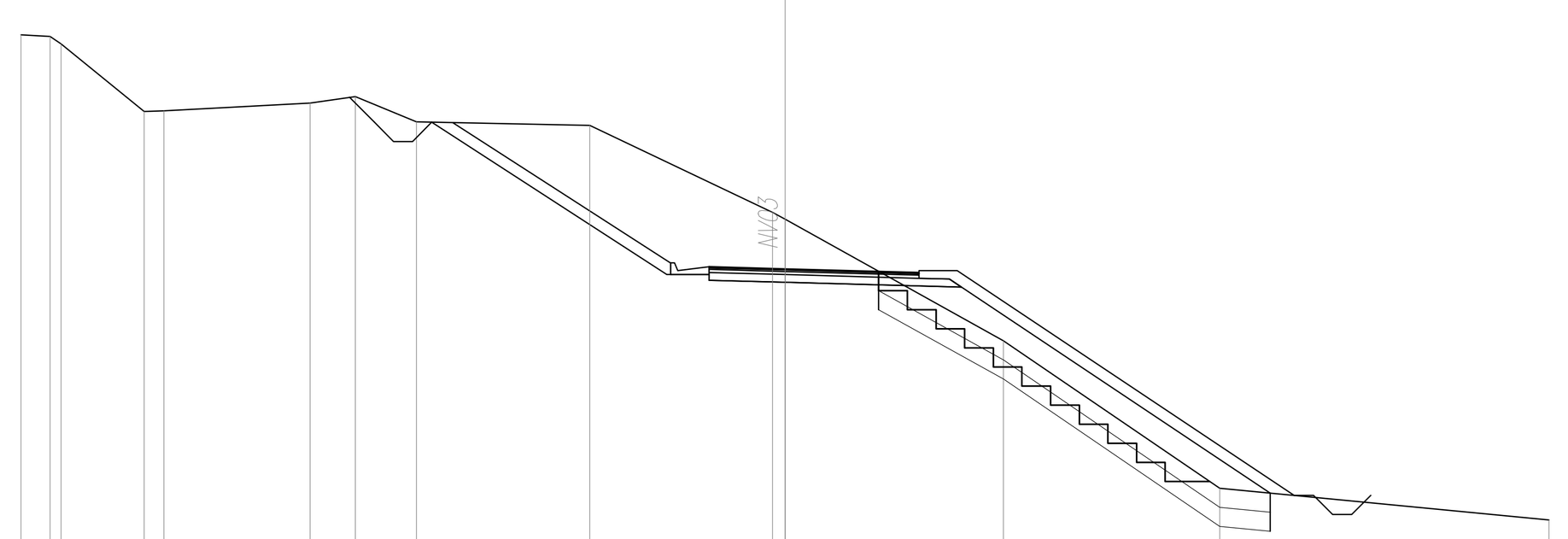

SCALA 1:200

Q.RIF. 87.00

QUOTE TERRENO	107.04 107.01 106.81 105.04 105.06 105.26 105.43 104.77 104.68 102.40 102.22 99.04 95.17 94.35
DIST.PARZIALI TERRENO	0.76 2.17 0.52 3.82 1.18 1.60 4.54 4.79 0.32 5.71 5.67 8.62
QUOTE PROGETTO	100.94 100.97 100.92 100.82 100.79
DIST.PARZIALI PROGETTO	5.50 6.50 1.00 8.82

COMMITTENTE:

RFI RETE FERROVIARIA ITALIANA
GRUPPO FERROVIE DELLO STATO ITALIANE

PROGETTAZIONE:

ITALFERR
GRUPPO FERROVIE DELLO STATO ITALIANE

LINEA FERROVIARIA CATANIA C.LE - GELA

TRATTA FERROVIARIA CALTAGIRONE - GELA

PROGETTO DI FATTIBILITA' TECNICO ECONOMICA

S. O. PROGETTAZIONE INTEGRATA SUD

RIPRISTINO TRATTA CALTAGIRONE - GELA
LOTTO 2: RIPRISTINO TRATTA NISCEMI - GELA

VIABILITA'

NV03 - Viabilità di accesso al P.M. di Priolo Sottano

Sezioni Trasversali tav. 1 di 2

SCALA: 1:200

COMMESSA	LOTTO	FASE	ENTE	TIPO DOC.	OPERA/DISCIPLINA	PROGR.	REV.
RS6K	00	R	78	W9	NV0300	001	A

Rev.	Descrizione	Redatto	Data	Verificato	Data	Approvato	Data	Autorizzato Data
A	Emissione Definitiva	G. Ficorella	Agosto 2022	G. Ficorella	Agosto 2022	P. Mosca	Agosto 2022	Francesco SACCHI

File: RS6K00R78W9NV0300001A.DWG

n. Elab.: