SCAVI E BONIFICHE	
STERRO	14.50 mq
TOSSO	1.56 mq

RILEVATI	
RILEVATO	0.66 mq
TERRENO VEGETALE	20.54 m

SOVRASTRUTTURA STRADALE	
STRATO DI USURA	5.50 m
STRATO DI BINDER	5.50 m
STRATO DI BASE	5.50 m
STRATO DI FONDAZIONE	7.29 mq

MANUFATTI	
CANALETTA	0.17 mq

SEZIONE N. : 13
Q. PROGETTO : 101.920
DIST.PROG. : 0+120.000

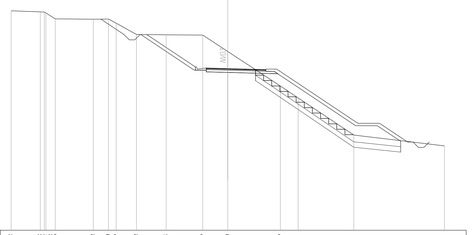

SCALA 1:200

Q.RIF. 87.00

QUOTE TERRENO	107.26	107.16	107.14	107.12	106.98	106.48	106.50	106.12	105.88	105.65	105.62	103.50	100.32	99.21	95.66	94.79
DIST.PARZIALI TERRENO	2.69	0.10	0.02	0.08	3.51	1.40	0.02	1.86	2.75	3.37	2.32	4.85	1.64	5.14	8.37	
QUOTE PROGETTO											101.95 101.97	101.92	101.87 101.79			
DIST.PARZIALI PROGETTO										4.49		6.50	1.00	7.50	2.00	2.59

SCAVI E BONIFICHE	
STERRO	6.11 mq
TOSSO	1.27 mq
SCOTICO	18.61 m
BONIFICA	18.61 m
SCAVO A GRADONI	16.73 m

RILEVATI	
RILEVATO	3.87 mq
TERRENO VEGETALE	20.53 m

SOVRASTRUTTURA STRADALE	
STRATO DI USURA	5.50 m
STRATO DI BINDER	5.50 m
STRATO DI BASE	5.50 m
STRATO DI FONDAZIONE	7.29 mq

MANUFATTI	
CANALETTA	0.17 mq

SEZIONE N. : 14
Q. PROGETTO : 102.920
DIST.PROG. : 0+130.000

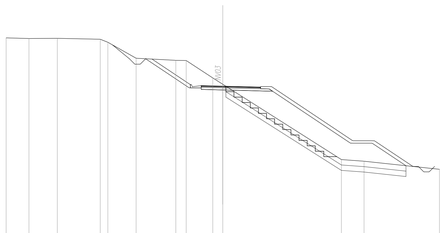

SCALA 1:200

Q.RIF. 87.00

QUOTE TERRENO	107.38	107.32	107.33	107.25 106.97	105.50	105.51	105.29	103.68 103.09	86.14	85.99	85.25
DIST.PARZIALI TERRENO	2.11	2.61	3.96	0.28 0.68	2.61	3.66	0.22	2.44 0.85	10.95	2.09	6.96
QUOTE PROGETTO								103.91 102.57	102.24	102.67 102.06	
DIST.PARZIALI PROGETTO						3.53		6.50	1.00	7.50	2.00	3.55

SCAVI E BONIFICHE	
SCOTICO	22.97 m
BONIFICA	22.97 m
TOSSO	1.09 mq
SCAVO A GRADONI	17.82 m

RILEVATI	
RILEVATO	52.77 mq
TERRENO VEGETALE	20.52 m

SOVRASTRUTTURA STRADALE	
STRATO DI USURA	5.50 m
STRATO DI BINDER	5.50 m
STRATO DI BASE	5.50 m
STRATO DI FONDAZIONE	7.29 mq

MANUFATTI	
CANALETTA	0.17 mq

SEZIONE N. : 15
Q. PROGETTO : 103.920
DIST.PROG. : 0+140.000

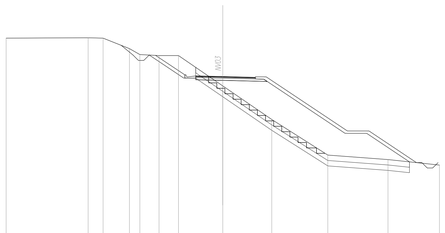

SCALA 1:200

Q.RIF. 88.00

QUOTE TERRENO	107.47	107.50	107.47	106.50	105.95	105.86	105.88	103.66	99.96	96.67	96.26	95.75
DIST.PARZIALI TERRENO	7.57	1.38	2.43	0.93	1.77	1.79	4.09	4.52	5.18	5.55	4.75	
QUOTE PROGETTO							103.95 103.97	103.92	103.85 103.79			
DIST.PARZIALI PROGETTO						2.70		6.50	1.00	7.50	2.00	4.37

SCAVI E BONIFICHE	
SCOTICO	22.97 m
BONIFICA	22.97 m
TOSSO	1.09 mq
SCAVO A GRADONI	19.06 m

RILEVATI	
RILEVATO	64.00 mq
TERRENO VEGETALE	20.51 m

SOVRASTRUTTURA STRADALE	
STRATO DI USURA	5.50 m
STRATO DI BINDER	5.50 m
STRATO DI BASE	5.50 m
STRATO DI FONDAZIONE	7.29 mq

MANUFATTI	
CANALETTA	0.17 mq

SEZIONE N. : 16
Q. PROGETTO : 104.920
DIST.PROG. : 0+150.000

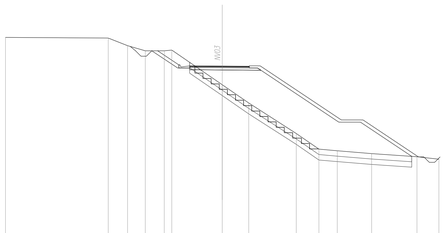

SCALA 1:200

Q.RIF. 88.00

QUOTE TERRENO	107.58	107.51	106.81	106.34	106.14 106.47	103.93	101.52	88.70	87.26	87.11	96.84	96.56	96.33
DIST.PARZIALI TERRENO	9.48	1.79	1.63	1.75	0.68 0.66	4.66	2.45	4.39	2.09	1.69	3.18	4.18	2.03
QUOTE PROGETTO							104.91 104.34	104.92	104.86 104.29				
DIST.PARZIALI PROGETTO						1.95		6.50	1.00	7.50	2.00	5.11	

SCAVI E BONIFICHE	
SCOTICO	23.54 m
BONIFICA	23.54 m
TOSSO	0.99 mq
SCAVO A GRADONI	20.36 m

RILEVATI	
RILEVATO	67.14 mq
TERRENO VEGETALE	20.28 m

SOVRASTRUTTURA STRADALE	
STRATO DI USURA	5.50 m
STRATO DI BINDER	5.50 m
STRATO DI BASE	5.50 m
STRATO DI FONDAZIONE	7.29 mq

MANUFATTI	
CANALETTA	0.17 mq

SEZIONE N. : 17
Q. PROGETTO : 105.920
DIST.PROG. : 0+160.000

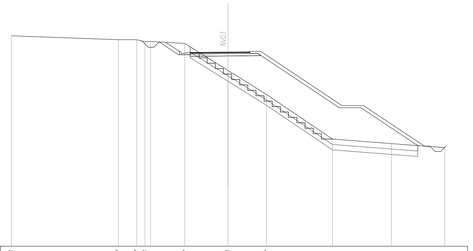

SCALA 1:200

Q.RIF. 88.00

QUOTE TERRENO	107.43	107.07	107.07	106.87 106.81	106.72	104.23	102.02	97.90	97.47	97.10
DIST.PARZIALI TERRENO	9.88	1.70	0.00 0.06	3.16	3.99	3.54	6.09	5.45	4.93	
QUOTE PROGETTO					106.86 106.88	106.90	105.94 105.91			
DIST.PARZIALI PROGETTO				1.26	6.50		1.00	7.50	2.00	5.61

SCAVI E BONIFICHE	
SCOTICO	24.22 m
BONIFICA	24.22 m
TOSSO	1.08 mq
SCAVO A GRADONI	21.25 m

RILEVATI	
RILEVATO	40.03 mq
TERRENO VEGETALE	19.87 m

SOVRASTRUTTURA STRADALE	
STRATO DI USURA	5.50 m
STRATO DI BINDER	5.50 m
STRATO DI BASE	5.50 m
STRATO DI FONDAZIONE	7.29 mq

MANUFATTI	
CANALETTA	0.17 mq

SEZIONE N. : 18
Q. PROGETTO : 106.907
DIST.PROG. : 0+170.000

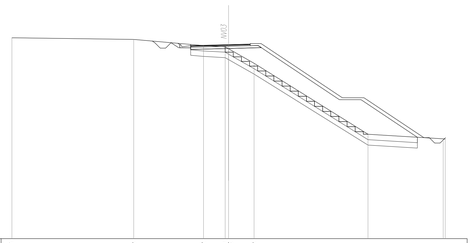

SCALA 1:200

Q.RIF. 89.00

QUOTE TERRENO	107.54	107.39	106.62	106.21 106.13	105.19	86.64	86.21 86.30
DIST.PARZIALI TERRENO	11.25	6.44	1.99	2.36	10.51	6.94	
QUOTE PROGETTO				106.79 106.82	106.91	106.93 106.93	
DIST.PARZIALI PROGETTO			6.50		1.00	7.50	2.00	5.53

SCAVI E BONIFICHE	
SCOTICO	7.74 m
BONIFICA	7.74 m
TOSSO	1.05 mq

RILEVATI	
RILEVATO	1.64 mq
TERRENO VEGETALE	3.11 m

SOVRASTRUTTURA STRADALE	
STRATO DI USURA	5.50 m
STRATO DI BINDER	5.50 m
STRATO DI BASE	5.50 m
STRATO DI FONDAZIONE	1.42 mq

SEZIONE N. : 19
Q. PROGETTO : 107.621
DIST.PROG. : 0+180.000

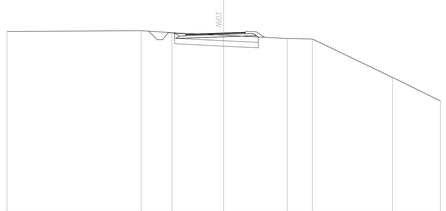

SCALA 1:200

Q.RIF. 91.00

QUOTE TERRENO	107.76	107.83	107.65	107.41	107.12	107.06	103.52	101.35
DIST.PARZIALI TERRENO	12.39	2.83	4.78	5.86	2.32	7.40	4.41	
QUOTE PROGETTO				107.47 107.50	107.42	107.09 107.08		
DIST.PARZIALI PROGETTO				1.00	5.50	1.00	0.36	

SCAVI E BONIFICHE	
TOSSO	1.04 mq
SCOTICO IN TRINCEA	5.50 m

RILEVATI	
RILEVATO	0.55 mq
TERRENO VEGETALE	2.35 m

SOVRASTRUTTURA STRADALE	
STRATO DI USURA	5.50 m
STRATO DI BINDER	5.50 m
STRATO DI BASE	5.50 m
STRATO DI FONDAZIONE	1.42 mq
SUPER COMPATTATO	0.07 mq

SEZIONE N. : 20
Q. PROGETTO : 107.966
DIST.PROG. : 0+190.000

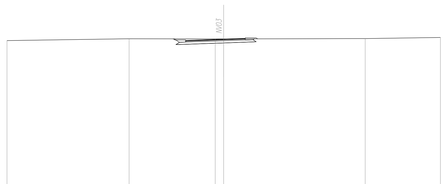

SCALA 1:200

Q.RIF. 94.00

QUOTE TERRENO	107.83	108.00	107.98 107.99	108.01	108.12
DIST.PARZIALI TERRENO	11.27	7.95	0.16	13.06	6.94
QUOTE PROGETTO			107.97 107.96	107.97	108.04 108.03
DIST.PARZIALI PROGETTO			1.00	5.50	1.00

COMMITTENTE:

RFI
RETE FERROVIARIA ITALIANA
GRUPPO FERROVIE DELLO STATO ITALIANE

PROGETTAZIONE:

ITALFERR
GRUPPO FERROVIE DELLO STATO ITALIANE

LINEA FERROVIARIA CATANIA C.LE - GELA

TRATTA FERROVIARIA CALTAGIRONE - GELA

PROGETTO DI FATTIBILITA' TECNICO ECONOMICA

S. O. PROGETTAZIONE INTEGRATA SUD

RIPRISTINO TRATTA CALTAGIRONE - GELA
LOTTO 2: RIPRISTINO TRATTA NISCEMI - GELA

VIABILITA'

NV03 - Viabilità di accesso al P.M. di Priolo Sottano

Sezioni Trasversali tav. 2 di 2

SCALA: 1:200

COMMESSA	LOTTO	FASE	ENTE	TIPO DOC.	OPERA/DISCIPLINA	PROGR.	REV.
RS6K	00	R	78	W9	NV0300	002	A

Rev.	Descrizione	Redatto	Data	Verificato	Data	Approvato	Data	Autorizzato Data
A	Emissione definitiva	G. Ficorella	Agosto 2022	G. Ficorella	Agosto 2022	A. Amaar	Agosto 2022	ITALFERR S.p.A. Geom. Giuseppe Fiorillo Dott. Ing. Francesco Pisani Ordine degli Ingegneri di Roma n. 18779

File: RS6K00R78W9NV0300002A.DWG

n. Elab.: