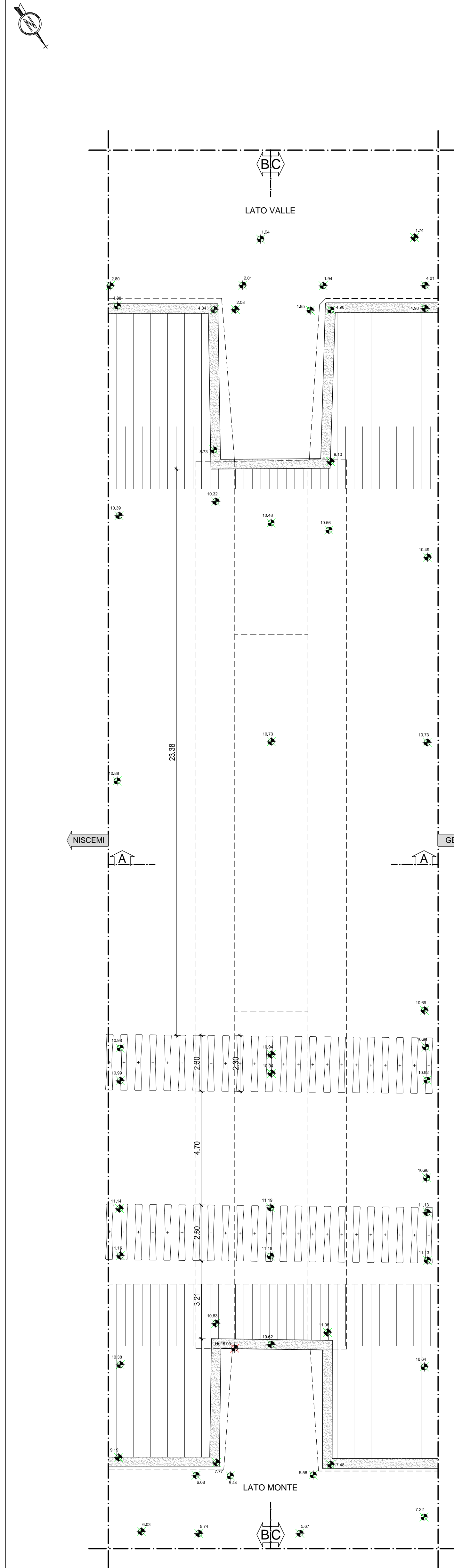
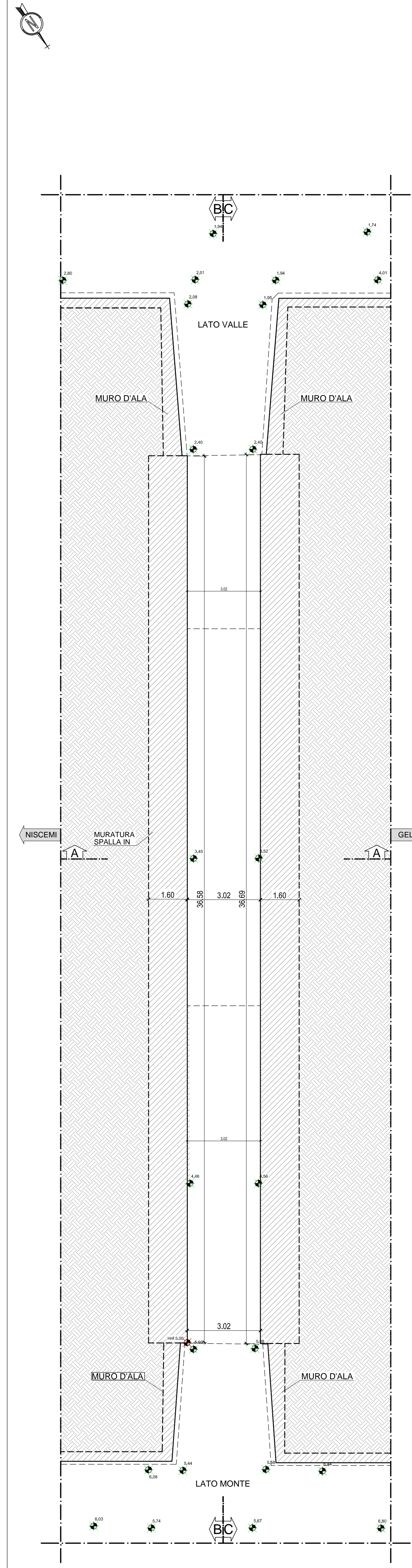


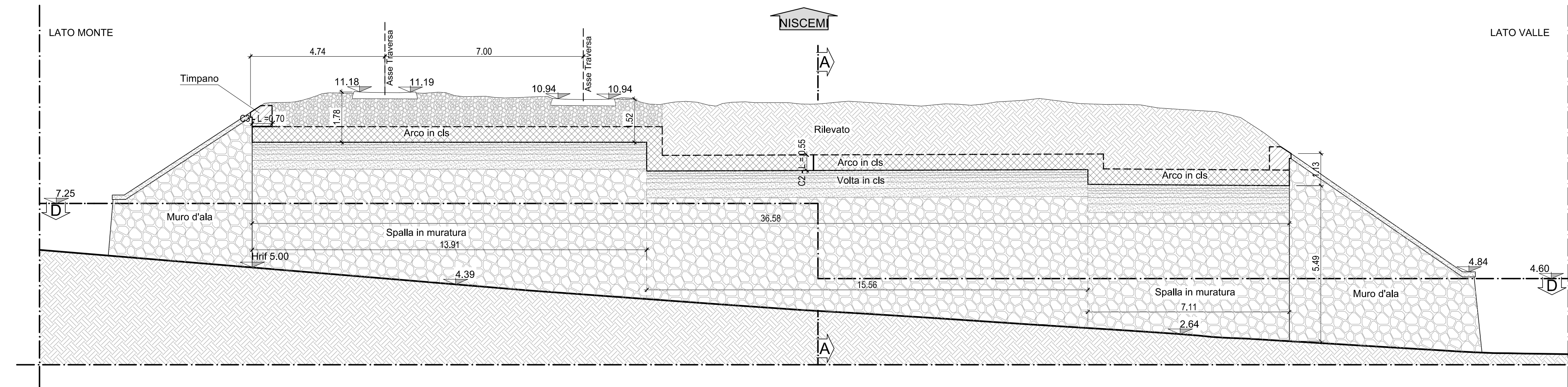
PLANIMETRIA  
SCALA 1:100



PIANTA - SEZIONE D-D  
SCALA 1:100



SEZIONE B-B  
SCALA 1:100



SEZIONE C-C  
SCALA 1:100

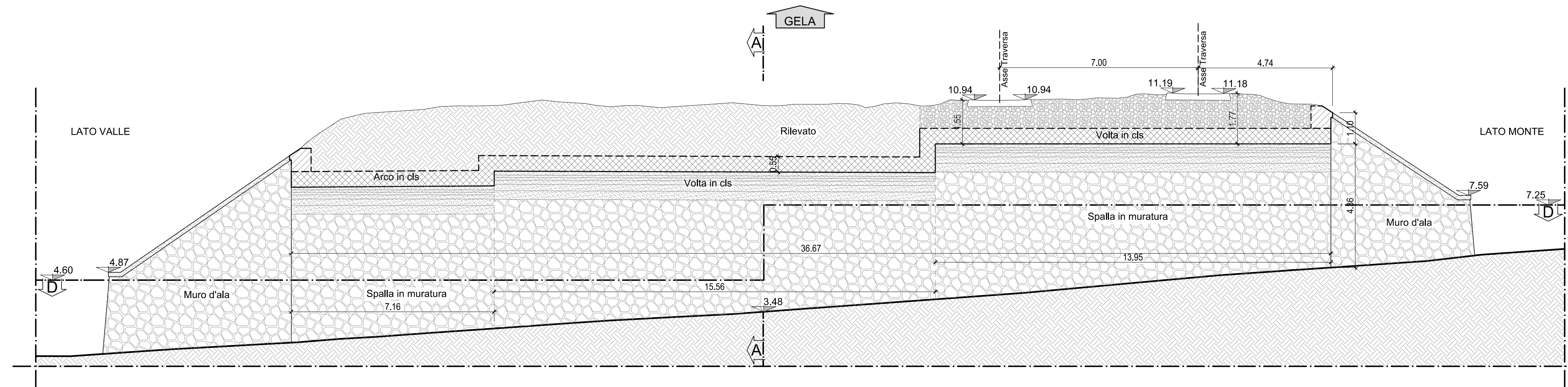


FOTO N.1 - PROSPETTO LATO MONTE



FOTO N.2 - PROSPETTO LATO VALLE



FOTO N.3 - SPALLA LATO GELA


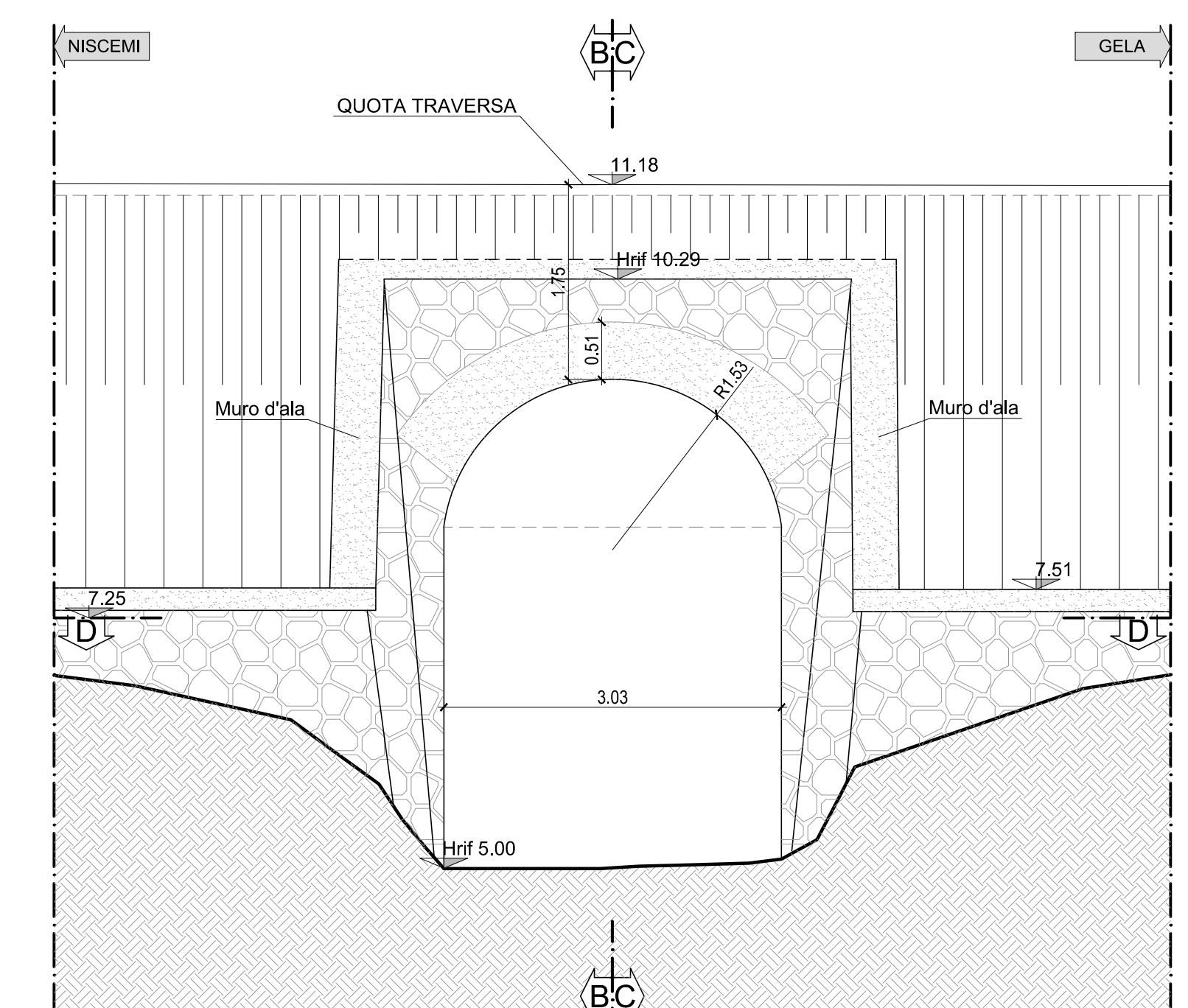
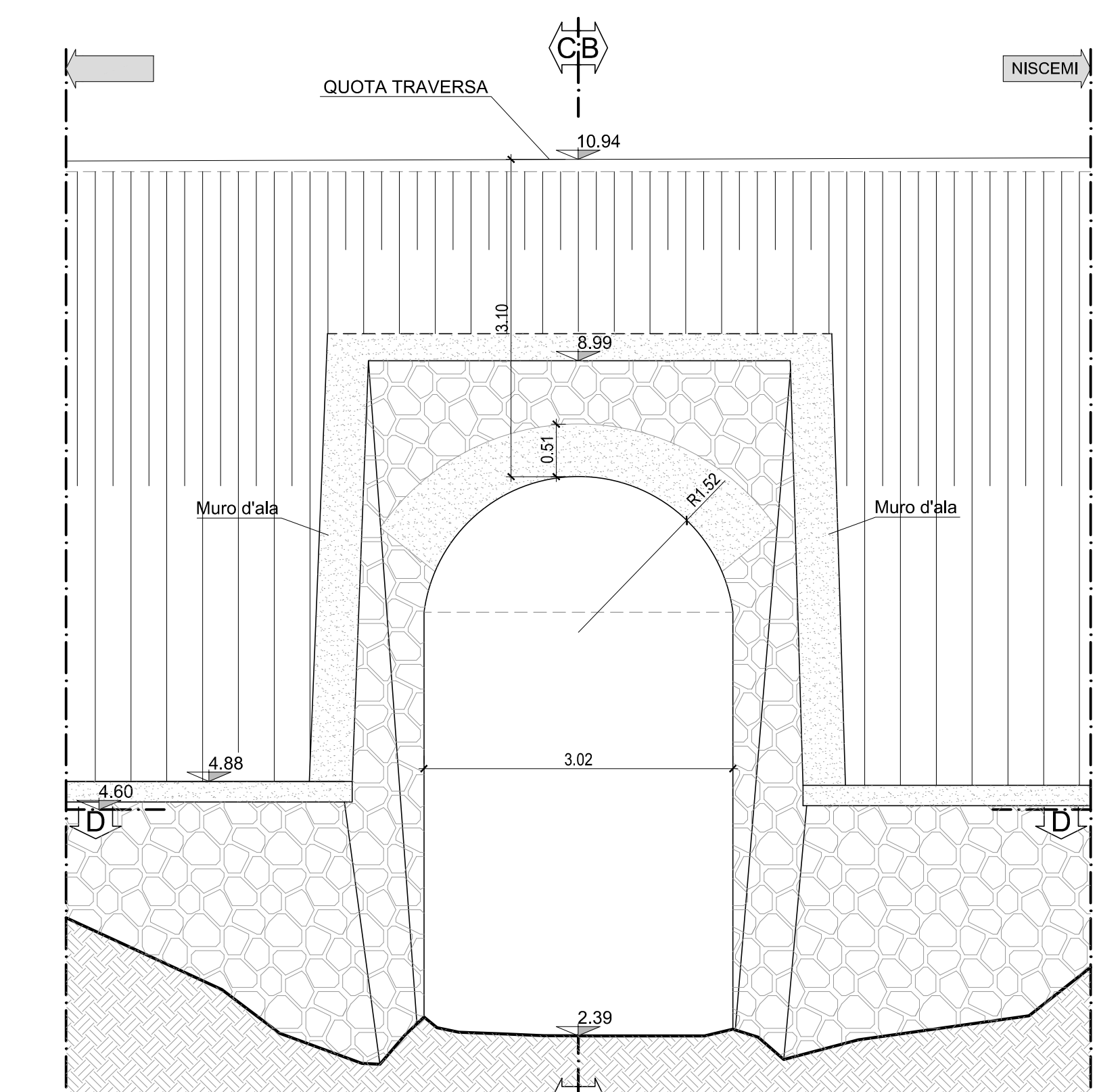


FOTO N.4 - SPALLA LATO NISCEMI

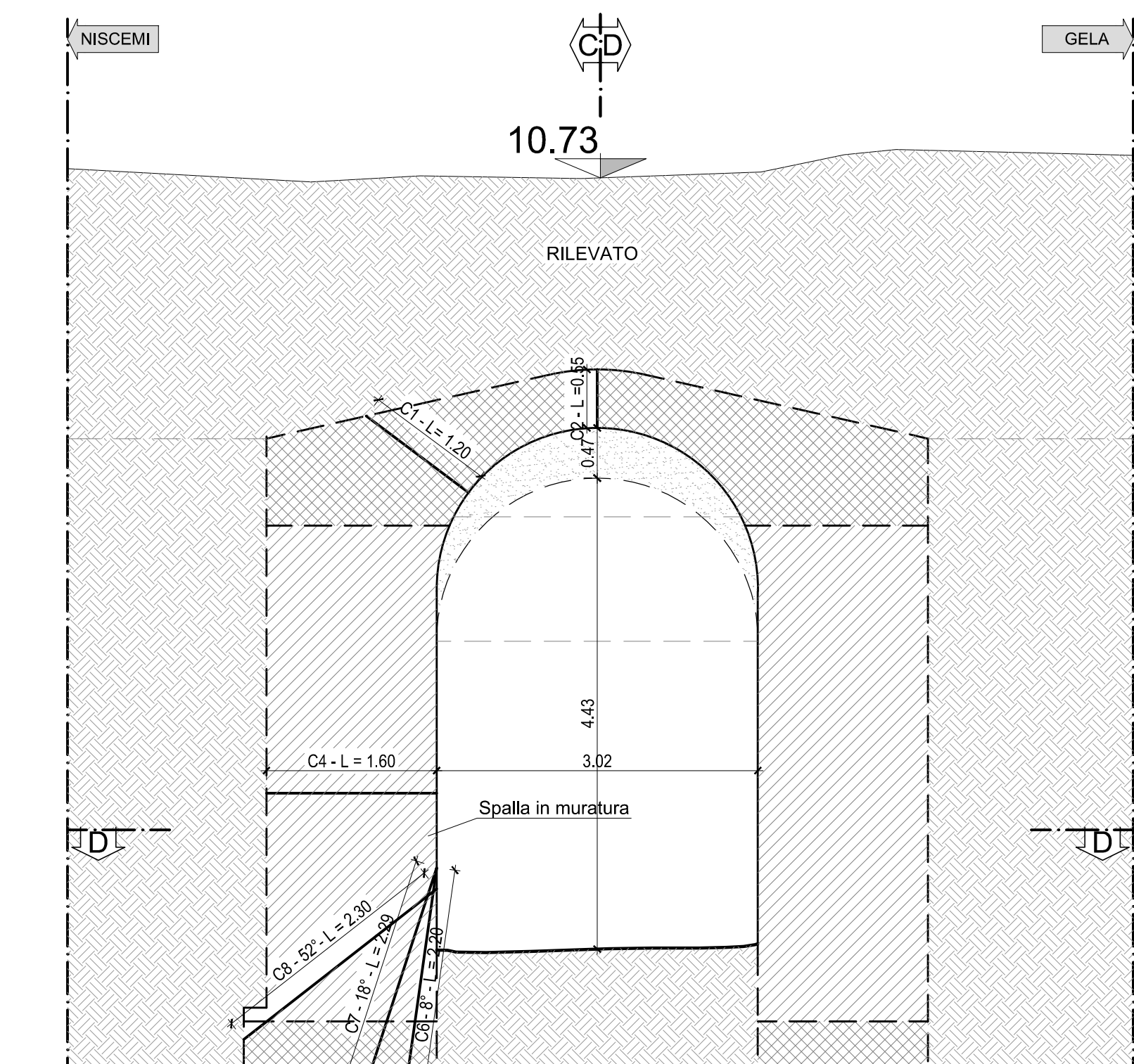
PROSPETTO LATO MONTE  
SCALA 1:50



PROSPETTO LATO VALLE  
SCALA 1:50



SEZIONE A-A  
SCALA 1:50



COMMITTENTE:  RETE FERROVIARIA ITALIANA GRUPPO FERROVIE DELLO STATO ITALIANO

PROGETTAZIONE:  GRUPPO FERROVIE DELLO STATO ITALIANO

**LINEA FERROVIARIA CATANIA C.LE - GELA**  
**TRATTA FERROVIARIA CALTAGIRONE - GELA**

PROGETTO DI FATTIBILITA' TECNICO ECONOMICA

S.O. PROGETTAZIONE INTEGRATA SUD

**RIPRISTINO TRATTA CALTAGIRONE - GELA**  
**LOTTO 2: RIPRISTINO TRATTA NISCEMI - GELA**

INDAGINI E RILIEVI OPERE D'ARTE ESISTENTI

Pianta, prospetti e sezioni - SL07 - SOTTOVIA al km 349+337

SCALA: VARIE

Rev.	Descrizione	Redatto	Data	Verificato	Data	Approvato	Data	Autorizzato Data
A	Emissione definitiva	M. Ferrara	Mag 2022	M. S. Di Pina	Mag 2022	P. Biondi	Mag 2022	

File: R56K00R78PZSL0700001A.dwg