PLANIMETRIA
SCALA 1:500

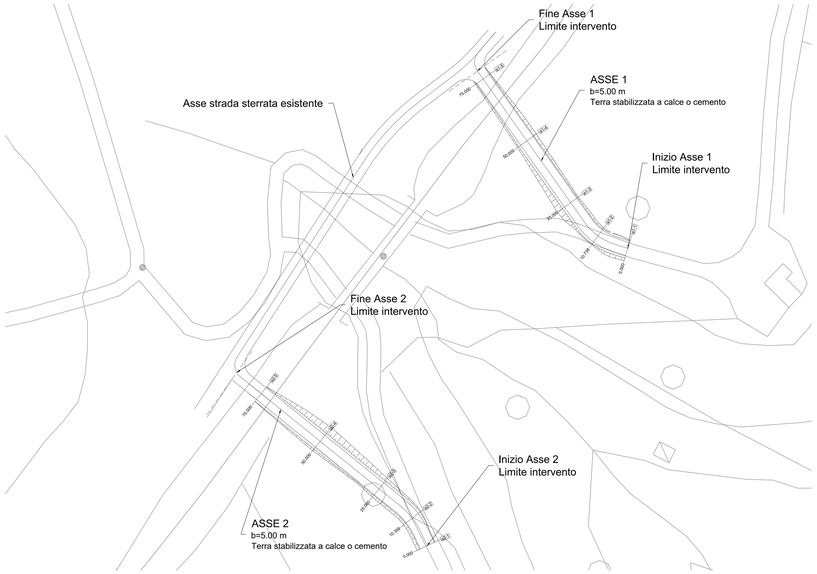

ASSE 1
SCALA 1:500

LIVELLETTE	DIFF. DI QUOTA DISTANZA PENDENZA	h = -0.830 L = 15.807 i = -0.053	h = 4.665 L = 51.125 i = 0.091	h = 0.208 L = 14.913 i = 0.014

Num	1
Pr	15.807
Qt	142.824
R	77.546
T	5.575
Fr	0.200
Sv	11.161

Num	2
Pr	66.932
Qt	147.488
R	79.464
T	3.069
Fr	0.059
Sv	6.149

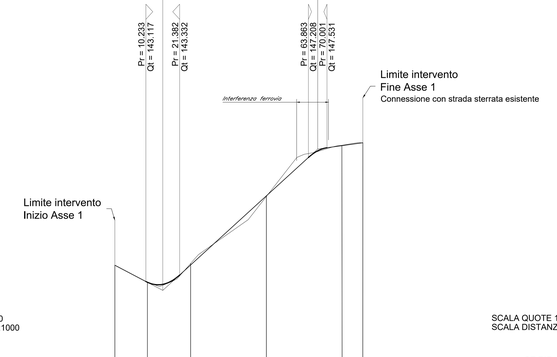

NUMERO SEZIONI	a1-1		a1-2		a1-3		a1-4		a1-5	a1-6		
DISTANZE PARZIALI		10.738		14.262		25.000		25.000		6.805		
DISTANZE PROGRESSIVE	0.000		10.738		25.000		50.000		75.000		81.805	
QUOTE TERRENO	143.654		143.103		143.711		145.925		147.612		147.697	
QUOTE PROGETTO	143.654		143.092		143.692		145.944		147.601		147.697	
DIFFERENZA DI QUOTA	0.000		-0.012		-0.049		0.018		-0.011		0.000	
ETTOMETRICHE	0											
ANDAMENTO PLANIMETRICO												

ASSE 2
SCALA 1:500

LIVELLETTE	DIFF. DI QUOTA DISTANZA PENDENZA	h = -1.257 L = 16.081 i = -0.078	h = 5.573 L = 57.252 i = 0.097	h = 0.281 L = 14.983 i = 0.019

Num	1
Pr	16.081
Qt	140.442
R	177.408
T	15.566
Fr	0.683
Sv	31.173

Num	2
Pr	73.333
Qt	146.015
R	337.931
T	13.280
Fr	0.261
Sv	26.611

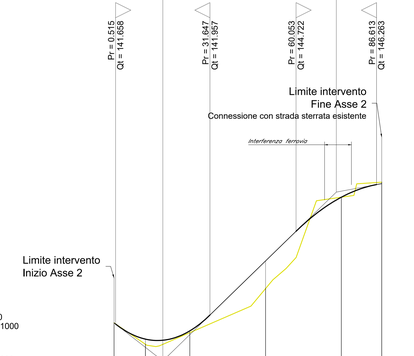

NUMERO SEZIONI	a2-1		a2-2		a2-3		a2-4		a2-5	a2-6		
DISTANZE PARZIALI		10.359		14.641		25.000		25.000		13.316		
DISTANZE PROGRESSIVE	0.000		10.359		25.000		50.000		75.000		88.316	
QUOTE TERRENO	141.699		140.991		141.374		142.831		145.850		146.342	
QUOTE PROGETTO	141.699		141.162		141.435		143.743		145.846		146.295	
DIFFERENZA DI QUOTA	0.000		-0.171		-0.061		0.912		-0.004		-0.047	
ETTOMETRICHE	0											
ANDAMENTO PLANIMETRICO												

STRADA AGRICOLA DI SERVIZIO
SEZIONE TIPO IN RILEVATO
SCALA 1:100

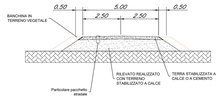

PARTICOLARE PACCHETTO STRADALE

Strada agricola e di servizio

SEZIONI ASSE 1
SCALA 1:200

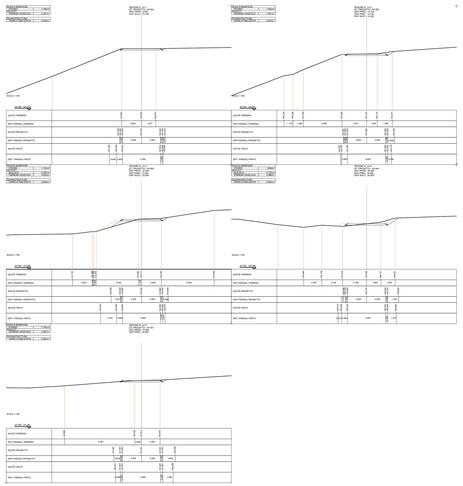

SEZIONI ASSE 2
SCALA 1:200



COMMITTENTE:

RFI RETE FERROVIARIA ITALIANA
GRUPPO FERROVIE DELLO STATO ITALIANE

PROGETTAZIONE:

ITALFERR
GRUPPO FERROVIE DELLO STATO ITALIANE

LINEA FERROVIARIA CATANIA C.LE - GELA

TRATTA FERROVIARIA CALTAGIRONE - GELA

PROGETTO DI FATTIBILITA' TECNICO ECONOMICA

S. O. OPERE CIVILI

RIPRISTINO TRATTA CALTAGIRONE - GELA
LOTTO 2: RIPRISTINO TRATTA NISCEMI - GELA

VIADOTTI
VIADOTTO AL KM 346+468

Plano-profilo e sezioni di progetto viabilità alternativa

SCALA: 1:200/500

COMMESSA	LOTTO	FASE	ENTE	TIPO DOC.	OPERA/DISCIPLINA	PROGR.	REV.
RS6K	00	R	09	AZ	VI0800	001	A

Rev.	Descrizione	Redatto	Data	Verificato	Data	Approvato	Data	Autorizzato Data
A	Emissione definitiva	G. Ciaccio	Luglio 2022	A. Spina	Luglio 2022	F. Bianco	Luglio 2022	G. Fadda DOTTORE INGEGNERE Ordine degli Ingegneri della Provincia di Bologna n. 5444

File: RS6K00R09AZVI0800001A

n. Elab.: