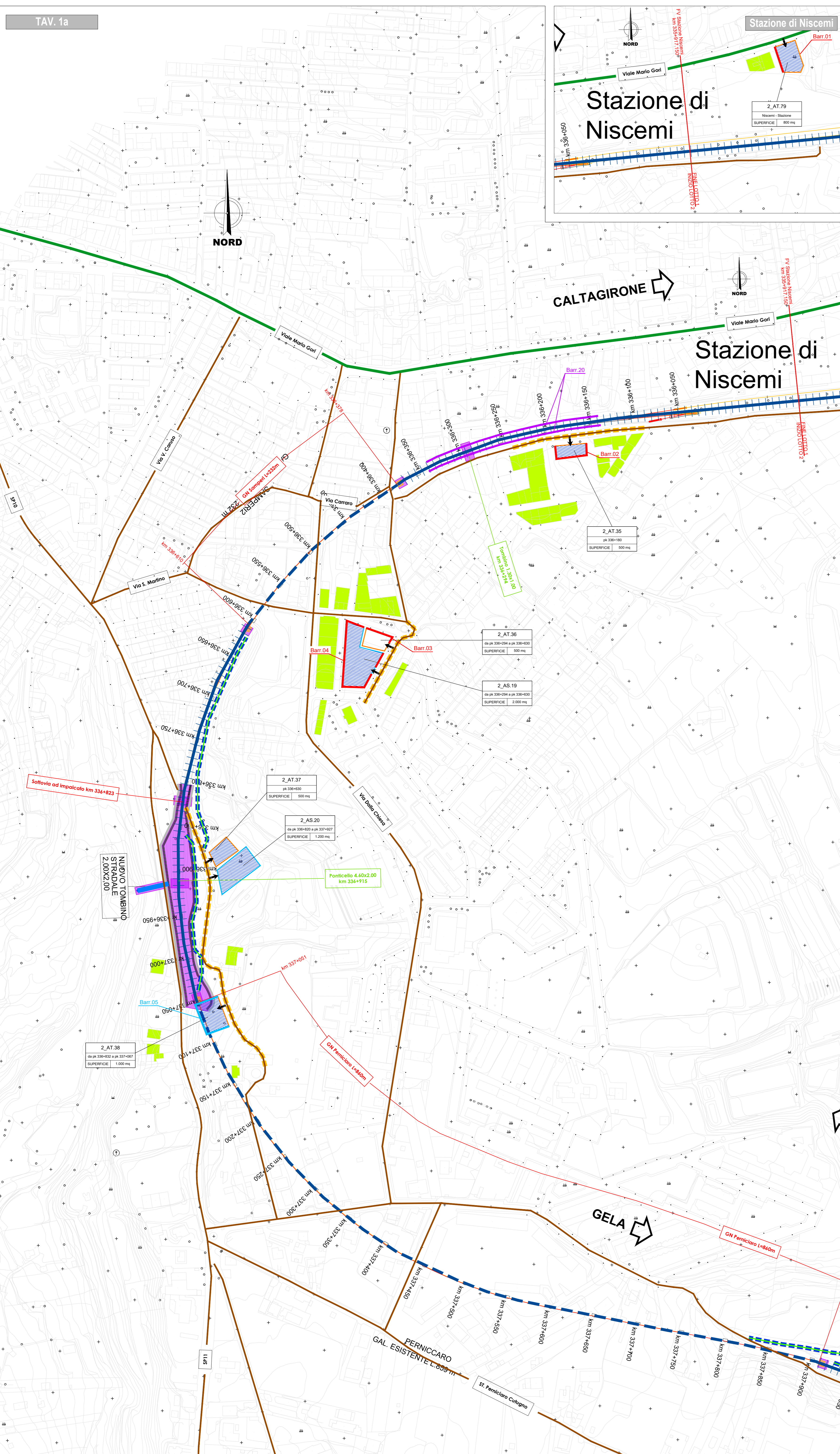
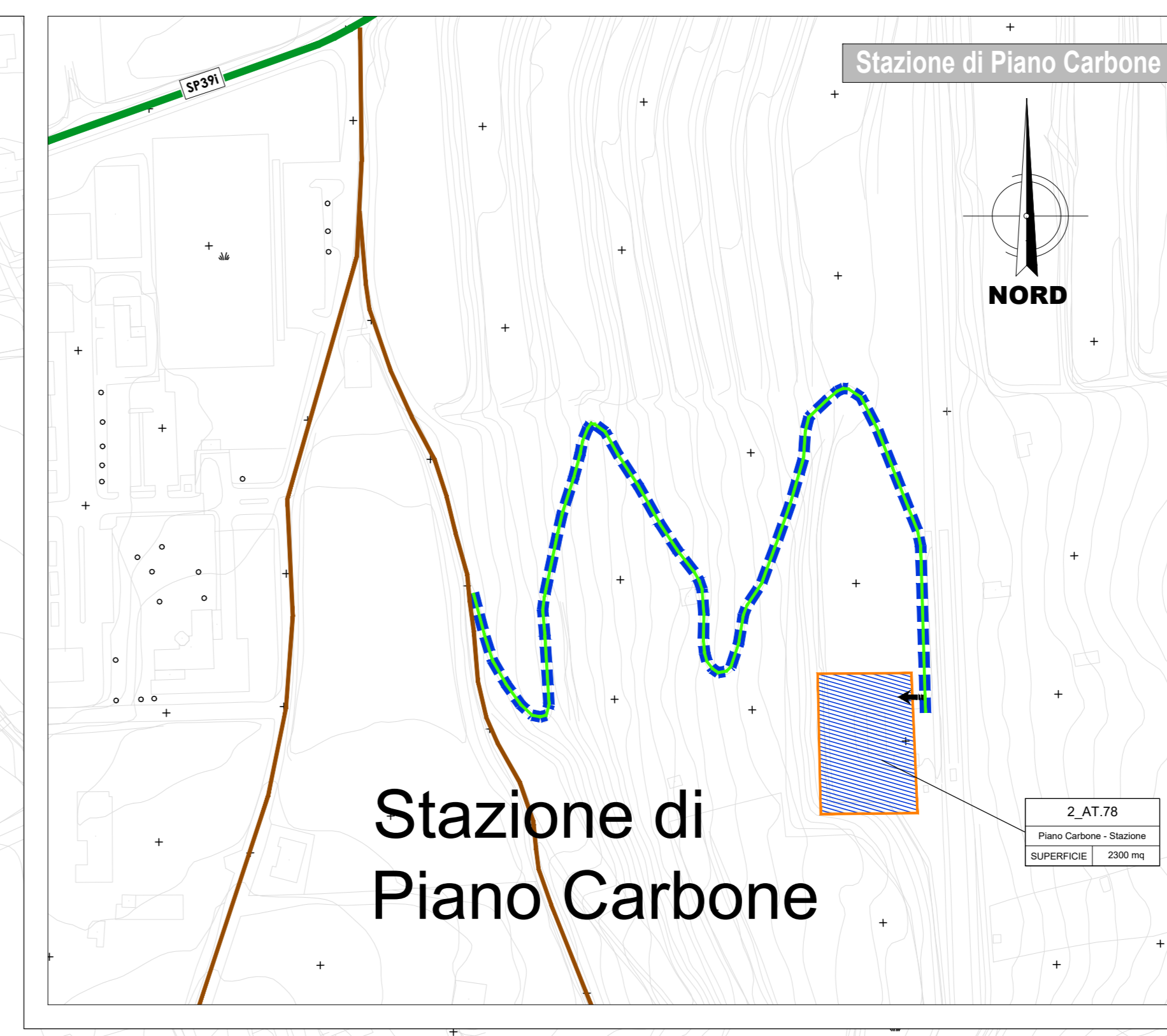
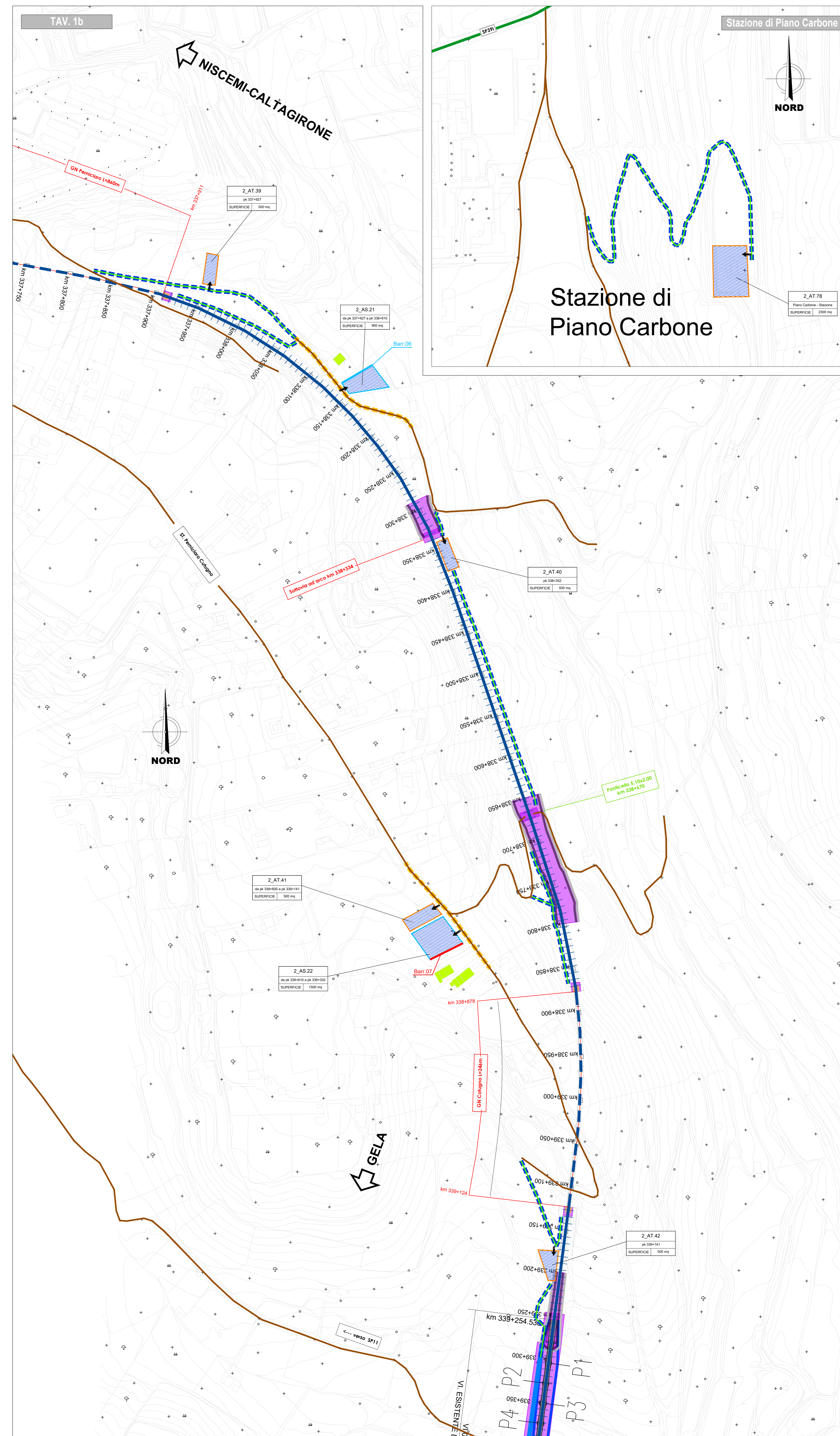


TAV. 1a



TAV. 1b



LEGENDA

MITIGAZIONI

Simbolo	Descrizione	Simbolo	Descrizione
	BAGNATURA PIAZZALE		BARRIERE ANTIRUMORE FISSI DI CANTIERE Altezza 5 m
	BAGNATURA PISTE		BARRIERE ANTIRUMORE FISSI DI CANTIERE Altezza 3 m
	SPAZZOLATURA PISTE		BARRIERE ANTIRUMORE MOBILI PER INTERVENTO SU RILEVATO

CANTIERI

Simbolo	Descrizione	Simbolo	Descrizione
	CB - CANTIERE BASE		CA - CANTIERE DI ARMAMENTO
	AT - AREA TECNICA		AS - AREA DI STOCCAGGIO
	CO - CANTIERE OPERATIVO		ACCESSO AI CANTIERI
	AREA DI LAVORO		LINEA FERROVIARIA ESISTENTE

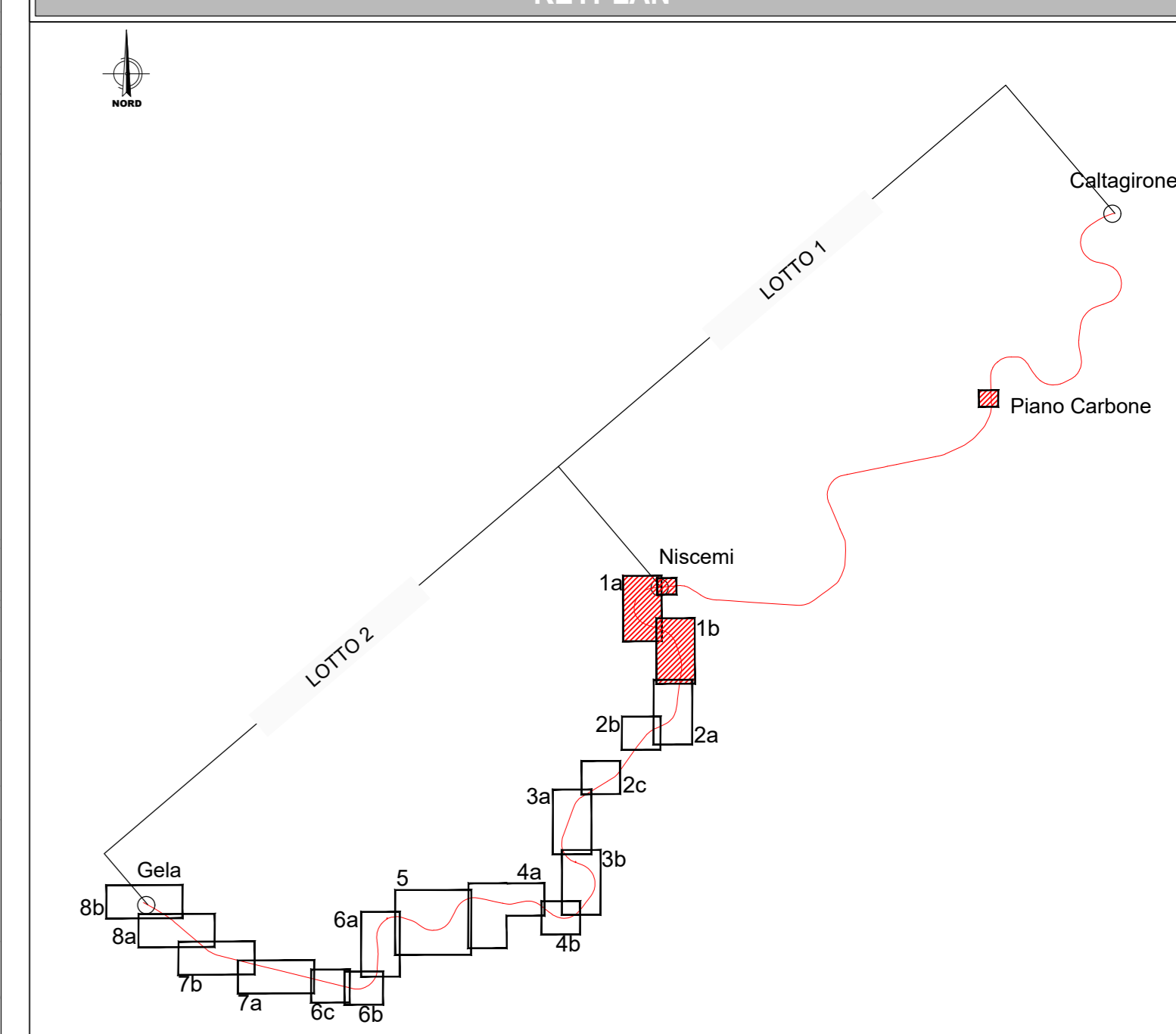
VIABILITA'

Simbolo	Descrizione	Simbolo	Descrizione
	TRACCIATO DI PROGETTO		VIABILITA' PRINCIPALE
	PISTA DI CANTIERE		VIABILITA' SECONDARIA

RICETTORI

Colore	Descrizione
	RESIDENZIALE

KEYPLAN



COMMITTENTE: **RFI**  
 GRUPPO FERROVIE DELLO STATO ITALIANE

PROGETTAZIONE: **ITALFERR**  
 GRUPPO FERROVIE DELLO STATO ITALIANE

**LINEA FERROVIARIA CATANIA C.LE - GELA**  
**TRATTA FERROVIARIA CALTAGIRONE - GELA**

**PROGETTO DI FATTIBILITA' TECNICO ECONOMICA**  
**S. O. INGEGNERIA AMBIENTALE E DEL TERRITORIO**

**RIPRISTINO TRATTA CALTAGIRONE - GELA**  
**LOTTO 2: RIPRISTINO TRATTA NISCEMI - GELA**

PROGETTO AMBIENTALE DELLA CANTIERIZZAZIONE  
 Planimetria di localizzazione degli interventi di mitigazione, tav. 1 di 8

SCALA: 1:2.000

COMMESSA	LOTTO	FASE	ENTE	TIPO DOC.	OPER./DISCIPLINA	PROGR.	REV.
RS6K	00	R	69	P6	CA0000	001	A

Rev.	Descrizione	Redatto	Data	Verificato	Data	Approvato	Data	Autore	Data
A	Emissione esecutiva	...	01/10/2022	...	01/10/2022	...	01/10/2022	ITALFERR S.p.A.	01/10/2022