SCAVI E BONIFICHE	
SCAVO	15.00 m²
RILEVATI	
TERRENO VEGETALE	3.75 m
SOSTITUZIONE RILEVATO PIATTAFORMA	10.5 m²
SOTTOSTRUTTURA FERROVIARIA	
SUPERCOMPATTATO	13.00 m

UNICO2
Sezione N.: 209
Progressiva: 346+400.00

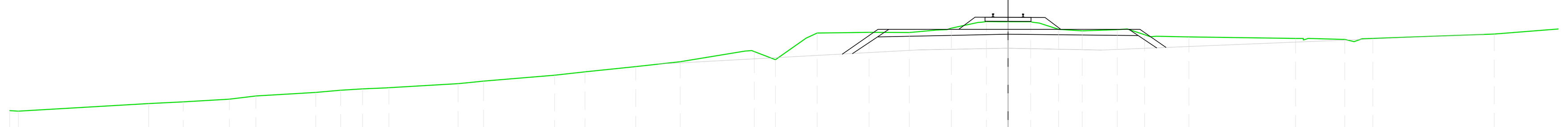

scala 1:200 Q.rif. 140.00

PROGRESSIVE TERRENO	-50.00, -49.57, -43.04, -41.31, -39.00, -37.67, -34.68, -33.43, -32.33, -31.01, -27.54, -26.27, -22.71, -21.19, -18.65, -16.42, -12.71, -11.65, -9.56, -6.96, -4.94, -2.83, -1.09, 1.13, 2.53, 3.72, 5.47, 6.84, 9.06, 14.40, 16.86, 18.27, 24.34
QUOTE TERRENO	140.96, 140.93, 141.31, 141.40, 141.54, 141.69, 141.87, 141.98, 142.05, 142.11, 142.32, 142.44, 142.74, 142.91, 143.17, 143.41, 143.92, 143.52, 144.85, 144.89, 144.88, 145.10, 145.43, 145.42, 145.42, 145.04, 144.96, 145.03, 144.77, 144.66, 144.59, 144.54, 144.58, 144.81
DISTANZE PARZIALI TERRENO	6.53, 1.73, 2.31, 1.33, 2.99, 1.25, 1.09, 1.21, 3.47, 3.56, 1.53, 2.54, 2.22, 3.25, 1.06, 1.54, 2.60, 2.02, 1.39, 1.35, 1.13, 1.19, 1.75, 1.63, 5.34, 1.83, 6.07
PROGRESSIVE PROGETTO	-2.46, -1.15, 1.15, 2.64
QUOTE PROGETTO	145.04, 145.65, 145.64, 145.64, 145.04
DISTANZE PARZIALI PROGETTO	0.81, 1.15, 1.15

SCAVI E BONIFICHE	
SCAVO	12.00 m²
RILEVATI	
TERRENO VEGETALE	3.75 m
SOSTITUZIONE RILEVATO PIATTAFORMA	6.00 m²
SOTTOSTRUTTURA FERROVIARIA	
SUPERCOMPATTATO	7.03 m

UNICO2
Sezione N.: 214
Progressiva: 346+650.00



scala 1:200 Q.rif. 130.00

PROGRESSIVE TERRENO	-50.00, -42.07, -39.96, -28.25, -20.99, -17.58, -13.87, -10.75, -9.50, -8.30, -5.97, -4.78, -3.75, -2.70, -1.10, 1.11, 2.13, 3.88, 4.93, 6.79, 8.68, 9.88, 11.63, 12.93, 24.71
QUOTE TERRENO	133.11, 134.05, 134.36, 136.05, 137.40, 138.05, 138.71, 139.20, 139.63, 140.05, 141.36, 142.05, 142.26, 142.09, 142.46, 142.46, 142.20, 142.28, 141.95, 142.01, 142.26, 142.32, 143.21, 144.00, 145.56
DISTANZE PARZIALI TERRENO	7.46, 2.11, 11.71, 7.27, 3.40, 3.71, 2.40, 2.33, 1.11, 1.26, 1.89, 1.20, 0.76, 1.29, 10.88, 3.58
PROGRESSIVE PROGETTO	-2.45, -1.15, 1.15, 2.65
QUOTE PROGETTO	141.88, 142.48, 142.48, 142.48, 141.88
DISTANZE PARZIALI PROGETTO	1.15, 1.15, 0.80

SCAVI E BONIFICHE	
SCAVO	18.00 m²
RILEVATI	
TERRENO VEGETALE	4.55 m
SOSTITUZIONE RILEVATO PIATTAFORMA	5.50 m²
SOTTOSTRUTTURA FERROVIARIA	
SUPERCOMPATTATO	7.03 m

UNICO2
Sezione N.: 211
Progressiva: 346+500.00



scala 1:200 Q.rif. 130.00

PROGRESSIVE TERRENO	-50.00, -48.36, -45.16, -43.33, -40.85, -39.45, -36.22, -32.43, -29.34, -28.34, -25.64, -24.03, -21.86, -19.47, -18.11, -13.71, -9.14, -3.98, -2.50, -1.10, 1.11, 2.54, 4.59, 7.64, 8.99, 10.06, 14.98, 17.20, 18.38, 21.58, 22.95
QUOTE TERRENO	138.74, 138.90, 138.89, 138.88, 139.40, 139.64, 140.05, 140.26, 140.47, 140.56, 140.75, 140.90, 141.05, 141.32, 141.43, 142.05, 142.98, 144.12, 143.85, 144.11, 144.11, 144.12, 143.84, 143.88, 144.08, 143.39, 143.16, 143.58, 143.89, 143.96, 144.05, 144.08
DISTANZE PARZIALI TERRENO	3.20, 1.83, 2.48, 1.40, 3.07, 3.37, 3.09, 1.01, 2.69, 1.61, 2.17, 2.40, 1.36, 3.74, 4.33, 4.67, 1.04, 1.11, 0.99, 1.47, 3.05, 1.07, 4.92, 2.22, 1.18, 3.20, 1.37, 5.48
PROGRESSIVE PROGETTO	-2.45, -1.15, 1.15, 2.65
QUOTE PROGETTO	143.72, 144.31, 144.31, 144.31, 143.71
DISTANZE PARZIALI PROGETTO	1.15, 1.15, 0.80

SCAVI E BONIFICHE	
SCAVO	10.50 m²
RILEVATI	
TERRENO VEGETALE	6.50 m
SOSTITUZIONE RILEVATO PIATTAFORMA	6.00 m²
SOTTOSTRUTTURA FERROVIARIA	
SUPERCOMPATTATO	6.95 m
PALI	
SVILUPPO PALI DEEP MIXING	6.50 m

UNICO2
Sezione N.: 215
Progressiva: 346+700.00



scala 1:200 Q.rif. 130.00

PROGRESSIVE TERRENO	-50.00, -49.61, -46.98, -45.19, -43.90, -32.34, -30.70, -23.87, -17.27, -13.70, -10.03, -8.91, -7.78, -5.72, -4.69, -2.36, -1.13, 1.10, 2.28, 3.47, 7.16, 10.86, 12.06, 22.62, 23.77
QUOTE TERRENO	130.85, 130.90, 131.15, 131.40, 131.62, 133.56, 133.90, 134.86, 135.89, 136.37, 136.75, 136.87, 137.03, 137.85, 137.92, 141.57, 137.49, 137.48, 137.48, 139.58, 141.85, 139.07, 139.73, 139.84, 141.03, 141.20
DISTANZE PARZIALI TERRENO	2.06, 1.29, 11.56, 6.83, 6.59, 3.58, 2.78, 1.13, 2.05, 1.62, 0.99, 0.91, 0.51, 0.50, 1.13, 1.17, 0.65, 0.08, 0.77, 2.91, 3.34, 1.20, 10.56, 5.54
PROGRESSIVE PROGETTO	-2.45, -1.15, 1.15, 2.65
QUOTE PROGETTO	141.34, 141.94, 141.94, 141.94, 141.34
DISTANZE PARZIALI PROGETTO	1.15, 1.15, 0.80

SCAVI E BONIFICHE	
SCAVO	12.00 m²
RILEVATI	
TERRENO VEGETALE	3.75 m
SOSTITUZIONE RILEVATO PIATTAFORMA	6.00 m²
SOTTOSTRUTTURA FERROVIARIA	
SUPERCOMPATTATO	7.03 m

UNICO2
Sezione N.: 213
Progressiva: 346+600.00

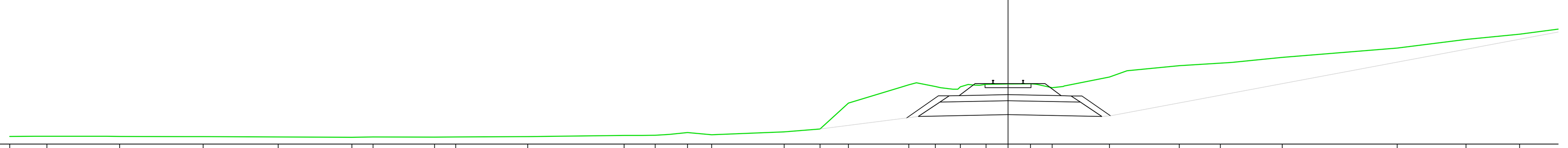

scala 1:200 Q.rif. 140.00

PROGRESSIVE TERRENO	-50.00, -48.13, -44.50, -40.31, -36.55, -32.86, -31.80, -28.72, -27.66, -24.06, -19.23, -17.67, -16.06, -14.84, -11.21, -9.42, -7.99, -4.97, -3.64, -2.39, -1.10, 1.12, 2.21, 5.07, 8.57, 10.64, 13.73, 19.48, 22.93, 25.62
QUOTE TERRENO	140.39, 140.39, 140.38, 140.37, 140.36, 140.34, 140.36, 140.35, 140.36, 140.38, 140.44, 140.44, 140.58, 140.47, 140.61, 140.75, 142.05, 142.97, 142.88, 142.86, 142.99, 143.00, 143.01, 142.82, 143.36, 143.92, 144.05, 144.33, 144.80, 145.23, 145.50
DISTANZE PARZIALI TERRENO	1.28, 2.97, 3.33, 3.76, 3.69, 1.06, 3.08, 1.06, 3.60, 4.83, 1.21, 3.63, 1.79, 1.05, 2.60, 1.10, 2.27, 2.62, 2.06, 2.55, 5.76, 3.45, 2.69
PROGRESSIVE PROGETTO	-2.45, -1.15, 1.15, 2.65
QUOTE PROGETTO	142.43, 143.02, 143.02, 143.02, 142.42
DISTANZE PARZIALI PROGETTO	1.15, 1.15, 0.80

SCAVI E BONIFICHE	
SCAVO	9.00 m²
RILEVATI	
TERRENO VEGETALE	3.70 m
SOSTITUZIONE RILEVATO PIATTAFORMA	5.80 m²
SOTTOSTRUTTURA FERROVIARIA	
SUPERCOMPATTATO	7.00 m

UNICO2
Sezione N.: 217
Progressiva: 346+800.00



scala 1:200 Q.rif. 130.00

PROGRESSIVE TERRENO	-50.00, -45.33, -42.85, -41.60, -37.46, -36.01, -32.94, -31.44, -30.38, -25.24, -22.85, -19.34, -18.03, -15.13, -10.66, -8.45, -6.16, -4.72, -3.53, -2.45, -1.33, 1.55, 2.83, 3.93, 7.00, 11.22, 12.27, 13.74, 15.36, 21.11, 24.79
QUOTE TERRENO	136.89, 137.34, 137.57, 137.68, 138.05, 138.17, 138.37, 138.45, 138.49, 138.97, 139.09, 139.35, 139.31, 139.61, 140.17, 140.58, 140.50, 140.63, 140.63, 140.57, 140.87, 140.87, 140.81, 140.52, 140.56, 141.03, 141.19, 141.25, 141.33, 141.42, 141.68, 141.86
DISTANZE PARZIALI TERRENO	4.67, 2.48, 1.25, 4.14, 1.45, 3.08, 1.50, 1.06, 5.14, 2.39, 3.50, 1.32, 2.89, 3.60, 2.21, 2.30, 1.44, 3.06, 3.53, 1.47, 5.75, 3.10, 2.71
PROGRESSIVE PROGETTO	-2.51, -1.15, 1.15, 2.59
QUOTE PROGETTO	140.44, 141.07, 141.04, 141.01, 140.43
DISTANZE PARZIALI PROGETTO	0.86, 1.15, 1.15

NOTE:

1. ***Si osserva che nelle sezioni trasversali qui rappresentate non è stata riportata l'indicazione dei fossi di guardia al piede dei rilevati e del camminamento di 1.50m.***
2. ***Si osserva che le presenti sezioni trasversali sono rappresentative dei movimenti terra e degli interventi colonnari di stabilizzazione dei rilevati in deep mixing. In merito alle indicazioni del piano del ferro si rimanda agli elaborati di tracciato***

COMMITTENTE:

RFI RETE FERROVIARIA ITALIANA
GRUPPO FERROVIE DELLO STATO ITALIANE

PROGETTAZIONE:

ITALFERR
GRUPPO FERROVIE DELLO STATO ITALIANE

LINEA FERROVIARIA CATANIA C.LE - GELA

TRATTA FERROVIARIA CALTAGIRONE - GELA

PROGETTO DI FATTIBILITA' TECNICO ECONOMICA

S. O. PROGETTAZIONE INTEGRATA SUD

RIPRISTINO TRATTA CALTAGIRONE - GELA
LOTTO 2: RIPRISTINO TRATTA NISCEMI - GELA

INFRASTRUTTURA
SEZIONI TRASVERSALI CON INTERVENTI
Sezioni trasversali Tav. 12

SCALA: 1:200

COMMESSA	LOTTO	FASE	ENTE	TIPO DOC.	OPERA/DISCIPLINA	PROGR.	REV.
RS6K	00	R	78	W9	IF0000	012	A

Rev.	Descrizione	Redatto	Data	Verificato	Data	Approvato	Data	Autorizzato Data
A	Emissione Definitiva	L.Bracciale	Agosto 2022	G. Ficorella	Agosto 2022	P. Mosca	Agosto 2022	Francesco SACCHI Agosto 2022

File: RS6K00R78W9IF0000012A.dwg

n. Elab.: