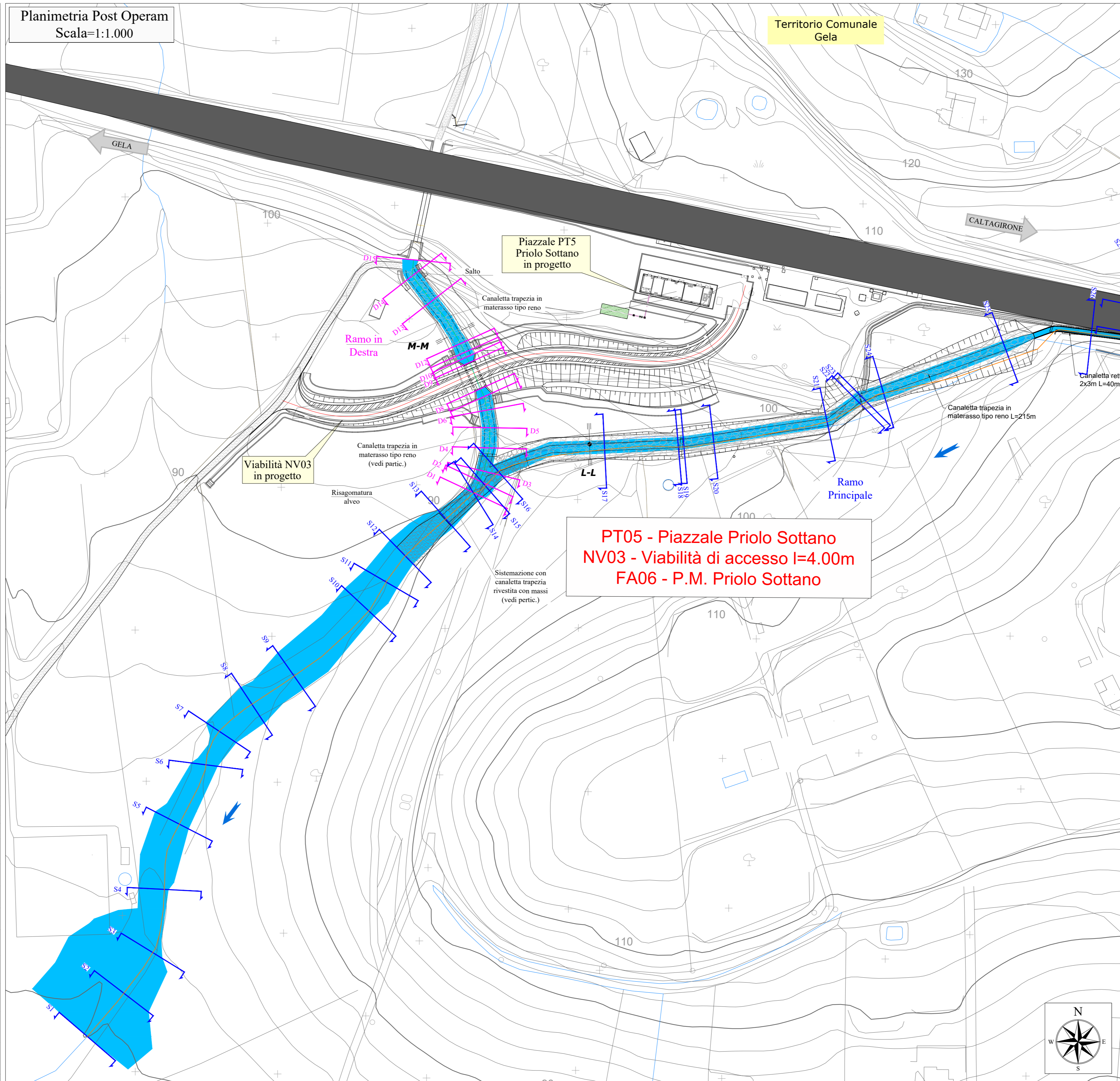
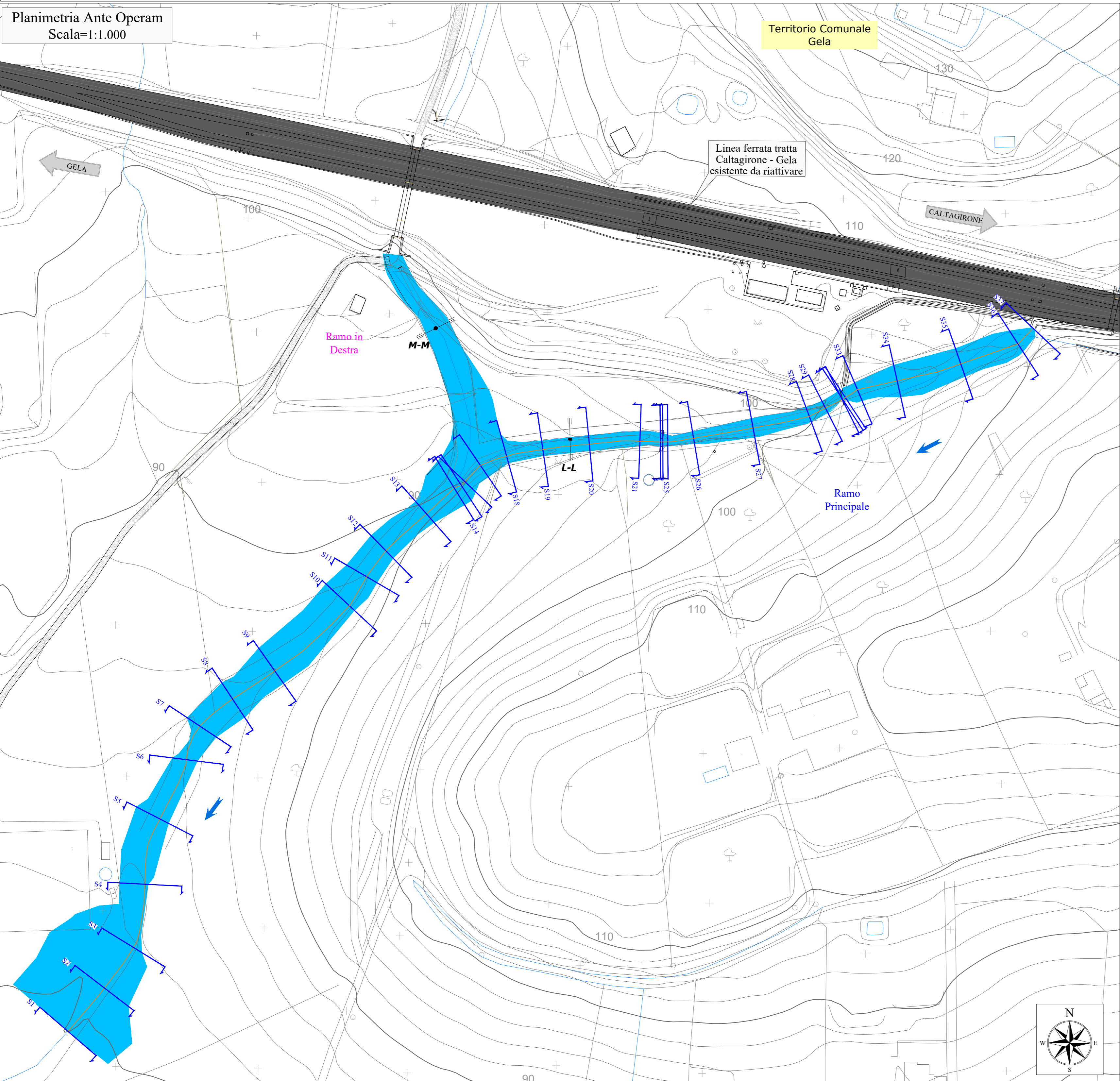
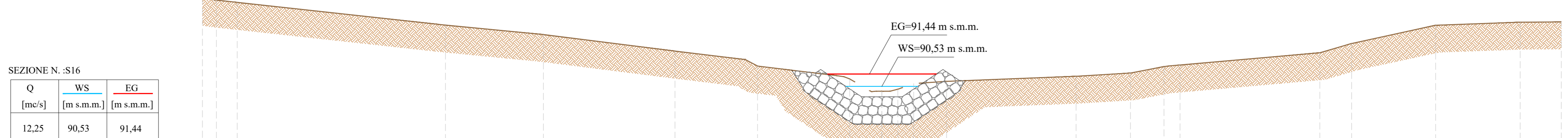


PLANIMETRIA ANTE E POST OPERAM PRIOLO SOTTANO



Sezioni significative
Scala=1:200



Q	WS	EG
[m ³ /s]	[m s.m.m.]	[m s.m.m.]
12,25	90,53	91,44

SCALA 1:200

QT.REF. 90,00

PROGRESSIVE TERRENO (m)	97,03	97,00	96,96	96,97	96,98	96,99	97,00	97,01	97,02	97,03	97,04	97,05	97,06	97,07	97,08	97,09	97,10	97,11	97,12	97,13	97,14	97,15	97,16	97,17	97,18	97,19	97,20	97,21	97,22	97,23	97,24	97,25	97,26	97,27	97,28	97,29	97,30	97,31	97,32	97,33	97,34	97,35	97,36	97,37	97,38	97,39	97,40	97,41	97,42	97,43	97,44	97,45	97,46	97,47	97,48	97,49	97,50	97,51	97,52	97,53	97,54	97,55	97,56	97,57	97,58	97,59	97,60	97,61	97,62	97,63	97,64	97,65	97,66	97,67	97,68	97,69	97,70	97,71	97,72	97,73	97,74	97,75	97,76	97,77	97,78	97,79	97,80	97,81	97,82	97,83	97,84	97,85	97,86	97,87	97,88	97,89	97,90	97,91	97,92	97,93	97,94	97,95	97,96	97,97	97,98	97,99	98,00
QUOTE TERRENO (m s.m.m.)	97,03	97,00	96,96	96,97	96,98	96,99	97,00	97,01	97,02	97,03	97,04	97,05	97,06	97,07	97,08	97,09	97,10	97,11	97,12	97,13	97,14	97,15	97,16	97,17	97,18	97,19	97,20	97,21	97,22	97,23	97,24	97,25	97,26	97,27	97,28	97,29	97,30	97,31	97,32	97,33	97,34	97,35	97,36	97,37	97,38	97,39	97,40	97,41	97,42	97,43	97,44	97,45	97,46	97,47	97,48	97,49	97,50	97,51	97,52	97,53	97,54	97,55	97,56	97,57	97,58	97,59	97,60	97,61	97,62	97,63	97,64	97,65	97,66	97,67	97,68	97,69	97,70	97,71	97,72	97,73	97,74	97,75	97,76	97,77	97,78	97,79	97,80	97,81	97,82	97,83	97,84	97,85	97,86	97,87	97,88	97,89	97,90	97,91	97,92	97,93	97,94	97,95	97,96	97,97	97,98	97,99	98,00



Q	WS	EG
[m ³ /s]	[m s.m.m.]	[m s.m.m.]
12,25	95,43	96,78

SCALA 1:200

QT.REF. 90,00

PROGRESSIVE TERRENO (m)	100,00	100,01	100,02	100,03	100,04	100,05	100,06	100,07	100,08	100,09	100,10	100,11	100,12	100,13	100,14	100,15	100,16	100,17	100,18	100,19	100,20	100,21	100,22	100,23	100,24	100,25	100,26	100,27	100,28	100,29	100,30	100,31	100,32	100,33	100,34	100,35	100,36	100,37	100,38	100,39	100,40	100,41	100,42	100,43	100,44	100,45	100,46	100,47	100,48	100,49	100,50	100,51	100,52	100,53	100,54	100,55	100,56	100,57	100,58	100,59	100,60	100,61	100,62	100,63	100,64	100,65	100,66	100,67	100,68	100,69	100,70	100,71	100,72	100,73	100,74	100,75	100,76	100,77	100,78	100,79	100,80	100,81	100,82	100,83	100,84	100,85	100,86	100,87	100,88	100,89	100,90	100,91	100,92	100,93	100,94	100,95	100,96	100,97	100,98	100,99	101,00
QUOTE TERRENO (m s.m.m.)	100,00	100,01	100,02	100,03	100,04	100,05	100,06	100,07	100,08	100,09	100,10	100,11	100,12	100,13	100,14	100,15	100,16	100,17	100,18	100,19	100,20	100,21	100,22	100,23	100,24	100,25	100,26	100,27	100,28	100,29	100,30	100,31	100,32	100,33	100,34	100,35	100,36	100,37	100,38	100,39	100,40	100,41	100,42	100,43	100,44	100,45	100,46	100,47	100,48	100,49	100,50	100,51	100,52	100,53	100,54	100,55	100,56	100,57	100,58	100,59	100,60	100,61	100,62	100,63	100,64	100,65	100,66	100,67	100,68	100,69	100,70	100,71	100,72	100,73	100,74	100,75	100,76	100,77	100,78	100,79	100,80	100,81	100,82	100,83	100,84	100,85	100,86	100,87	100,88	100,89	100,90	100,91	100,92	100,93	100,94	100,95	100,96	100,97	100,98	100,99	101,00



X — x Sezione di calcolo idraulico x-x

xx — xx Sezioni Profili sistemazioni (vista delle sezioni da monte verso valle)

xx — xx Sezioni Profilo in Dx sistemazioni (vista delle sezioni da monte verso valle)

Reticolo idrografico

Direzione di flusso

Fascia di esondazione TR=200 anni

Linea ferrata esistente

Opera in progetto

COMMITTENTE: RFI GRUPPO FERROVIARIA ITALIANA GRUPPO FERROVE DELLO STATO ITALIANE

PROGETTAZIONE: ITALFERR GRUPPO FERROVE DELLO STATO ITALIANE

LINEA FERROVIARIA CATANIA C.LE - GELA

TRATTA FERROVIARIA CALTAGIRONE - GELA

PROGETTO DI FATIBILITA' TECNICO ECONOMICA

S. O. PROGETTAZIONE INTEGRATA SUD

RIPIRISTINO TRATTA CALTAGIRONE - GELA

LOTTO 2: RIPIRISTINO TRATTA NISCEMI - GELA

Planimetria ante e post operam con aree allargamento - Piazzale PT05 - Priolo Sottano

SCALA: Varie

COMMESSA LOTTO FASE ENTE TIPO DOC. OPERA/DISCIPLINA Progr. REV.

RS6K 00 R 78 PZ 100002 007 A

REV.	DESCRIZIONE	REDAITTO	DATA	VERIFICATO	DATA	APPROVATO	DATA	AUTORIZZATO DATA
A	Emesso Definitivo	A. Tesoro	Agosto 2022	V. Cichon	Agosto 2022	[Signature]	Agosto 2022	[Signature]

File: H:\BA\04\PRO\00000000\000\A\awg n. Elabor.: [Signature]